DRUŠTVO ZA PROJEKTOVANJE I DRUGE USLUGE
„INGPOINT“ d.o.o. Nikšić
ADRESA: VUKA KARADŽIĆA bb; INSTITUT CRNE METALURGIJE AD NIKŠIĆ – KANCELARIJA BR. 158; KONTAKT TELEFON: +382 68 863 465 I +382 67 300 927; E- MAIL: studio@ingpoint.me; PIB: 03395758; PDV: 40/31-03797-8; ŽIRO RAČUN: 520-43188-06(HIPOTEKARNA BANKA)

OBRAZAC 1

Elektronski potpis projektanta	Elektronski potpis revidenta	Elektronski potpis nadležnog organa za izdavanje građevinske dozvole
JELENA MEĐEDOVIĆ (Potpis) Digitally signed by JELENA MEĐEDOVIĆ (Potpis) Date: 2026.11.14 13:24:47 +01'00'		

INVESTITOR[1]

TOBACCO S PRESS DOO

OBJEKAT[2]

PRIVREMENI OBJEKAT REKLAMNE TENDE U SASTAVU KIOSKA NA STANICI JAVNOG GRADSKOG PREVOZA

LOKACIJA[3]

Zona I, lokacija označena br 1, KP 2097, Podgorica III
Zona I, lokacija: Trg Golootačkih žrtava, KP br: 2097, KO Podgorica III
Zona I, lokacija označena br 2, KP 4373/5, KO Podgorica III
Zona I, lokacija: Ul. Mitra Bakića, KP brČ 4373/5, KO Podgorica III
Zona Ia, , lokacija označena br 3, KP 4146/1, KO Podgorica II
Zona Ia, lokacija: Bulevar Ivana Crnojevića, KP br 4146/1, KO Podgorica II
Zona II, lokacija: Ulica Aerodromska, KP br 8094/1, KO: PG III
Zona Ia, lokacija označena br 4, KP br 2211/8, KO Podgorica II
Zona Ia, lokacija: Bulevar Stanka Dragojevića, KP br2211/8, KO Podgorica II
Zona Ia, lokacija označena brojem 5, KP 4150/1, KO Podgorica II
Zona Ia, lokacija: Bulevar Stanka Dragojevića, KP br 4150/1, KO Podgorica II
Zona I, lokacija označena brojem 3, KP 400/1, KO Podgorica I
Zona I, lokacija: Ulica Serdara Jola Piletića, KP br 400/1, KO Podgorica I
Zona II, lokacija označena brojem 12, KP 400/1, KO Podgorica I
Zona II, lokacija: Ulica Serdara Jova Piletića, KP br 400/1, KO Podgorica I
Zona I, lokacija označena br 4, KP 421/2, KO Podgorica I
Zona I, lokacija: Ul. 13 jula, KP br 421/2, KO Podgorica I
Zona I, lokacija označena br 5, KP 419/1, KO Podgorica I
Zona I, lokacija: Ul. 13 jula, KP 419/1, KO Podgorica I
Zona I, lokacija označena br 6, KP 1188, KO Podgorica I
Zona I, lokacija Moskovska, KP 1188, KO Podgorica I
Zona I, lokacija označena br 7, KP 1263, KO Podgorica I
Zona I, lokacija: Moskovska , KP 1188, KO PG I
Zona I, lokacija označena brojem 8, KP br 1310, KO Podgorica I
Zona I, lokacija: Moskovska, KP 1310, KO Podgorica I
Zona I, lokacija označena brojem 9, KP 1291/1, KO Podgorica I
Zona I, lokacija Ljubljanska, KP 1291/1, KO Podgorica I
Zona I, lokacija označena brojem 10, KP 1263, KO Podgorica I
Zona I, lokacija: Bulevar Revolucije, KP 1263, KO Podgorica I

[1] Naziv/ime investitora

[2] Naziv objekta koji se gradi

[3] Mjesto gradnje, planski dokument, urbanistička parcela, katastarska opština, katastarska parcela

Zona I, lokacija označena br 12, KP 1264/1, KO Podgorica I
Zona I, lokacija: Ul Ivana Milutinovića, KP 1264/1, KO Podgorica I
Zona I, lokacija označena brojem 13, KP 1667/1, KO Podgorica I
Zona I, lokacija: Bulevar Svetog Petra Cetinskog, KP 1667/1, KO Podgorica I
Zona I, lokacija označena brojem 15, KP 1667/1, KO Podgorica I
Zona I, lokacija označena brojem 16, KP 1668/1, KO Podgorica I
Zona I, lokacija: Bulevar Knjaza Danila Petrovića, KP 1668/1, KO Podgorica I
Zona II, lokacija označena brojem 2, KP 1668/1, KO Podgorica I
Zona II, lokacija: Bulevar Knjaza Danila Petrovića, KP 1668/1, KO Podgorica I
Zona II, lokacija: Moskovska ulica, KP 1188, KO Podgorica I
Zona I, lokacija označena brojem 17, KP 1188, KO Podgorica I
Zona I, lokacija: Moskovska ulica, KP br 1188, KO Podgorica I
Zona II, lokacija označena brojem 13, KP 3567/1, KO Podgorica III
Zona II, lokacija Ulica vojvode Ilije Plamenca, KP3567/1, Podgorica III
Zona I, lokacija označena brojem 18, KP 1146/16, KO Podgorica I
Zona I, lokacija Ul Meše Selimovića, KP 1146/ 16, KP Podgorica I
Zona I, lokacija označena brojem 21, KP 1144/1, KO Podgorica I
Zona I, lokacija: Ul Blaža Jovanovića, KP 1144/1, KO Podgorica I
Zona I, lokacija označena brojem 20, KP 1144//1, KO Podgorica I
Zona I, lokacija označena brojem 19, KP 1144/1, KO Podgorica I
Zona I, lokacija označena broje 22, KP 1144/1, KO Podgorica I
Zona I, lokacija: Ul Velimira Terzića, KP 1144/1, KO Podgorica I
Zona I, lokacija označena brojem 23, KP 5470/1, KO Podgorica III
Zona I, lokacija Ul Brtastva i jedinstva, KP 5470/1, KO Podgorica III
Zona I, lokacija označena brojem 24, KP 4230/1, KO Podgorica III
Zona I, lokacija: Ulica Oktobarske Revolucije, KP 4230/1, KO Podgorica III
Zona I, lokacija: Ulica Oktobarske Revolucije, KP 4228, KO Podgorica III
Zona Ia, lokacija označena brojem 6, KP 4133, KO Podgorica III
Zona Ia, lokacija: Ulica kralja Nikole, KP 4133, KO Podgorica III
Zona Ia, lokacija označena brojem 7, KP 211/1, KO Podgorica III
Zona Ia, lokacija: Ulica Kralja Nikole, KP 211/1, KO Podgorica III
Zona I, lokacija označena brojem 26, KP 5472/1, KO Podgorica III
Zona I, lokacija: Ulica kralja Nikole, KP 5472/1, KO Podgorica III
Zona I, lokacija označena brojem 27, KP 5472/1, KO Podgorica III
Zona I, lokacija: Ulica kralja Nikole, KP 5472/1, Podgorica III
Zona II, na lokaciji označenoj brojem 4, KP 4058/1, KO Podgorica III
Zona II, lokacija: Ulica Kralja Nikole, KP 4058/1, KO Podgorica III
Zona II, na lokaciji označenoj brojem 5, KP 5473/2, KO Podgorica III
Zona II, lokacija: Ulica Radosava Burića, KP 5473/2, KO Podgorica III
Zona III, na lokaciji označenoj brojem 1, KP 7318, KO Podgorica III
Zona III, lokacija: Ulica Dušana Milutinovića, KP 7318, KO Podgorica III
Zona III, na lokaciji označenoj brojem 2, KP 7616, KO Podgorica III
Zona III, lokacija: Ulica Steva Boljevića, KP 7616, KO Podgorica III
Zona III, lokacija označena brojem 3, KO Podgorica III
Zona III, lokacija: Ulica AVNOJa, KP 6593/1, KO Podgorica III
Zona II, lokacija označena brojem 6, KO Podgorica III
Zona II, lokacija: Ulica Bracana Bracanovića, KP 4487/1, KO Podgorica III
Zona II, lokacija označena brojem 7, KP 2090/ 992, KO Podgorica III
Zona II, lokacija: Ulica Cvjetna, KP 2090/992, KO Podgorica III
Zona II, na lokaciji označenoj brojem 8, KP 2090/977, KO Podgorica III
Zona II, lokacija: Ulica Cara Lazara, KP 2090/977, KO Podgorica III

Zona I, lokacijaa označena brojem 28, KP 338/4, KO Podgorica III
Zona I, lokacija: Ulica V proleterske, KP 338/4, KO Podgorica III
Zona II, na lokaciji označenoj brojem 9, KP 677, KO Podgorica III
Zona II, lokacija: Ulica Žrtava Fašizma, KP 677, KO Podgorica III
Zona IV, na lokaciji označenoj brojem 2, KP 1057/1, KO Podgorica III
Zona IV, lokacija: Ulica Španskih boraca, KP 1057/1, KO Podgorica III
Zona IV, na lokaciji označenoj brojem 3, KP 1111, KO Podgorica III
Zona IV, lokacija: Ulica Španskih boraca, KP 1111, KO Podgorica III
Zona II, na lokaciji označenoj brojem 10, KP 1397/1, KO Podgorica II
Zona II, lokacija: Ulica Franca Rozmana, KP 1397/1, KO Podgorica II
Zona IV, na lokaciji označenoj brojem 5, KP 3234/2, KO Doljani
Zona IV, lokacijaČ Ul I Proleterske, KP 3234/2, KO Doljani
Zona II, na lokaciji označenoj brojem 11, 3727/3, KO Podgorica III
Zona II, lokacija Ulica 27 marta, KP 3727/3, KO Podgorica III

DIO TEHNIČKE DOKUMENTACIJE[1]	**IDEJNO RJEŠENJE**
AUTOR PROJEKTA[2]	**JELENA MEĐEDOVIĆ, spec. sci. arh**
PROJEKTANT[3]	**"INGPOINT" d.o.o. NIKŠIĆ**
ODGOVORNO LICE[4]	**JELENA MEĐEDOVIĆ, spec. sci. arh**
VODEĆI PROJEKTANT[5]	**JELENA MEĐEDOVIĆ, spec. sci. arh**
ODGOVORNI PROJEKTANT[6]	**JELENA MEĐEDOVIĆ, spec. sci. arh**
SARADNICI NA PROJEKTU[7]	**OGNJEN BJELICA, spec. sci. arh.** **MILJANA RADOVIĆ, MArh** **DR VLADIMIR BOJKOVIĆ, spec. sci. arh**

[1] Idejno rješenje, idejni projekat, glavni projekat, projekat izvedenog stanja, projekat održavanja

[2] Ime i prezime autora projekta

[3] Naziv privrednog društva, pravnog lica odnosno preduzetnika koji je izradio tehničku dokumentaciju, adresa

[4] Ime i prezime odgovornog lica u privrednom društvu ili pravnom licu ili ime i prezime preduzetnika

[5] Ime i prezime vodećeg projektanta

[6] Ime i prezime odgovornog projektanta

[7] Ime i prezime saradnika na izradi dijela tehničke dokumentacije

OBRAZAC 2

IZJAVA ODGOVORNOG PROJEKTANTA DA JE TEHNIČKA DOKUMENTACIJA IZRAĐENA U SKLADU SA VAŽEĆIM PROPISIMA

OBJEKAT[1]	PRIVREMENI OBJEKAT REKLAMNE TENDE U SASTAVU KIOSKA NA STANICI JAVNOG GRADSKOG PREVOZA
LOKACIJA[2]	LOKACIJE NAVEDENE U OBRASCU 1
VRSTA TEHNIČKE DOKUMENTACIJE[3]	IDEJNO RJESENJE
ODGOVORNI PROJEKTANT[4]	JELENA MEĐEDOVIĆ, spec. sci. arh., Lic. br. UPI 09-332/25-3322/2 od 01.10.2025.

IZJAVLJUJEM

Da je dio tehničke dokumentacije: **IDEJNO RJEŠENJE PRIVREMENIH OBJEKATA** urađeno u skladu sa:

- Zakonom o izgradnji objekata i podzakonskim aktima donešenim na osnovu navedenog zakona;
- urbanističko-tehničkim uslovima;
- posebnim propisima koji direktno ili na drugi način utiču na osnovne uslove za objekte;
- pravilima struke.

Pod krivičnom i materijalnom odgovornošću izjavljujemo da su svi podaci navedeni u ovoj izjavi istiniti.

JELENA MEĐEDOVIĆ
(Potpis)
Digitally signed by JELENA MEĐEDOVIĆ
(Potpis)
Date: 2026.11.14 13:24:09 +01'00'

(elektronski potpis odgovornog projektanta)

JELENA MEĐEDOVIĆ

za projektanta odgovorno lice (ime)

JELENA MEĐEDOVIĆ
(Potpis)
Digitally signed by JELENA MEĐEDOVIĆ
(Potpis)
Date: 2026.11.14 13:24:23 +01'00'

(elektronski potpis odgovornog lica)

NIKŠIĆ, AVGUST 2026.

(mjesto i datum)

[1] Naziv projektovanog objekta
[2] Mjesto gradnje, planski dokument, urbanistička parcela, katastarska opština, katastarska parcela
[3] Idejno rješenje, idejni projekat, glavni projekat, projekat izvedenog stanja, projekat održavanja
[4] Ime i prezime odgovornog projektanta

DRUŠTVO ZA PROJEKTOVANJE I DRUGE USLUGE
„INGPOINT“ d.o.o. Nikšić
ADRESA: VUKA KARADŽIĆA bb; INSTITUT CRNE METALURGIJE AD NIKŠIĆ – KANCELARIJA BR. 158; KONTAKT TELEFON: +382 68 863 465 I +382 67 300 927; E- MAIL: studio@ingpoint.me; PIB: 03395758; PDV: 40/31-03797-8; ŽIRO RAČUN: 520-43188-06(HIPOTEKARNA BANKA)

OBRAZAC 3

Elektronski potpis projektanta	Elektronski potpis revidenta	Elektronski potpis nadležnog organa za izdavanje građevinske dozvole

INVESTITOR[1]

TOBACCO S PRESS DOO

OBJEKAT[2]

PRIVREMENI OBJEKAT REKLAMNE TENDE U SASTAVU KIOSKA NA STANICI JAVNOG GRADSKOG PREVOZA

LOKACIJA[3]

Zona I, lokacija označena br 1, KP 2097, Podgorica III
Zona I, lokacija: Trg Golootačkih žrtava, KP br: 2097, KO Podgorica III
Zona I, lokacija označena br 2, KP 4373/5, KO Podgorica III
Zona I, lokacija: Ul. Mitra Bakića, KP brČ 4373/5, KO Podgorica III
Zona Ia, , lokacija označena br 3, KP 4146/1, KO Podgorica II
Zona Ia, lokacija: Bulevar Ivana Crnojevića, KP br 4146/1, KO Podgorica II
Zona II, lokacija: Ulica Aerodromska, KP br 8094/1, KO: PG III
Zona Ia, lokacija označena br 4, KP br 2211/8, KO Podgorica II
Zona Ia, lokacija: Bulevar Stanka Dragojevića, KP br2211/8, KO Podgorica II
Zona Ia, lokacija označena brojem 5, KP 4150/1, KO Podgorica II
Zona Ia, lokacija: Bulevar Stanka Dragojevića, KP br 4150/1, KO Podgorica II
Zona I, lokacija označena brojem 3, KP 400/1, KO Podgorica I
Zona I, lokacija: Ulica Serdara Jola Piletića, KP br 400/1, KO Podgorica I
Zona II, lokacija označena brojem 12, KP 400/1, KO Podgorica I
Zona II, lokacija: Ulica Serdara Jova Piletića, KP br 400/1, KO Podgorica I
Zona I, lokacija označena br 4, KP 421/2, KO Podgorica I
Zona I, lokacija: Ul. 13 jula, KP br 421/2, KO Podgorica I
Zona I, lokacija označena br 5, KP 419/1, KO Podgorica I
Zona I, lokacija: Ul. 13 jula, KP 419/1, KO Podgorica I
Zona I, lokacija označena br 6, KP 1188, KO Podgorica I
Zona I, lokacija Moskovska, KP 1188, KO Podgorica I
Zona I, lokacija označena br 7, KP 1263, KO Podgorica I
Zona I, lokacija: Moskovska , KP 1188, KO PG I
Zona I, lokacija označena brojem 8, KP br 1310, KO Podgorica I
Zona I, lokacija: Moskovska, KP 1310, KO Podgorica I
Zona I, lokacija označena brojem 9, KP 1291/1, KO Podgorica I
Zona I, lokacija Ljubljanska, KP 1291/1, KO Podgorica I
Zona I, lokacija označena brojem 10, KP 1263, KO Podgorica I
Zona I, lokacija: Bulevar Revolucije, KP 1263, KO Podgorica I

[1] Naziv/ime investitora

[2] Naziv objekta koji se gradi

[3] Mjesto gradnje, planski dokument, urbanistička parcela, katastarska opština, katastarska parcela

Zona I, lokacija označena br 12, KP 1264/1, KO Podgorica I
Zona I, lokacija: Ul Ivana Milutinovića, KP 1264/1, KO Podgorica I
Zona I, lokacija označena brojem 13, KP 1667/1, KO Podgorica I
Zona I, lokacija: Bulevar Svetog Petra Cetinskog, KP 1667/1, KO Podgorica I
Zona I, lokacija označena brojem 15, KP 1667/1, KO Podgorica I
Zona I, lokacija označena brojem 16, KP 1668/1, KO Podgorica I
Zona I, lokacija: Bulevar Knjaza Danila Petrovića, KP 1668/1, KO Podgorica I
Zona II, lokacija označena brojem 2, KP 1668/1, KO Podgorica I
Zona II, lokacija: Bulevar Knjaza Danila Petrovića, KP 1668/1, KO Podgorica I
Zona II, lokacija: Moskovska ulica, KP 1188, KO Podgorica I
Zona I, lokacija označena brojem 17, KP 1188, KO Podgorica I
Zona I, lokacija: Moskovska ulica, KP br 1188, KO Podgorica I
Zona II, lokacija označena brojem 13, KP 3567/1, KO Podgorica III
Zona II, lokacija Ulica vojvode Ilije Plamenca, KP3567/1, Podgorica III
Zona I, lokacija označena brojem 18, KP 1146/16, KO Podgorica I
Zona I, lokacija Ul Meše Selimovića, KP 1146/ 16, KP Podgorica I
Zona I, lokacija označena brojem 21, KP 1144/1, KO Podgorica I
Zona I, lokacija: Ul Blaža Jovanovića, KP 1144/1, KO Podgorica I
Zona I, lokacija označena brojem 20, KP 1144//1, KO Podgorica I
Zona I, lokacija označena brojem 19, KP 1144/1, KO Podgorica I
Zona I, lokacija označena broje 22, KP 1144/1, KO Podgorica I
Zona I, lokacija: Ul Velimira Terzića, KP 1144/1, KO Podgorica I
Zona I, lokacija označena brojem 23, KP 5470/1, KO Podgorica III
Zona I, lokacija Ul Brtastva i jedinstva, KP 5470/1, KO Podgorica III
Zona I, lokacija označena brojem 24, KP 4230/1, KO Podgorica III
Zona I, lokacija: Ulica Oktobarske Revolucije, KP 4230/1, KO Podgorica III
Zona I, lokacija: Ulica Oktobarske Revolucije, KP 4228, KO Podgorica III
Zona Ia, lokacija označena brojem 6, KP 4133, KO Podgorica III
Zona Ia, lokacija: Ulica kralja Nikole, KP 4133, KO Podgorica III
Zona Ia, lokacija označena brojem 7, KP 211/1, KO Podgorica III
Zona Ia, lokacija: Ulica Kralja Nikole, KP 211/1, KO Podgorica III
Zona I, lokacija označena brojem 26, KP 5472/1, KO Podgorica III
Zona I, lokacija: Ulica kralja Nikole, KP 5472/1, KO Podgorica III
Zona I, lokacija označena brojem 27, KP 5472/1, KO Podgorica III
Zona I, lokacija: Ulica kralja Nikole, KP 5472/1, Podgorica III
Zona II, na lokaciji označenoj brojem 4, KP 4058/1, KO Podgorica III
Zona II, lokacija: Ulica Kralja Nikole, KP 4058/1, KO Podgorica III
Zona II, na lokaciji označenoj brojem 5, KP 5473/2, KO Podgorica III
Zona II, lokacija: Ulica Radosava Burića, KP 5473/2, KO Podgorica III
Zona III, na lokaciji označenoj brojem 1, KP 7318, KO Podgorica III
Zona III, lokacija: Ulica Dušana Milutinovića, KP 7318, KO Podgorica III
Zona III, na lokaciji označenoj brojem 2, KP 7616, KO Podgorica III
Zona III, lokacija: Ulica Steva Boljevića, KP 7616, KO Podgorica III
Zona III, lokacija označena brojem 3, KO Podgorica III
Zona III, lokacija: Ulica AVNOJa, KP 6593/1, KO Podgorica III
Zona II, lokacija označena brojem 6, KO Podgorica III
Zona II, lokacija: Ulica Bracana Bracanovića, KP 4487/1, KO Podgorica III
Zona II, lokacija označena brojem 7, KP 2090/ 992, KO Podgorica III
Zona II, lokacija: Ulica Cvjetna, KP 2090/992, KO Podgorica III
Zona II, na lokaciji označenoj brojem 8, KP 2090/977, KO Podgorica III
Zona II, lokacija: Ulica Cara Lazara, KP 2090/977, KO Podgorica III

Zona I, lokacijaa označena brojem 28, KP 338/4, KO Podgorica III
Zona I, lokacija: Ulica V proleterske, KP 338/4, KO Podgorica III
Zona II, na lokaciji označenoj brojem 9, KP 677, KO Podgorica III
Zona II, lokacija: Ulica Žrtava Fašizma, KP 677, KO Podgorica III
Zona IV, na lokaciji označenoj brojem 2, KP 1057/1, KO Podgorica III
Zona IV, lokacija: Ulica Španskih boraca, KP 1057/1, KO Podgorica III
Zona IV, na lokaciji označenoj brojem 3, KP 1111, KO Podgorica III
Zona IV, lokacija: Ulica Španskih boraca, KP 1111, KO Podgorica III
Zona II, na lokaciji označenoj brojem 10, KP 1397/1, KO Podgorica II
Zona II, lokacija: Ulica Franca Rozmana, KP 1397/1, KO Podgorica II
Zona IV, na lokaciji označenoj brojem 5, KP 3234/2, KO Doljani
Zona IV, lokacijaČ Ul I Proleterske, KP 3234/2, KO Doljani
Zona II, na lokaciji označenoj brojem 11, 3727/3, KO Podgorica III
Zona II, lokacija Ulica 27 marta, KP 3727/3, KO Podgorica III

DIO TEHNIČKE DOKUMENTACIJE[1]	**IDEJNO RJEŠENJE**
AUTOR PROJEKTA[2]	**JELENA MEĐEDOVIĆ, spec. sci. arh**
PROJEKTANT[3]	**"INGPOINT" d.o.o. NIKŠIĆ**
ODGOVORNO LICE[4]	**JELENA MEĐEDOVIĆ, spec. sci. arh**
VODEĆI PROJEKTANT[5]	**JELENA MEĐEDOVIĆ, spec. sci. arh**
ODGOVORNI PROJEKTANT[6]	**JELENA MEĐEDOVIĆ, spec. sci. arh**
SARADNICI NA PROJEKTU[7]	**OGNJEN BJELICA, spec. sci. arh.** **MILJANA RADOVIĆ, MArh** **DR VLADIMIR BOJKOVIĆ, spec. sci. arh**

[1] Idejno rješenje, idejni projekat, glavni projekat, projekat izvedenog stanja, projekat održavanja

[2] Ime i prezime autora projekta

[3] Naziv privrednog društva, pravnog lica odnosno preduzetnika koji je izradio tehničku dokumentaciju, adresa

[4] Ime i prezime odgovornog lica u privrednom društvu ili pravnom licu ili ime i prezime preduzetnika

[5] Ime i prezime vodećeg projektanta

[6] Ime i prezime odgovornog projektanta

[7] Ime i prezime saradnika na izradi dijela tehničke dokumentacije

DRUŠTVO ZA PROJEKTOVANJE I DRUGE USLUGE
„INGPOINT“ d.o.o. Nikšić
ADRESA: VUKA KARADŽIĆA bb; INSTITUT CRNE METALURGIJE AD NIKŠIĆ – KANCELARIJA BR. 158; KONTAKT TELEFON: + 382 68 863 465 I + 382 67 300 927; E- MAIL: studio@ingpoint.me; PIB: 03395758; PDV: 40/31-03797-8; ŽIRO RAČUN: 520-43188-06(HIPOTEKARNA BANKA)

SADRŽAJ OPŠTE DOKUMENTACIJE

OBRAZAC 1.....1
OBRAZAC 2.....4
OBRAZAC 3.....5

OPŠTA DOKUMENTACIJA 4

IZVOD IZ CRPS-A PROJEKTANTA 10

LICENCA PRIVREDNOG DRUŠTVA ZA IZRADU TEHNIČKE DOKUMENTACIJE.....13
POLISA OSIGURANJA OD PROFESIONALNE ODGOVORNOSTI 16
RJEŠENJE O IMENOVANJU GLAVNOG I ODGOVORNOG PROJEKTANTA ZA IZRADU INVESTICIONO TEHNIČKE DOKUMENTACIJE –REKLAMNE TENDE U SASTAVU KIOSKA NA STANICI JAVNOG GRADSKOG PREVOZA.....20

OBRAZAC 4.....23
LICENCA I ČLANSTVO U IKCG GLAVNOG I ODGOVORNOG INŽENJERA 24
TEHNIČKA DOKUMENTACIJA..... 28
UGOVOR SA INVESTITOROM O IZRADI PROJEKTNE DOKUMENTACIJE 29
URBANISTIČKO- TEHINČKI USLOVI.....34
IZJAVA PROJEKTANTA.....423

DRUŠTVO ZA PROJEKTOVANJE I DRUGE USLUGE
„INGPOINT“ d.o.o. Nikšić
ADRESA: VUKA KARADŽIĆA bb; INSTITUT CRNE METALURGIJE AD NIKŠIĆ – KANCELARIJA BR. 158; KONTAKT TELEFON: +382 68 863 465 I +382 67 300 927; E- MAIL: studio@ingpoint.me; PIB: 03395758; PDV: 40/31-03797-8; ŽIRO RAČUN: 520-43188-06(HIPOTEKARNA BANKA)

OPŠTA DOKUMENTACIJA

DRUŠTVO ZA PROJEKTOVANJE I DRUGE USLUGE
„INGPOINT“ d.o.o. Nikšić
ADRESA: VUKA KARADŽIĆA bb; INSTITUT CRNE METALURGIJE AD NIKŠIĆ – KANCELARIJA BR. 158; KONTAKT TELEFON: + 382 68 863 465 I + 382 67 300 927; E- MAIL: studio@ingpoint.me; PIB: 03395758; PDV: 40/31-03797-8; ŽIRO RAČUN: 520-43188-06(HIPOTEKARNA BANKA)

IZVOD IZ CRPS-A PROJEKTANTA

Crna Gora
Poreska uprava
Sektor za usluge i registraciju
Odsjek za centralni registar privrednih i drugih subjekata (CRPS)

Ilije Plamenca broj 2
81000, Podgorica, Crna Gora
tel. +38220230858
www.gov.me/poreskauprava

Broj: 02/02-057/2026-76482/2

Podgorica, 23.04.2026 godine

IZVOD IZ CENTRALNOG REGISTRA PRIVREDNIH I DRUGIH SUBJEKATA

Registarski broj: 5 - 0996950 / 001 **Datum upisa u Registar:** 22.11.2021. godine

PIB: 03395758

Status: Registrovan

DRUŠTVO ZA PROJEKTOVANJE I DRUGE USLUGE "INGPOINT" DOO NIKŠIĆ

Skraćeno poslovno ime: **INGPOINT DOO**

Oblik organizovanja: **Društvo sa ograničenom odgovornošću**

Adresa sjedišta: **VUKA KARADŽIĆA BB (ZGRADA ICM-KANCELARIJA 158), Nikšić, Crna Gora**

Adresa za prijem službene pošte: **VUKA KARADŽIĆA BB (ZGRADA ICM-KANCELARIJA 158), Nikšić, Crna Gora**

Šifra područne jedinice poreskog organa: **400**

Broj telefona: **+38269090001**

Adresa E-pošte: **dobrana@t-com.me**

Pretežna djelatnost: **7112, Inženjerske djelatnosti i tehničko savjetovanje**

Datum donošenja statuta: **16.11.2021**

Datum odluke/ugovora o osnivanju: **16.11.2021**

Način nastanka: **Osnivanje**

Oblik svojine: **Privatna**

Porijeklo kapitala: **Domaći**

Osnovni kapital: **1,00€ (novčani 1,00€; nenovčani 0,00€)**

Spoljno-trgovinsko poslovanje: **DA**

Lica sa vlasničkom ulogom

JMB/Broj ID dokumenta/PIB	Ime i prezime/Poslovno ime	Adresa	Vlasnička uloga	Udio u vlasništvu (%)
Lični podatak zaštićen zakonom	OGNJEN BJELICA	Lični podatak zaštićen zakonom	Osnivač	33,30
Lični podatak zaštićen zakonom	JELENA MEĐEDOVIĆ	Lični podatak zaštićen zakonom	Osnivač	33,30
Lični podatak zaštićen zakonom	VLADIMIR BOJKOVIĆ	Lični podatak zaštićen zakonom	Osnivač	33,40

Lica u društvu

JMB/Broj ID dokumenta/PIB	Ime i prezime/Poslovno ime	Adresa	Uloga	Ovlašćenja u prometu	Način djelovanja
Lični podatak zaštićen zakonom	JELENA MEĐEDOVIĆ	Lični podatak zaštićen zakonom	Izvršni direktor	Neograničena	Pojedinačno
Lični podatak zaštićen zakonom	JELENA MEĐEDOVIĆ	Lični podatak zaštićen zakonom	Ovlašćeni zastupnik	Neograničena	Pojedinačno

Izdato:
23.04.2026 godine u 10:52

eTrust
Sealed by: Poreska uprava
Organization: Poreska uprava
Country code: ME
Date: 23.04.2026. 10:53:28 +0200

DRUŠTVO ZA PROJEKTOVANJE I DRUGE USLUGE
„INGPOINT“ d.o.o. Nikšić
ADRESA: VUKA KARADŽIĆA bb; INSTITUT CRNE METALURGIJE AD NIKŠIĆ – KANCELARIJA BR. 158; KONTAKT TELEFON: + 382 68 863 465 I + 382 67 300 927; E- MAIL: studio@ingpoint.me; PIB: 03395758; PDV: 40/31-03797-8; ŽIRO RAČUN: 520-43188-06(HIPOTEKARNA BANKA)

LICENCA PRIVREDNOG DRUŠTVA ZA IZRADU TEHNIČKE DOKUMENTACIJE

Crna Gora
Ministarstvo prostornog planiranja, urbanizma i državne imovine

Adresa: IV proleterske brigade broj 19
81000 Podgorica, Crna Gora
tel: +382 20 446 200
fax: +382 20 446 215

Broj: UPI 09-332/25-3388/2

Podgorica, 02.10.2025. godine

Ministarstvo prostornog planiranja, urbanizma i državne imovine, postupajući po zahtjevu privrednog društva DOO „INGPOINT" NIKŠIĆ, broj UPI 09-332/25-3388/1 od 30.07.2025. godine, za izdavanje licence za izradu tehničke dokumentacije i izvođenje radova, na osnovu člana 107 Zakona o izgradnji objekata ("Službeni list CG", br. 019/25 od 04.03.2025), člana 15 Uredbe o organizaciji i načinu rada državne uprave ("Službeni list CG", br. 098/23, 102/23, 071/24 i 072/24), člana 7 Pravilnika o bližem načinu i postupku izdavanja i mirovanja licenci za obavljanje djelatnosti u oblasti izgradnje objekata i načinu vođenja registra licenci ("Službeni list CG", br. 042/25 od 30.04.2025), i čl. 18 i 46 stav 1 Zakona o upravnom postupku ("Službeni list CG", br. 56/14, 20/15, 40/16, 37/17), po ovlašćenju ministra broj:15-100/25-6175/2 od 02.08.2025. godine, donosi

R J E Š E NJ E

Privrednom društvu **D.O.O. „INGPOINT" NIKŠIĆ,** izdaje se

LICENCA

za izradu tehničke dokumentacije i izvođenje radova

na period od **pet godina.**

O b r a z l o ž e nj e

Aktom broj UPI 09-332/25-3388/1 od 30.07.2025. godine, ovom ministarstvu, obratilo se privredno društvo DOO „INGPOINT" NIKŠIĆ, pretežna djelatnost - 7112 - Inženjerske djelatnosti i tehničko savjetovanje, zahtjevom za izdavanje licence za izradu tehničke dokumentacije i izvođenje radova. Uz zahtjev, privredno društvo je priložilo sledeće dokaze:

1) rješenje broj UPI 09-332/25-3322/2 od 01.10.2025. godine, kojim je **Jeleni Međedović, specijalisti arhitekture** izdata licenca za izradu tehničke dokumentacije i izvođenje radova u svojstvu odgovornog projektanta i odgovornog inženjera građenja, donijeto od strane Ministarstva prostornog planiranja, urbanizma i državne imovine;
2) ugovor o radu sa Jelenom Međedović od 22.11.2021. godine na neodređeno vrijeme;
3) rješenje broj UPI 09-332/25-3321/2 od 01.10.2025. godine, kojim je **Andriji Krivokapić,stepen specijaliste (Spec.Sci) građevinarstvo, smjer - konstruktivni** izdata licenca za izradu tehničke dokumentacije i izvođenje radova u svojstvu

odgovornog projektanta i odgovornog inženjera građenja, donijeto od strane Ministarstva prostornog planiranja, urbanizma i državne imovine;

4) ugovor o radu sa Andrijom Krivokapićem od od 01.06.2022. godine na neodređeno vrijeme;
5) izvod iz Centralnog registra privrednih subjekata, registarski broj 5 - 0996950 / 001, **izvršni direktor Jelena Međedović.**

Ministarstvo prostornog planiranja, urbanizma i državne imovine, razmotrilo je podnijeti zahtjev sa priloženom dokumentacijom i odlučilo kao u dispozitivu rješenja, a ovo iz sledećih razloga:

Naime, članom 156 stav 1 Zakona o izgradnji objekata propisano je da je privredno društvo, pravno lice odnosno preduzetnik, kao i fizičko lice koje je, do stupanja na snagu zakona steklo licencu u oblasti izgradnje objekata, dužno je da u roku od šest mjeseci od dana stupanja na snagu ovog zakona pribavi licencu u skladu sa pomenutim zakonom.

Odredbom člana 76 stav 1 Zakona o izgradnji objekata propisano je da djelatnost izrade tehničke dokumentacije može da obavlja projektant koji ima najmanje jednog zaposlenog licenciranog arhitektu odnosno licenciranog inženjera po vrsti projekta iz člana 9 stav 2 ovog zakona koji izrađuje.
Nadalje, članom 84 stav 1 istog zakona propisano je da djelatnost građenja objekta obavlja izvođač radova koji ima najmanje jednog zaposlenog licenciranog arhitektu odnosno licenciranog inženjera građenja po vrsti radova.

Članom 107 stav 6 prethodno navedenog zakona propisuje se da se licenca za privredno društvo, pravno lice odnosno preduzetnika izdaje se na period od pet godina.

Shodno članu 7 Pravilnika o bližem načinu i postupku izdavanja i mirovanja licenci za obavljanje djelatnosti u oblasti izgradnje objekata i načinu vođenja registra licenci ("Službeni list CG", br. 042/25 od 30.04.2025), propisano je da se uz zahtjev za izradu tehničke dokumentacije i izvođenje radova za projektanta i izvođača radova podnosi: 1) Izvod iz Centralnog registra privrednih subjekta; 2) dokaz da ima najmanje jednog zaposlenog licenciranog arhitektu, odnosno inženjera; 3) licencu za licenciranog arhitektu, odnosno inženjera.

Postupajući po predmetnom zahtjevu, Ministarstvo je, na osnovu raspoloživih dokaza, utvrdilo da su ispunjeni uslovi propisani Zakonom i Pravilnikom, i odlučilo kao u dispozitivu rješenja.

UPUTSTVO O PRAVNOJ ZAŠTITI: Protiv ovog rješenja može se pokrenuti upravni spor tužbom kod Upravnog suda, u roku od 20 dana od dana prijema istog.

OVLAŠĆENO SLUŽBENO LICE

Petar Vučinić

Ministarstvo prostornog planiranja, urbanizma i državne imovine PODGORICA

DRUŠTVO ZA PROJEKTOVANJE I DRUGE USLUGE
„INGPOINT“ d.o.o. Nikšić
ADRESA: VUKA KARADŽIĆA bb; INSTITUT CRNE METALURGIJE AD NIKŠIĆ – KANCELARIJA BR. 158; KONTAKT TELEFON: +382 68 863 465 I +382 67 300 927; E- MAIL: studio@ingpoint.me; PIB: 03395758; PDV: 40/31-03797-8; ŽIRO RAČUN: 520-43188-06(HIPOTEKARNA BANKA)

POLISA OSIGURANJA OD PROFESIONALNE ODGOVORNOSTI

SAVA OSIGURANJE

POL-00274769	
Tip obnove:	Obnova
Broj ponude:	PON-049222/25

POLISA - RAČUN POL-00318426

Zastupnik:	Ristić Slavica, 81-002

Ugovarač

Naziv	DRUŠTVO ZA PROJEKTOVANJE I DRUGE USLUGE "INGPOINT" DOO	**MB**	03395758
Adresa	VUKA KARADŽIĆA (ZGRADA ICM-KANCELARIJA BB, 81400 NIKŠIĆ_GRAD, Crna Gora	**Telefon**	0038269090001
Trajanje:	Godišnje osiguranje		
Period osiguranja	17.11.2025 (24:00) - 17.11.2026 (24:00)	**Period obračuna**	17.11.2025 - 17.11.2026

Predmet osiguranja: Profesionalna odgovornost projektanata: Osiguranje pokriva odštetne zahtjeve naručioca usluga ili trećih lica, uključujući i direktne finansijske gubitke/štete, koji su posljedica stručne greške osiguranika koji posjeduje licencu projektanta i izvođača radova izdatu od strane Ministarstva prostornog planiranja ,urbanizma i državne imovine broj: UPI 09-332/25-3388/2, pri obavljanju djelatnosti izrade projektne (tehničke) dokumentacije, a za koje osiguranik odgovara na osnovu zakona u skladu sa uslovima osiguranja.
Vrsta projektovanja:Arhitektonsko
Planirani godišnji prihod:50000€

Vrsta osiguranja:	Osiguranje od projektantske odgovornosti	**Šifra:**	1310

Osiguranik

Naziv	DRUŠTVO ZA PROJEKTOVANJE I DRUGE USLUGE "INGPOINT" DOO	**MB**	03395758
Adresa	VUKA KARADŽIĆA (ZGRADA ICM-KANCELARIJA BB, 81400 NIKŠIĆ_GRAD, Crna Gora	**Telefon**	0038269090001

Suma osiguranja

Uloga	Način ugovaranja	Iznos
Jedinstvena suma osiguranja	Na sumu osiguranja	100.000,00

Franšiza

Franšiza	Odbitna franšiza iznosi 10% od priznate štete ali najmanje 500 EUR

Obračun za predmet

Premija	**270,00**
Popust za jednokratno plaćanje premije	-27,00
Popust za poslednje tri osiguravajuće godine bez šteta	-24,30
Ukupna premija bez poreza	218,70
Porez na premiju	19,68
Ukupna premija sa porezom	238,38

Osiguravajuće pokriće važi za područje Crne Gore

Osiguranje je zaključeno bez garantnog roka

Osiguranje je zaključeno u skladu sa Opštim uslovima za osiguranje odgovornosti projektanata koji su usvojeni 24.05.2018.god. (OU-ODPRK-05/18) i koji su sastavni dio ugovora o osiguranju.

Osiguranje je zaključeno u skladu sa Klauzulom za isključenje odgovornosti u slučaju pandemije koja je usvojena dana 23.02.2021. godine (KL-ISKPAND-02/21) i koja je sastavni dio polise osiguranja.

Ugovarač osiguranja svojim potpisom potvrđuje da mu je blagovremeno, prije zaključenja ugovora, uručen Predugovorni dokument sa ključnim informacijama o proizvodu (KI ODG_PROJ 01/24).
Ugovarač osiguranja u svakom trenutku može preuzeti elektronsku kopiju Predugovornog dokumenta sa kljucnim informacija na sajtu drustva (https://www.sava.co.me/me-me/dokumenti).

Ukupna isplata odšteta za sve osigurane slučajeve koji se dese u jednoj godini limitirana je iznosom sume osiguranja (godišnji agregat)

Akcionarsko društvo Sava osiguranje. Adresa sjedišta: ul. Svetlane Kane Radević br.1. 81000 Podgorica, Crna Gora; E-mail: info@sava.co.me; Website: www.sava.co.me
Call centar: +382 (0) 20 40 30 20 Žiro račun: Nlb banka 530-12245-41, Erste banka 540-394-30, Hipotekarna banka 520-528105-61
PDV: 30/31-04077-8 M.B. 02303388 CRPS reg. br. 40004670

SAVA OSIGURANJE

Predmet osiguranja: Odgovornost prema trećim licima: Osigurava se profesionalna odgovornost osiguranika koji posjeduje licencu projektanta i izvođača radova izdatu od strane Ministarstva prostornog planiranja, urbanizma i državne imovine broj: UPI 09-332/25-3388/2, zbog stručne greške kod građenja objekata odnosno izvođenja pojedinih radova na građenju objekta, koja se manifestuje odnosno ima za posljedicu tjelesne povrede, oboljenje ili smrt trećih lica (povreda lica), oštećenje, uništenje ili nestanak stvari trećih lica (oštećenje stvari) i/ili direktne finansijske gubitke/štete koje proizilaze iz povrede lica i oštećenja stvari.
U svrhu ovog proširenja naručioci usluge - investitori se smatraju trećim licem.
Broj zaposlenih lica: 2 (4741697)

Karakteristike	Vrijednost	Valuta/Jed. mere
Opis pojedinačne djelatnosti	Svi vidovi građevinarstva (visokogradnja, niskogradnja, završni radovi u građevinarstvu)	

Vrsta osiguranja:	Osiguranje od opšte (zakonske) odgovornosti	**Šifra:**	1301

Osiguranik

Naziv	DRUŠTVO ZA PROJEKTOVANJE I DRUGE USLUGE "INGPOINT" DOO	**MB**	03395758
Adresa	VUKA KARADŽIĆA (ZGRADA ICM-KANCELARIJA BB, 81400 NIKŠIĆ_GRAD, Crna Gora	**Telefon**	0038269090001

Suma osiguranja

Uloga	Način ugovaranja	Iznos
Jedinstvena suma osiguranja	Na sumu osiguranja	100.000,00

Franšiza

Franšiza	Učešće osiguranika u šteti iznosi 10% od odštete, a najmanje 250,00 Eur.

Obračun za predmet

Premija	**263,00**
Komercijalni popust	**-49,23**
Doplatak za jedinstvenu sumu osiguranja od 100.000 Eur	**78,90**
Popust za jednokratno plaćanje premije	**-34,19**
Ukupna premija bez poreza	**258,48**
Porez na premiju	**23,26**
Ukupna premija sa porezom	**281,74**

Teritorijalno pokriće Crna Gora.

Osiguravajućim pokrićem nisu obuhvaćene indirektne štete/gubici kao što su izgubljena dobit, prekid rada i ostali slični zahtjevi za (drugu) posrednu štetu.

Osiguranje je zaključeno u skladu sa Opštim uslovima za osiguranje od odgovornosti koji su usvojeni 29.07.2010.godine (OU-ODG-07/10) i koji su sastavni dio ugovora o osiguranju.

Osiguranje je zaključeno u skladu sa Klauzulom za isključenje odgovornosti u slučaju pandemije koja je usvojena dana 23.02.2021. godine (KL-ISKPAND-02/21) i koja je sastavni dio polise osiguranja.

Ugovarač osiguranja svojim potpisom potvrđuje da mu je blagovremeno, prije zaključenja ugovora, uručen Predugovorni dokument sa ključnim informacijama o proizvodu (KI O_ODG 01/24).
Ugovarač osiguranja u svakom trenutku može preuzeti elektronsku kopiju Predugovornog dokumenta sa kljucnim informacija na sajtu drustva (https://www.sava.co.me/me-me/dokumenti).

Godišnji agregat šteta je jednak sumi osiguranja.

UKUPAN OBRAČUN

Ukupna premija bez poreza	**477,18**
Porez na premiju	**42,94**
Ukupna premija sa porezom	**520,12**
Način plaćanja	**U cjelosti**

Sve međusobne nesporazume stranke će rješavati mirnim putem, a u slučaju spora ugovaraju nadležnost suda u Podgorici.

Ugovorne strane su saglasne da ukoliko osiguranik ostvari pravo na naknadu štete, osiguravač ima pravo da dug po toj ili nekoj drugoj polisi odbije od iznosa obračunate štete.

POLISA: POL-00318426

Akcionarsko društvo Sava osiguranje. Adresa sjedišta: ul. Svetlane Kane Radević br.1. 81000 Podgorica, Crna Gora; E-mail: info@sava.co.me; Website: www.sava.co.me
Call centar: +382 (0) 20 40 30 20 Žiro račun: Nlb banka 530-12245-41, Erste banka 540-394-30, Hipotekarna banka 520-528105-61
PDV: 30/31-04077-8 M.B. 02303388 CRPS reg. br. 40004670

SAVA OSIGURANJE

Polisa se smatra računom. Oslobođeni plaćanja PDV-a po članu 27. zakona o PDV-u. Osiguravač zadržava pravo ispravke računske ili neke druge greške učinjene od strane zastupnika. Obaveza osiguravača iz ugovora o osiguranju počinje po isteku 24-og časa dana koji je u ugovoru o osiguranju naveden kao početak osiguranja, ali nikako prije isteka 24-og časa dana kada je Ugovarač osiguranja uplatio ugovorenu premiju u cjelosti ili prvu ratu premije osiguranja, a prestaje 24-og časa onog dana koji je u ugovoru označen kao istek osiguranja.

Na međusobne odnose ugovarača osiguranja/osiguranika i osiguravača koji nijesu definisani ugovorom o osiguranju primjenjuju su odredbe Zakona o obligacionim odnosima.

Potpisom polise ugovarač osiguranja potvrđuje da je primio Uslove zaključenog osiguranja.

Sankcijska klauzula: Osiguravač nije dužan pružiti pokriće, platiti nijednu štetu, niti dati bilo kakvu naknadu, ukoliko bi pružanje takvog pokrića, plaćanje štete ili davanje naknade izložilo osiguravača bilo kakvim sankcijama, zabranama ili ograničenjima po rezolucijama Ujedinjenih nacija ili trgovinskim i/ili ekonomskim sankcijama, zakonima i direktivama bilo koje jurisdikcije koja se primjenjuje na osiguravača.

Polisa je važeća bez pečata Osiguravača.

Ugovarač osiguranja je dužan da plati premiju u cjelosti prilikom zaključenja ugovora o osiguranju.

Osiguravač:

M.P. Ugovarač osiguranja:
(puno ime i prezime)

Podružnica Nikšić, Podružnica Nikšić, 03.11.2025

POLISA: POL-00318426

Akcionarsko društvo Sava osiguranje. Adresa sjedišta: ul. Svetlane Kane Radević br.1. 81000 Podgorica, Crna Gora; E-mail: info@sava.co.me; Website: www.sava.co.me
Call centar: +382 (0) 20 40 30 20 Žiro račun: Nlb banka 530-12245-41, Erste banka 540-394-30, Hipotekarna banka 520-528105-61
PDV: 30/31-04077-8 M.B. 02303388 CRPS reg. br. 40004670

Na osnovu statuta i Zakona o uređenju prostora i izgradnji objekata (Sl. list CG 64/17) donosim sljedeće:

Na osnovu statuta i Zakona o uređenju prostora i izgradnji objekata (Sl. list CG 64/17) donosim sljedeće:

RJEŠENJE O IMENOVANJU VODEĆEG I ODGOVORNIH PROJEKTANATA ZA IZRADU INVESTICIONO TEHNIČKE DOKUMENTACIJE – PRIVREMENOG OBJEKTA REKLAMNE TENDE U SASTAVU KUOSKA NA STANICI JAVNOG GRADSKOG PREVOZA

Objekti: **PRIVREMENI OBJEKAT REKLAMNE TENDE U SASTAVU KIOSKA NA STANICI JAVNOG GRADSKOG PREVOZA**

Mjesto:
Zona I, lokacija označena br 1, KP 2097, Podgorica III
Zona I, lokacija: Trg Golootačkih žrtava, KP br: 2097, KO Podgorica III
Zona I, lokacija označena br 2, KP 4373/5, KO Podgorica III
Zona I, lokacija: Ul. Mitra Bakića, KP brČ 4373/5, KO Podgorica III
Zona Ia, , lokacija označena br 3, KP 4146/1, KO Podgorica II
Zona Ia, lokacija: Bulevar Ivana Crnojevića, KP br 4146/1, KO Podgorica II
Zona II, lokacija: Ulica Aerodromska, KP br 8094/1, KO: PG III
Zona Ia, lokacija označena br 4, KP br 2211/8, KO Podgorica II
Zona Ia, lokacija: Bulevar Stanka Dragojevića, KP br2211/8, KO Podgorica II
Zona Ia, lokacija označena brojem 5, KP 4150/1, KO Podgorica II
Zona Ia, lokacija: Bulevar Stanka Dragojevića, KP br 4150/1, KO Podgorica II
Zona I, lokacija označena brojem 3, KP 400/1, KO Podgorica I
Zona I, lokacija: Ulica Serdara Jola Piletića, KP br 400/1, KO Podgorica I
Zona II, lokacija označena brojem 12, KP 400/1, KO Podgorica I
Zona II, lokacija: Ulica Serdara Jova Piletića, KP br 400/1, KO Podgorica I
Zona I, lokacija označena br 4, KP 421/2, KO Podgorica I
Zona I, lokacija: Ul. 13 jula, KP br 421/2, KO Podgorica I
Zona I, lokacija označena br 5, KP 419/1, KO Podgorica I
Zona I, lokacija: Ul. 13 jula, KP 419/1, KO Podgorica I
Zona I, lokacija označena br 6, KP 1188, KO Podgorica I
Zona I, lokacija Moskovska, KP 1188, KO Podgorica I
Zona I, lokacija označena br 7, KP 1263, KO Podgorica I
Zona I, lokacija: Moskovska , KP 1188, KO PG I
Zona I, lokacija označena brojem 8, KP br 1310, KO Podgorica I
Zona I, lokacija: Moskovska, KP 1310, KO Podgorica I
Zona I, lokacija označena brojem 9, KP 1291/1, KO Podgorica I
Zona I, lokacija Ljubljanska, KP 1291/1, KO Podgorica I
Zona I, lokacija označena brojem 10, KP 1263, KO Podgorica I
Zona I, lokacija: Bulevar Revolucije, KP 1263, KO Podgorica I
Zona I, lokacija označena br 12, KP 1264/1, KO Podgorica I
Zona I, lokacija: Ul Ivana Milutinovića, KP 1264/1, KO Podgorica I
Zona I, lokacija označena brojem 13, KP 1667/1, KO Podgorica I
Zona I, lokacija: Bulevar Svetog Petra Cetinskog, KP 1667/1, KO Podgorica I
Zona I, lokacija označena brojem 15, KP 1667/1, KO Podgorica I
Zona I, lokacija označena brojem 16, KP 1668/1, KO Podgorica I

Zona I, lokacija: Bulevar Knjaza Danila Petrovića, KP 1668/1, KO Podgorica I
Zona II, lokacija označena brojem 2, KP 1668/1, KO Podgorica I
Zona II, lokacija: Bulevar Knjaza Danila Petrovića, KP 1668/1, KO Podgorica I
Zona II, lokacija: Moskovska ulica, KP 1188, KO Podgorica I
Zona I, lokacija označena brojem 17, KP 1188, KO Podgorica I
Zona I, lokacija: Moskovska ulica, KP br 1188, KO Podgorica I
Zona II, lokacija označena brojem 13, KP 3567/1, KO Podgorica III
Zona II, lokacija Ulica vojvode Ilije Plamenca, KP3567/1, Podgorica III
Zona I, lokacija označena brojem 18, KP 1146/16, KO Podgorica I
Zona I, lokacija Ul Meše Selimovića, KP 1146/ 16, KP Podgorica I
Zona I, lokacija označena brojem 21, KP 1144/1, KO Podgorica I
Zona I, lokacija: Ul Blaža Jovanovića, KP 1144/1, KO Podgorica I
Zona I, lokacija označena brojem 20, KP 1144//1, KO Podgorica I
Zona I, lokacija označena brojem 19, KP 1144/1, KO Podgorica I
Zona I, lokacija označena broje 22, KP 1144/1, KO Podgorica I
Zona I, lokacija: Ul Velimira Terzića, KP 1144/1, KO Podgorica I
Zona I, lokacija označena brojem 23, KP 5470/1, KO Podgorica III
Zona I, lokacija Ul Brtastva i jedinstva, KP 5470/1, KO Podgorica III
Zona I, lokacija označena brojem 24, KP 4230/1, KO Podgorica III
Zona I, lokacija: Ulica Oktobarske Revolucije, KP 4230/1, KO Podgorica III
Zona I, lokacija: Ulica Oktobarske Revolucije, KP 4228, KO Podgorica III
Zona Ia, lokacija označena brojem 6, KP 4133, KO Podgorica III
Zona Ia, lokacija: Ulica kralja Nikole, KP 4133, KO Podgorica III
Zona Ia, lokacija označena brojem 7, KP 211/1, KO Podgorica III
Zona Ia, lokacija: Ulica Kralja Nikole, KP 211/1, KO Podgorica III
Zona I, lokacija označena brojem 26, KP 5472/1, KO Podgorica III
Zona I, lokacija: Ulica kralja Nikole, KP 5472/1, KO Podgorica III
Zona I, lokacija označena brojem 27, KP 5472/1, KO Podgorica III
Zona I, lokacija: Ulica kralja Nikole, KP 5472/1, Podgorica III
Zona II, na lokaciji označenoj brojem 4, KP 4058/1, KO Podgorica III
Zona II, lokacija: Ulica Kralja Nikole, KP 4058/1, KO Podgorica III
Zona II, na lokaciji označenoj brojem 5, KP 5473/2, KO Podgorica III
Zona II, lokacija: Ulica Radosava Burića, KP 5473/2, KO Podgorica III
Zona III, na lokaciji označenoj brojem 1, KP 7318, KO Podgorica III
Zona III, lokacija: Ulica Dušana Milutinovića, KP 7318, KO Podgorica III
Zona III, na lokaciji označenoj brojem 2, KP 7616, KO Podgorica III
Zona III, lokacija: Ulica Steva Boljevića, KP 7616, KO Podgorica III
Zona III, lokacija označena brojem 3, KO Podgorica III
Zona III, lokacija: Ulica AVNOJa, KP 6593/1, KO Podgorica III
Zona II, lokacija označena brojem 6, KO Podgorica III
Zona II, lokacija: Ulica Bracana Bracanovića, KP 4487/1, KO Podgorica III
Zona II, lokacija označena brojem 7, KP 2090/ 992, KO Podgorica III
Zona II, lokacija: Ulica Cvjetna, KP 2090/992, KO Podgorica III
Zona II, na lokaciji označenoj brojem 8, KP 2090/977, KO Podgorica III
Zona II, lokacija: Ulica Cara Lazara, KP 2090/977, KO Podgorica III

Zona I, lokacijaa označena brojem 28, KP 338/4, KO Podgorica III
Zona I, lokacija: Ulica V proleterske, KP 338/4, KO Podgorica III
Zona II, na lokaciji označenoj brojem 9, KP 677, KO Podgorica III
Zona II, lokacija: Ulica Žrtava Fašizma, KP 677, KO Podgorica III
Zona IV, na lokaciji označenoj brojem 2, KP 1057/1, KO Podgorica III
Zona IV, lokacija: Ulica Španskih boraca, KP 1057/1, KO Podgorica III
Zona IV, na lokaciji označenoj brojem 3, KP 1111, KO Podgorica III
Zona IV, lokacija: Ulica Španskih boraca, KP 1111, KO Podgorica III
Zona II, na lokaciji označenoj brojem 10, KP 1397/1, KO Podgorica II
Zona II, lokacija: Ulica Franca Rozmana, KP 1397/1, KO Podgorica II
Zona IV, na lokaciji označenoj brojem 5, KP 3234/2, KO Doljani
Zona IV, lokacijaČ Ul I Proleterske, KP 3234/2, KO Doljani
Zona II, na lokaciji označenoj brojem 11, 3727/3, KO Podgorica III
Zona II, lokacija Ulica 27 marta, KP 3727/3, KO Podgorica III

Investitor: **TOBACCO S PRESS DOO**

Za glavnog inženjera izrade investiciono- tehničke dokumentacije imenujem:
JELENA MEĐEDOVIĆ, spec. sci. arh. ..... **„INGPOINT“ d.o.o., Nikšić**

Za odgovornog inženjera djela investiciono-tehničke dokumentacije imenujem:

1. PROJEKAT ARHITEKTURE:
JELENA MEĐEDOVIĆ, spec. sci. arh. ..... **„INGPOINT“ d.o.o. Nikšić**

Radnik određen ovim Rješenjem ispunjava uslove u pogledu stručne spreme i prakse predviđene zakonom.

U Nikšiću,
novembar 2026. god.

„INGPOINT“ d.o.o. Nikšić
Izvršni direktor:



DRUŠTVO ZA PROJEKTOVANJE I DRUGE USLUGE
„INGPOINT“ d.o.o. Nikšić
ADRESA: VUKA KARADŽIĆA bb; INSTITUT CRNE METALURGIJE AD NIKŠIĆ – KANCELARIJA BR. 158; KONTAKT TELEFON: + 382 68 863 465 I + 382 67 300 927; E- MAIL: studio@ingpoint.me; PIB: 03395758; PDV: 40/31-03797-8; ŽIRO RAČUN: 520-43188-06(HIPOTEKARNA BANKA)

OBRAZAC 4

PODACI O PROJEKTANTIMA

NAZIV OBJEKTA	PROJEKTANT[1]	GLAVNI INŽENJER[2]
TENDA ZA MALOPRODAJNE OBJEKTE	**„INGPOINT“ d.o.o. Nikšić** Lic. Br. UPI 09-332/25-3388/2 od 02.10.2025. Tel: +382 68 863 465 e-mail:studio@ingpoint.me	**Jelena Međedović, spec.sci.arh.** Licenca br. UPI 09-332/25-3388/2 od 01.10.2025.

DJELOVI TEHNIČKE DOKUMENTACIJE		
PROJEKAT[3]	PROJEKTANT[4]	ODGOVORNI INŽENJER[5]
IDEJNO RJEŠENJE **FAZA ARHITEKTURE**	**„INGPOINT“ d.o.o. Nikšić** Lic. Br. UPI 09-332/25-3388/2 od 02.10.2025. Tel: +382 68 863 465 e-mail:studio@ingpoint.me	**Jelena Međedović, spec.sci.arh.** Licenca br. UPI 09-332/25-3388/2 od 01.10.2025.

U Nikšiću, novembar 2026. i „INGPOINT“ d.o.o. Nikšić
Izvršni direktor:
Jelena Međedović

[1] Naziv privrednog društva, pravnog lica, odnosno preduzetnika koji je izradio tehničku dokumentaciju, broj licence, adresa, telefon, e-mail

[2] Ime i prezime vodećeg projektanta,

[3] Dio tehničke dokumentacije (arhitektonski projekat, građevinski projekat, elektrotehnički projekat,.....)

[4] Naziv privrednog društva, pravnog lica odnosno preduzetnika koji je izradio dio tehničke dokumentacije, broj licence, adresa, telefon, e-mail

[5] Ime i prezime odgovornog projektanta dijela tehničke dokumentacije

DRUŠTVO ZA PROJEKTOVANJE I DRUGE USLUGE
„INGPOINT“ d.o.o. Nikšić
ADRESA: VUKA KARADŽIĆA bb; INSTITUT CRNE METALURGIJE AD NIKŠIĆ – KANCELARIJA BR. 158; KONTAKT TELEFON: + 382 68 863 465 I + 382 67 300 927; E- MAIL: studio@ingpoint.me; PIB: 03395758; PDV: 40/31-03797-8; ŽIRO RAČUN: 520-43188-06(HIPOTEKARNA BANKA)

LICENCA I ČLANSTVO U IKCG VODEĆEG I ODGOVORNOG PROJEKTANATA

Crna Gora
Ministarstvo prostornog planiranja, urbanizma i državne imovine

Adresa: IV proleterske brigade broj 19
81000 Podgorica, Crna Gora
tel: +382 20 446 200
fax: +382 20 446 215

Broj: UPI 09-332/25-3322/2

Podgorica, 01.10.2025. godine

Ministarstvo prostornog planiranja, urbanizma i državne imovine, postupajući po zahtjevu Međedović Jelene, broj UPI 09-332/25-3322/1 od 29.07.2025. godine, za izdavanje licence za izradu tehničke dokumentacije i izvođenje radova, na osnovu člana 107 Zakona o izgradnji objekata ("Službeni list CG", br. 019/25 od 04.03.2025), člana 15 Uredbe o organizaciji i načinu rada državne uprave ("Službeni list CG", br. 098/23, 102/23, 071/24 i 072/24), člana 3 Pravilnika o bližem načinu i postupku izdavanja i mirovanja licenci za obavljanje djelatnosti u oblasti izgradnje objekata i načinu vođenja registra licenci ("Službeni list CG", br. 042/25 od 30.04.2025), Stručnog uputstva broj: 06-333/25-6008/1 od 08.05.2025. godine i čl. 18 i 46 stav 3 Zakona o upravnom postupku ("Službeni list CG", br. 56/14, 20/15, 40/16, 37/17), po ovlašćenju ministra broj: 15-100/25-6175/2 od 02.08.2025. godine, donosi

R J E Š E NJ E

Međedović Jeleni specijalisti arhitekture, iz Nikšića, izdaje se

LICENCA

za izradu tehničke dokumentacije i izvođenje radova u svojstvu odgovornog projektanta i odgovornog inženjera građenja

na **neodređeno** vrijeme.

O b r a z l o ž e nj e

Aktom broj UPI 09-332/25-3322/1 od 29.07.2025. godine, ovom ministarstvu, obratila se Međedović Jelena, zahtjevom za izdavanje licence za izradu tehničke dokumentacije i izvođenje radova. Uz zahtjev je dostavljena sledeća dokumentacija: kopija lične karte; rješenje Ministarstva ekologije, prostornog planiranja i urbanizma, broj UPI 072/7-137/2 od 26.05.2021. godine, kojim se Međedović Jeleni specijalisti arhitekture, izdaje licenca ovlašćenog inženjera za obavljanje djelatnosti izrade tehničke dokumentacije i građenje objekta; potvrda o članstvu u Inženjerskoj komori Crne Gore, broj 05-3828 od 10.12.2024. godine.

Ministarstvo prostornog planiranja, urbanizma i državne imovine, razmotrilo je podnijeti zahtjev sa priloženom dokumentacijom, te je izvršen uvid u rješenje Ministarstva ekologije, prostornog planiranja i urbanizma, pravnog prethodnika ovog ministarstva, broj UPI 072/7-137/2 od 26.05.2021. godine, i odlučilo kao u dispozitivu rješenja, a ovo iz sledećih razloga:

Naime, članom 156 stav 1 Zakona o izgradnji objekata propisano je da je privredno društvo, pravno lice odnosno preduzetnik, kao i fizičko lice koje je, do stupanja na snagu zakona steklo licencu u oblasti izgradnje objekata, dužno je da u roku od šest mjeseci od dana stupanja na snagu ovog zakona pribavi licencu u skladu sa pomenutim zakonom.

Odredbom člana 78 stav 2 Zakona o izgradnji objekata propisano je da rukovođenje izradom dijela tehničke dokumentacije, u svojstvu odgovornog projektanta, može da vrši licencirani arhitekta odnosno licencirani inženjer odgovarajuće struke, dok je stavom 3 propisano da licencirani arhitekta odnosno licencirani inženjer iz st. 1 i 2 ovog člana može da bude fizičko lice koje posjeduje najmanje VII1 nivo kvalifikacije obrazovanja i najmanje tri godine radnog iskustva na stručnim poslovima izrade tehničke dokumentacije i/ili građenja objekta, položen stručni ispit i koje je upisano u registar iz člana 122 zakona.

Nadalje, članom 85 st. 1, 2 i 3 istog zakona propisano je da rukovodilac građenja može da bude licencirani arhitekta, licencirani građevinski inženjer, licencirani inženjer elektrotehnike ili licencirani mašinski inženjer. Izvođenje dijela radova, u svojstvu odgovornog inženjera građenja može da vrši licencirani arhitekta odnosno licencirani inženjer odgovarajuće struke. Licencirano lice iz st. 1 i 2 ovog člana može da bude fizičko lice koje posjeduje najmanje VII1 nivo kvalifikacije obrazovanja i najmanje tri godine radnog iskustva na stručnim poslovima izrade tehničke dokumentacije i/ili građenja objekta, položen stručni ispit i koji je upisan u registar iz člana 122 zakona.

Članom 107 stav 7 prethodno navedenog zakona propisuje se da se licenca za fizičko lice izdaje na neodređeno vrijeme.

Članom 157 propisano je da lica koja su položila stručni ispit, po propisima koji su bili na snazi u vrijeme njihovog polaganja odnosno stekla ovlašćenje ili licencu u oblasti izgradnje objekta, nijesu obavezni da polažu stručni ispit u skladu sa ovim zakonom.

Shodno članu 3 Pravilnika o bližem načinu i postupku izdavanja i mirovanja licenci za obavljanje djelatnosti u oblasti izgradnje objekata i načinu vođenja registra licenci ("Službeni list CG", br. 042/25 od 30.04.2025), propisano je da se uz zahtjev za izdavanje licence za izradu tehničke dokumentacije i izvođenje radova za odgovornog projektanta i odgovornog inženjera građenja podnosi: 1) fotokopija lične karte, odnosno pasoša; 2) dokaz o stručnoj spremi 3) dokaz o najmanje tri godine radnog iskustva na stručnim poslovima izrade tehničke dokumentacije i/ili građenja objekta 4) dokaz o položenom stručnom ispitu i 5) dokaz da je upisan u registar Komore arhitekata i planera Crne Gore, odnosno Inženjerske komore Crne Gore.

U cilju praktične primjene novih zakonskih rješenja Ministarstvo prostornog planiranja, urbanizma i državne imovine dalo je Stručno uputstvo br. 06-333/25-6008/1 od 08.05.2025. godine, u kojem je navedeno da licence za izradu tehničke dokumentacije i/ili građenje objekata, kao i licence za reviziju tehničke dokumentacije i stručni nadzor izdate fizičkim licima po propisima koji su važili do donošenja Zakona o izgradnji objekata, treba usklađivati sa licencama propisanim pomenutim zakonom odnosno Pravilnikom o bližem načinu i postupku izdavanja, mirovanja i oduzimanja licenci za obavljanje djelatnosti u oblasti izgradnje objekata i načinu vođenja registra licenci. Navedeno usklađivanje treba vršiti na osnovu licence izdate po propisima koji su važili do donošenja Zakona odnosno Pravilnika, izvršenog uvida u dokumentaciju dostupnu u Arhivi Ministarstva, kao i dokaza da je fizičko lice upisano u registar Komore arhitekata i planera Crne Gore odnosno Inženjerske komore Crne Gore.

Postupajući po predmetnom zahtjevu, Ministarstvo je, na osnovu raspoloživih dokaza, utvrdilo da su ispunjeni uslovi propisani Zakonom i Pravilnikom, i odlučilo kao u dispozitivu rješenja.

UPUTSTVO O PRAVNOJ ZAŠTITI: Protiv ovog rješenja može se pokrenuti upravni spor tužbom kod Upravnog suda, u roku od 20 dana od dana prijema istog.

OVLAŠĆENO SLUŽBENO LICE

Petar Vučinić

Komora arhitekata
i planera Crne Gore

Na osnovu člana 124 Zakona o uređenju prostora ("Službeni list Crne Gore", br. 019/25, 028/25 i 049/25), i evidencije Registra članova Komore arhitekata i planera Crne Gore izdaje se

POTVRDA O ČLANSTVU

MEĐEDOVIĆ JELENA

IME I PREZIME

Nikšić

MJESTO ROĐENJA

ARHITEKTA

STRUČNA KVALIFIKACIJA

ČLAN KOMORE OD

13.05.2021.

ČLANSTVO VAŽI DO

31.12.2026.

Podgorica, 02.02.2026.

PREDSJEDNIK KOMORE

mr Novica Mitrović

Potvrda je elektronski generisana i validna je bez potpisa i pečata.
Validnost potvrde provjerite skeniranjem QR koda (www.kaipcg.me).

Dokument generisan: 02.02.2026. u 10:39 | ID: agvtJxnVpJOnZNf1

DRUŠTVO ZA PROJEKTOVANJE I DRUGE USLUGE
„INGPOINT“ d.o.o. Nikšić
ADRESA: VUKA KARADŽIĆA bb; INSTITUT CRNE METALURGIJE AD NIKŠIĆ – KANCELARIJA BR. 158; KONTAKT TELEFON: + 382 68 863 465 I + 382 67 300 927; E- MAIL: studio@ingpoint.me; PIB: 03395758; PDV: 40/31-03797-8; ŽIRO RAČUN: 520-43188-06(HIPOTEKARNA BANKA)

TEHNIČKA DOKUMENTACIJA

DRUŠTVO ZA PROJEKTOVANJE I DRUGE USLUGE
„INGPOINT“ d.o.o. Nikšić
ADRESA: VUKA KARADŽIĆA bb; INSTITUT CRNE METALURGIJE AD NIKŠIĆ – KANCELARIJA BR. 158; KONTAKT TELEFON: + 382 68 863 465 I + 382 67 300 927; E- MAIL: studio@ingpoint.me; PIB: 03395758; PDV: 40/31-03797-8; ŽIRO RAČUN: 520-43188-06(HIPOTEKARNA BANKA)

UGOVOR SA INVESTITOROM O IZRADI PROJEKTNE DOKUMENTACIJE

U G O V O R
O IZRADI TEHNIČKE DOKUMENTACIJE

Zaključen dana 12.11. 2026. godine, u Nikšiću između:

1. "INGPOINT" d.o.o. Nikšić, ul. Vuka Karadžića bb (ICM-kancelarija br. 158) Nikšić, PIB 03395758, koga zastupa Jelena Međedović, u daljnjem tekstu IZVRŠILAC usluga,

i

2. Tobacco S Press doo , u daljem tekstu NARUČILAC usluga.

I PREDMET UGOVORA

Član 1

Ugovorene strane su saglasne da će Izvršilac izraditi ili organizovati izradu **IDEJNOG RJEŠENJA Privremenog objekta reklamne tende u sastavu kioska na stanici javnog gradskog prevoza, na sledećim lokacijama:**

Zona I, lokacija označena br 1, KP 2097, Podgorica III
Zona I, lokacija: Trg Golootačkih žrtava, KP br: 2097, KO Podgorica III
Zona I, lokacija označena br 2, KP 4373/5, KO Podgorica III
Zona I, lokacija: Ul. Mitra Bakića, KP brČ 4373/5, KO Podgorica III
Zona Ia, , lokacija označena br 3, KP 4146/1, KO Podgorica II
Zona Ia, lokacija: Bulevar Ivana Crnojevića, KP br 4146/1, KO Podgorica II
Zona II, lokacija: Ulica Aerodromska, KP br 8094/1, KO: PG III
Zona Ia, lokacija označena br 4, KP br 2211/8, KO Podgorica II
Zona Ia, lokacija: Bulevar Stanka Dragojevića, KP br2211/8, KO Podgorica II
Zona Ia, lokacija označena brojem 5, KP 4150/1, KO Podgorica II
Zona Ia, lokacija: Bulevar Stanka Dragojevića, KP br 4150/1, KO Podgorica II
Zona I, lokacija označena brojem 3, KP 400/1, KO Podgorica I
Zona I, lokacija: Ulica Serdara Jola Piletića, KP br 400/1, KO Podgorica I
Zona II, lokacija označena brojem 12, KP 400/1, KO Podgorica I
Zona II, lokacija: Ulica Serdara Jova Piletića, KP br 400/1, KO Podgorica I
Zona I, lokacija označena br 4, KP 421/2, KO Podgorica I
Zona I, lokacija: Ul. 13 jula, KP br 421/2, KO Podgorica I
Zona I, lokacija označena br 5, KP 419/1, KO Podgorica I
Zona I, lokacija: Ul. 13 jula, KP 419/1, KO Podgorica I
Zona I, lokacija označena br 6, KP 1188, KO Podgorica I
Zona I, lokacija Moskovska, KP 1188, KO Podgorica I
Zona I, lokacija označena br 7, KP 1263, KO Podgorica I
Zona I, lokacija: Moskovska , KP 1188, KO PG I
Zona I, lokacija označena brojem 8, KP br 1310, KO Podgorica I
Zona I, lokacija: Moskovska, KP 1310, KO Podgorica I
Zona I, lokacija označena brojem 9, KP 1291/1, KO Podgorica I
Zona I, lokacija Ljubljanska, KP 1291/1, KO Podgorica I
Zona I, lokacija označena brojem 10, KP 1263, KO Podgorica I
Zona I, lokacija: Bulevar Revolucije, KP 1263, KO Podgorica I
Zona I, lokacija označena br 12, KP 1264/1, KO Podgorica I
Zona I, lokacija: Ul Ivana Milutinovića, KP 1264/1, KO Podgorica I
Zona I, lokacija označena brojem 13, KP 1667/1, KO Podgorica I
Zona I, lokacija: Bulevar Svetog Petra Cetinskog, KP 1667/1, KO Podgorica I
Zona I, lokacija označena brojem 15, KP 1667/1, KO Podgorica I
Zona I, lokacija označena brojem 16, KP 1668/1, KO Podgorica I
Zona I, lokacija: Bulevar Knjaza Danila Petrovića, KP 1668/1, KO Podgorica I

Zona II, lokacija označena brojem 2, KP 1668/1, KO Podgorica I
Zona II, lokacija: Bulevar Knjaza Danila Petrovića, KP 1668/1, KO Podgorica I
Zona II, lokacija: Moskovska ulica, KP 1188, KO Podgorica I
Zona I, lokacija označena brojem 17, KP 1188, KO Podgorica I
Zona I, lokacija: Moskovska ulica, KP br 1188, KO Podgorica I
Zona II, lokacija označena brojem 13, KP 3567/1, KO Podgorica III
Zona II, lokacija Ulica vojvode Ilije Plamenca, KP3567/1, Podgorica III
Zona I, lokacija označena brojem 18, KP 1146/16, KO Podgorica I
Zona I, lokacija Ul Meše Selimovića, KP 1146/ 16, KP Podgorica I
Zona I, lokacija označena brojem 21, KP 1144/1, KO Podgorica I
Zona I, lokacija: Ul Blaža Jovanovića, KP 1144/1, KO Podgorica I
Zona I, lokacija označena brojem 20, KP 1144//1, KO Podgorica I
Zona I, lokacija označena brojem 19, KP 1144/1, KO Podgorica I
Zona I, lokacija označena broje 22, KP 1144/1, KO Podgorica I
Zona I, lokacija: Ul Velimira Terzića, KP 1144/1, KO Podgorica I
Zona I, lokacija označena brojem 23, KP 5470/1, KO Podgorica III
Zona I, lokacija Ul Brtastva i jedinstva, KP 5470/1, KO Podgorica III
Zona I, lokacija označena brojem 24, KP 4230/1, KO Podgorica III
Zona I, lokacija: Ulica Oktobarske Revolucije, KP 4230/1, KO Podgorica III
Zona I, lokacija: Ulica Oktobarske Revolucije, KP 4228, KO Podgorica III
Zona Ia, lokacija označena brojem 6, KP 4133, KO Podgorica III
Zona Ia, lokacija: Ulica kralja Nikole, KP 4133, KO Podgorica III
Zona Ia, lokacija označena brojem 7, KP 211/1, KO Podgorica III
Zona Ia, lokacija: Ulica Kralja Nikole, KP 211/1, KO Podgorica III
Zona I, lokacija označena brojem 26, KP 5472/1, KO Podgorica III
Zona I, lokacija: Ulica kralja Nikole, KP 5472/1, KO Podgorica III
Zona I, lokacija označena brojem 27, KP 5472/1, KO Podgorica III
Zona I, lokacija: Ulica kralja Nikole, KP 5472/1, Podgorica III
Zona II, na lokaciji označenoj brojem 4, KP 4058/1, KO Podgorica III
Zona II, lokacija: Ulica Kralja Nikole, KP 4058/1, KO Podgorica III
Zona II, na lokaciji označenoj brojem 5, KP 5473/2, KO Podgorica III
Zona II, lokacija: Ulica Radosava Burića, KP 5473/2, KO Podgorica III
Zona III, na lokaciji označenoj brojem 1, KP 7318, KO Podgorica III
Zona III, lokacija: Ulica Dušana Milutinovića, KP 7318, KO Podgorica III
Zona III, na lokaciji označenoj brojem 2, KP 7616, KO Podgorica III
Zona III, lokacija: Ulica Steva Boljevića, KP 7616, KO Podgorica III
Zona III, lokacija označena brojem 3, KO Podgorica III
Zona III, lokacija: Ulica AVNOJa, KP 6593/1, KO Podgorica III
Zona II, lokacija označena brojem 6, KO Podgorica III
Zona II, lokacija: Ulica Bracana Bracanovića, KP 4487/1, KO Podgorica III
Zona II, lokacija označena brojem 7, KP 2090/ 992, KO Podgorica III
Zona II, lokacija: Ulica Cvjetna, KP 2090/992, KO Podgorica III
Zona II, na lokaciji označenoj brojem 8, KP 2090/977, KO Podgorica III
Zona II, lokacija: Ulica Cara Lazara, KP 2090/977, KO Podgorica III
Zona I, lokacijaa označena brojem 28, KP 338/4, KO Podgorica III
Zona I, lokacija: Ulica V proleterske, KP 338/4, KO Podgorica III
Zona II, na lokaciji označenoj brojem 9, KP 677, KO Podgorica III
Zona II, lokacija: Ulica Žrtava Fašizma, KP 677, KO Podgorica III
Zona IV, na lokaciji označenoj brojem 2, KP 1057/1, KO Podgorica III
Zona IV, lokacija: Ulica Španskih boraca, KP 1057/1, KO Podgorica III
Zona IV, na lokaciji označenoj brojem 3, KP 1111, KO Podgorica III
Zona IV, lokacija: Ulica Španskih boraca, KP 1111, KO Podgorica III
Zona II, na lokaciji označenoj brojem 10, KP 1397/1, KO Podgorica II
Zona II, lokacija: Ulica Franca Rozmana, KP 1397/1, KO Podgorica II
Zona IV, na lokaciji označenoj brojem 5, KP 3234/2, KO Doljani
Zona IV, lokacijaČ Ul I Proleterske, KP 3234/2, KO Doljani
Zona II, na lokaciji označenoj brojem 11, 3727/3, KO Podgorica III

Zona II, lokacija Ulica 27 marta, KP 3727/3, KO Podgorica III

a naručilac se obavezuje da će platiti usluge izvršiocu, a sve u skladu sa prihvaćenom ponudom.

Član 2

Saradnja iz predhodnog člana bliže obuhvata:

Naručilac i Izvršilac će sarađivati u toku procesa izrade Idejnog rješenja i Glavnog projekta na način što će:
- Naručilac izvršiti sve prethodne radnje i pribaviti dokumenta (geodetski snimak terena, urbanističko-tehničke uslove, kao i druge uslove i saglasnosti neophodne za realizaciju projekta).
- Izvršilac će blagovremeno obavještavati Naručioca o napretku u realizaciji projekta prema sadržaju i obimu i sa odgovarajućim kvalitetom u skladu sa ovim Ugovorom, Projektnim zadatkom, građevinskim normama, pravilnicima i propisima važećim na teritoriji Crne Gore.

II ROKOVI

Član 3

Rok za izradu Projektne dokumentacije po ovom Ugovoru iznosi 2 (dva) mjeseca od dana konačno definisanog koncepta, ovjerenog od strane investitora.

III CIJENA

Član 4

Ugovorene strane su se saglasile da se vrijednost izrade dokumentacije po ovom Ugovoru obračunava po prihvaćenoj ponudi od strane investitora.
Ugovorne strane su saglasne da svaka promjena ulaznih podataka može uticati na konačnu cijenu usluge.

Član 5

Plaćanje po Ugovoru se vrši u eurima na račun izvršioca usluga na osnovu dostavljenih profaktura naručiocu.

Član 6

U cijenu ugovora nijesu uključeni iznosi koji treba da se plaćaju ovlašćenim organima državne vlasti i lokalne samouprave i organizacijama koje izdaju TU i Saglasnosti, kao ni eventualne nove faze projekta (Enterijer, Elaborat zaštite na radu, Protivpožarni i slično) a koji mogu da zatraže ili zahtjevaju Naručilac ili nadležni državni organi.
U slučaju novonastalih faza projekta, Ugovorene strane se obavezuju sporazumnom dogovoru i izvršenju obaveza, što može da se reguliše aneksom ovog Ugovora.

IV UNAPREĐENJE SARADNJE

Član 7

Ugovorene strane su se obavezale ovim Ugovorom da stalno preduzimaju mjere za unapređivanje kooperativnog odnosa, usavršavaju tehnologije rada, i sl.

Član 8

Ugovorene strane su saglasne da će, shodno obimu i sadržaju svih poslova koje su predmet ovog ugovora angažovati se do punog obima i štititi interese obje strane.

V ZAVRŠNE ODREDBE

Član 9

Eventualna sporna pitanja ugovorene strane će nastojati da riješe sporazumno, a u protivnom priznaju nadležnost suda u Nikšiću.

Član 10

Ugovorene strane ne snose odgovornost za neizvršavanje ili neodgovarajuće izvršavanje svojih obaveza po ovom Ugovoru, ako je ono izazvano djelovanjem više sile. Okolnosti koje više sile predstavljaju vanredne okolnosti, koje ne mogu da se spriječe u datim uslovima, koje ne mogu da budu kontrolisane od strane Projektanta i (ili) Naručioca i koje nisu povezane sa njihovim djelovanjem.

Član 11

Ovaj Ugovor je sačinjen u 4 (četiri) istovjetna primjerka , od kojih svaki potpisnik dobija po dva primjerka.

Član 12

Ovaj Ugovor stupa na snagu danom obostranog potpisivanja.

Član 13

Ovaj Ugovor je zaključen na određeno vrijeme predviđenim rokom ovim Ugovorom (član 3) i može se raskinuti sporazumno ili jednostrano uz prethodnu najavu svake ugovorene strane najmanje petnaest dana unaprijed. U slučaju raskida Ugovora ugovorene strane se obavezuju da započete poslove završe i izmire preuzete obaveze.

IZVRŠILAC usluga **"INGPOINT" d.o.o. Nikšić** *Jelena Međedović* DRUŠTVO ZA PROJEKTOVANJE I DRUGE USLUGE INGPOINT D.O.O. NIKŠIĆ	NARUČILAC usluga, **Tobacco S Press doo** D.O.O. ZA TRGOVINU I MARKETING "TOBACCO S PRESS" PODGORICA

DRUŠTVO ZA PROJEKTOVANJE I DRUGE USLUGE
„INGPOINT“ d.o.o. Nikšić
ADRESA: VUKA KARADŽIĆA bb; INSTITUT CRNE METALURGIJE AD NIKŠIĆ – KANCELARIJA BR. 158; KONTAKT TELEFON: + 382 68 863 465 I + 382 67 300 927; E- MAIL: studio@ingpoint.me; PIB: 03395758; PDV: 40/31-03797-8; ŽIRO RAČUN: 520-43188-06(HIPOTEKARNA BANKA)

URBANISTIČKO TEHNIČKI USLOVI

CRNA GORA
GLAVNI GRAD PODGORICA
SEKRETARIJAT ZA KOMUNALNE POSLOVE

Rimski trg 50, 81000 Podgorica, Crna Gora
tel: +382 20 235-184, 235-186
email: sekretarijat.kps@podgorica.me
www.podgorica.me

Broj: UPI 04-332/25-5382
Podgorica, 2. 7. 2026. godine TS1130

Sekretarijat za komunalne poslove, na osnovu člana 116 i 74 Zakona o planiranju prostora i izgradnji objekata ("Službeni list CG", br. 64/17, 44/18, 63/18, 11/19, 82/20, 86/22, 04/23, 19/25 i 91/25), a u vezi sa članom 146 stav 5 Zakona o izgradnji objekata ("Službeni list CG", br. 19/25 i 92/25), Programa privremenih objekata na teritoriji Glavnog grada Podgorica od 2025-2030. godine ("Službeni list - opštinski propisi", br. 39/20, br. 38/22, 57/25), Pravilnika o bližim uslovima za postavljanje odnosno građenje privremenih objekata, uređaja i opreme ("Službeni list CG", br. 43/18, 76/18, 76/19, 09/24, 28/24) i podnijetog zahtjeva **"Tobacco S Press" d. o. o. iz Podgorice, JMBG/PIB 02983303, Ulica Josipa Broza Tita br. 29,** izdaje:

URBANISTIČKO-TEHNIČKE USLOVE

za izradu tehničke dokumentacije

za postavljanje **privremenog objekta – reklamna tenda u sastavu kioska na stanici javnog gradskog prevoza**, na lokaciji označenoj brojem **1 (Zona I)** u Programu privremenih objekata na teritoriji Glavnog grada Podgorica od 2025-2030. godine, na dijelu katastarskih parcela broj **2097, K.O. Podgorica III.**

PODNOSILAC ZAHTJEVA	**"Tobacco S Press" d. o. o.**

POSTOJEĆE STANJE

Prema Listu nepokretnosti - prepis broj 3217, K.O. Podgorica III, površina katastarske parcele broj 2097, iznosi 3 018,98 m² ista je na raspolaganju – Glavni grad Podgorica.

PLANIRANO STANJE

Namjena parcele – odnosno lokacije:

Na dijelu katastarske parcele broj 2097, K.O. Podgorica III (Trg Golootočkih žrtava), predviđeno je postavljanje privremenog objekta namijenjenog za komunalno usluge i infrastrukturu – objekti i predmeti na stanici javnog gradskog prevoza. U okviru predmetne lokacije planirano je i postavljanje reklamne tende kao sastavnog dijela kioska.

Reklamni suncobran odnosno reklamna tenda su objekti koji su postavljeni na javnoj površini i na kojima je istaknut reklamni sadržaj. Tenda je slobodnostojeća konstrukcija sa odgovarajućim zastorom sa namjenom za zaštitu od sunca.

Tende moraju biti lako sklopive, a mogu se postaviti iznad ulaza u poslovne prostore ili kao samostojeći objekti.

Postavljaju se na način da ne narušavaju kvalitet oblikovnog izraza objekta, i da ne ometaju pješački i kolski saobraćaj. Reklamna tenda mora biti postavljena na način da ne zadire u kolovoz, odnosno da ne ugrožava bezbjedno odvijanje saobraćaja i

nesmetano korišćenje samog autobuskog stajališta, bez obzir na položaj kioska u odnosu na saobraćajnicu tj. u slučaju da zbog položaja privremenog objekta – objekti i predmeti na stanici javnog gradskog prevoza - nije obezbijeđena dovoljna širina između istog/autobuskog stajališta i kolovoza, reklamna tenda ne može biti postavljna tako da svojim gabaritima zalazi u prostor kolovoza.

Način pričvršćivanja za tlo:
• montažno-demontažni privremeni objekat.

Materijali:
• postavlja se na metalnu konstrukciju i izrađuje se od impregniranog, plastificiranog ili drugog vodonepropusnog platna.

Uslovi oblikovanja:
• na lokacijama koje su povezane ili su na malom prostornom rastojanju postavljaju se jednoobrazne tende u pogledu veličine, oblika, boje i materijalizacije;
• tende iznad ulaza u poslovne prostore, hotele, ulaze zgrada i sl. je moguće postaviti u bež boji RAL 9010, RAL 5002 ili kombinacija dvije boje RAL 9010 i 5002 u vidu pruga sa karnerima na kraju;
• čeličnu ili aluminijumsku podkonstrukciju raditi u boji RAL 9010 ili 7016;
• slobodnostojeću tendu je moguće postaviti u bež boji RAL 9010;
• na obodima suncobrana ili tendi može biti ispisan teks ukoliko za tim ima potrebe u boji RAL 1015, 7032, 5002 ili 7016 i 9004 koristiti samo ukoliko se reklamni tekst ispisuje u konturama.

USLOVI I MJERE ZAŠTITE PRIRODE I ŽIVOTNE SREDINE

Izrada Programa privremenih objekata na teritoriji Glavnog grada Podgorice za period 2025 - 2030. godine i odabir lokacija za pozicioniranje privremenih objekata usmjeren je na zaštitu prirode i životne sredine, poštujući smjernice i ograničenja propisana prostorno-planskom dokumentacijom i smjernicama iz oblasti zaštite životne sredine.

Zakonski i drugi uslovi, zabrane i ograničenja koji su vezani za zaštićena područja i sam karakter susjednog prostora koji je u zahvatu Programa, definišu karakter i način primjene bioloških, tehničkih i tehnoloških mjera zaštite prirode.

Sistem zaštite na području Glavnog grada Podgorica treba da bude cjelovit, odnosno da objedini mjere očuvanja predjela (ekološkog i oblikovanog), održavanja autohtonog prirodnog i stvorenog ambijenta, zaštitu od elementarnih nepogoda, kao i preduslove za uspješno organizovanje zaštite korisnika. Navedene mjere ne treba da se ograniče na uspostavljanje zabrana, već da budu takve prirode da korisnici neposredno učestvuju u njihovom sprovođenju.

Koncept zaštite prirode zasnovan je na primjeni modela održivog razvoja, koji je usklađen sa lokalnim uslovima i zasnovan na novim karakteristikama prostora. Razvoj mora biti kompatibilan sa ekološkim karakteristikama prostora i mora ih uvažavati, u cilju očuvanja kvaliteta prirode i životne sredine.

Pri realizaciji svih sadržaja treba težiti postizanju balansa između očuvanja postojećih vrijednosti i razvoja u značajnoj mjeri neiskorišćenih potencijala.

Mjere zaštite odnose se na očuvanje prirodnih ekosistema i definisane su na osnovu analize stanja prirodne sredine i prihvatnog kapaciteta razmatranog područja. Zaštita će se sprovoditi primjenom mjera zaštite životne sredine, pravilima izgradnje i uređenja koja su data ovim Programom i u skladu sa zakonima i propisima iz ove oblasti.

Očuvanje kvaliteta vazduha na ovom području ostvariti izborom adekvatnog energetskog goriva. Zaštitu voda od zagađivanja ostvariti organizacijom kontrole kvaliteta vode i prečišćavanjem

otpadnih voda na mjestu nastajanja, primjenom tehničko-tehnoloških mjera.

Očuvanje i zaštita šumskog zemljišta sprovodiće se kroz prioritetnu aktivnost na sprovođenju rekultivacije degradiranog zemljišta u zonama izvršene sječe i uz puteve; kontrolisanom sječom autohtonih šumskih sastojina; određivanjem granica područja privremenih objekata, kako bi se spriječila nekontrolisana gradnja.

Mjere upravljanja otpadom sprovoditi od mjesta nastajanja selektivnim odlaganjem, prikupljanjem i evakuacijom u skladu sa propisima. Građevinski otpad takođe sakupljati i evakuisati odvojeno, izdvajajući naročito opasni građevinski otpad.

Zaštitu od buke u životnoj sredini zasnivati na poštovanju graničnih vrijednosti nivoa buke u skladu sa Pravilnikom o graničnim vrijednostima nivoa buke u životnoj sredini ("Sl. list CG", br. 75/06). Mjerama za sprječavanje i zaštitu od elementarnih nepogoda (zemljotresa, atmosferskih nepogoda – olujni vjetrovi, odronjavanja i klizanja zemljišta, suše, požara i eksplozija, saobraćajnih i drugih nezgoda) obuhvatiti preventivne mjere kojima se sprječavaju nepogode ili ublažava njihovo dejstvo, mjere koje se podrazumijevaju u slučaju neposredne opasnosti od elementarne nepogode, mjere zaštite kada nastupe nepogode, kao i mjere ublažavanja i otklanjanja neposrednih posljedica nastalih dejstvom nepogoda.
Mjere zaštite od požara i eksplozija sprovoditi poštovanjem propisanih udaljenja između objekata različitih namjena (dalekovod, bazna stanica); izgradnjom saobraćajnica propisane širine tako da omoguće prolaz vatrogasnim vozilima do objekta, manevrisanje vatrogasnih vozila, kao i nesmetani saobraćajni tok; uključivanjem šumskih površina sa područja ovog Programa u izradu planova zaštite od požara.

Zaštitu od zemljotresa sprovoditi primjenom građevinskih i tehničkih mjera u skladu sa uslovima aseizmičke gradnje: primjenjivati adekvatne mjere za obezbjeđenje stabilnosti terena (padine) i susjednih objekta; pri izradi tehničke dokumentacije obavezna je izrada geomehaničkog elaborata u skladu sa propisima.

U okviru raspoloživih mehanizama za zaštitu životne sredine koji se koriste prilikom sprovođenja programa, odnosno izgradnje objekata, kao obavezne, treba da se sprovode mjere iz važećih zakonskih propisa, prvenstveno:
- Zakon o zaštiti prirode („Sl. list CG", br. 54/16, 084/24);
- Zakon o životnoj sredini („Sl. list CG", br. 52/16, 073/19, 084/24);
- Zakon o procjeni uticaja na životnu sredinu („Sl. list CG", br. 75/18, 084/24);
- Zakon o vodama („Sl. list RCG", br. 27/07 i "Sl. list CG", br. 073/10, 32/11, 047/11, 48/15, 52/16, 055/16, 002/17, 080/17, 84/18 i 084/24);
- Zakon o zaštiti vazduha („Sl. list CG" br. 25/10, 040/11, 43/15, 073/19, 084/24);
- Zakon o upravljanju otpadom („Sl. list CG", br. 034/24, 092/24);
- Zakon o zaštiti od buke u životnoj sredini („Sl. list CG", br. 28/11, 1/14);
- Program o usklađivanju pojedinih privrednih grana sa Zakonom o integrisanom sprečavanju i kontroli zagađivanja životne sredine („Sl. list CG", br. 019/12, 003/14, 010/16);
- Zakon o komunalnim djelatnostima („Sl. list CG", br. 55/16, 074/16, 002/18, 66/19, 140/22, 084/24);
- Zakon o zaštiti i spašavanju („Sl. list CG", br. 013/07, 005/08, 086/09, 32/11, 54/16, 146/21 i 003/23);
- Zakon o zaštiti i zdravlju na radu („Sl. list CG", br. 34/14, 44/18 i 084/24);
- Zakon o prevozu opasnih materija („Sl. list CG", br. 33/14, 13/18 i 084/24).

Prilikom izrade tehničke dokumentacije poštovati Uredbu o projektima za koje se vrši procjena uticaja zahvata na životnu sredinu („Sl. list RCG", br. 20/07, „Sl. list CG", br. 47/13, 53/14 i 37/18).

Podaci o postojećim zaštićenim područjima sa prostornim rasporedom, uključujući područja planirana za zaštitu ili su u postupku stavljanja pod zaštitu, kao i podaci o (budućim) područjima ekološke mreže i sa njima povezanim značajnim tipovima staništa u okviru granica zahvata ovog Programa, gravitiraju Nacionalni park „Skadarsko jezero"; rezervati prirode: Manastirska tapija, Pančeva oka, Crni žar i pećina Magara; Spomenik prirode „kanjon Cijevna" i Park prirode „Komovi", Spomenik prirode „Park šuma Gorica" i Park prirode „Dolina rijeke Zete", kao i potencijalno zaštićena područja – područje Sitnica-Mareza-Velje brdo i sliv Morače sa pritokama

- Ribnica, Zeta (od Krivog mosta do granica planskog područja Podgorice).

Podaci o ustanovljenim režimima, zonama i mjerama zaštite i korišćenja prirodnih resursa i dobara u okviru granica zahvata Programa – za zonu zahvata predmetnog Plana važe režimi zaštite koji se odnose na sljedeće kategorije zaštićenih područja: Spomenik prirode, Park prirode i Nacionalni park koji gravitiraju predmetnom Planu.

Uslovi, zabrane i ograničenja pod kojima se radnje, aktivnosti i djelatnost mogu realizovati u okviru granica u dijelu zahvata Programa:

- Opšti uslovi, zabrane i ograničenja koji su utvrđeni u odgovarajućim: (i) propisima: Zakon o životnoj sredini, Zakon o vodama, Zakon o zaštiti vazduha, Zakon o upravljanju otpadom, Zakon o procjeni uticaja na životnu sredinu i dr, (ii) prostorno-planskim dokumentima višeg reda – Prostornim planom Crne Gore (2008), (iii) sektorskim politikama, strategijama, programima i planovima u kojima su utvrđeni uslovi, zabrane i ograničenja vezani za zonu zahvata predmetnih planova (Nacionalnom strategijom održivog razvoja (2016), Nacionalnom strategijom biodiverziteta sa Akcionim planom za period 2016-2020, ako i lokalnim – opštinskim strateškim i planskim dokumentima.
- Opšti uslovi, zabrane i ograničenja koji su utvrđeni u Zakonu o zaštiti prirode u pogledu: planiranja održivog korišćenja prostora i prirodnih resursa; zaštite biološke, geološke i predione raznovrsnosti; mjere zaštite i očuvanje prirode; izbjegavanje oštećenja prirode; zaštite i očuvanja zaštićenih divljih vrsta biljaka, životinja i gljiva.
- Posebni uslovi, zabrane i ograničenja zaštite prirode koji su vezani za planiranje – izbor lokacija i definisanje vrsta i kapaciteta privremenih građevinskih objekata u zoni zahvata predmetnog Programa, a odnose se na: (i) izbor mikrolokacija novih privremenih objekata van zone zaštićenih područja; (ii) nedozvoljenu gradnju objekata koji zbog svojih karakteristika (način izgradnje, vrsta, veličina/kapacitet, tehnologija i sl.) mogu da oštete ili imaju uticaj na prirodne vrijednosti zaštićenih područja.

USLOVI I MJERE ZAŠTITE NEPOKRETNIH KULTURNIH DOBARA I NJIHOVE ZAŠTIĆENE OKOLINE

U postupku sprovođenja Programa privremenih objekata na teritoriji Glavnog grada Podgorica potrebno je obezbijediti zaštitu kulturnih dobara i njihove okoline, na način kojim se poštuje njihov integritet i status i dosljedno sprovode mjere zaštite.

Programom nijesu predviđene intervencije na kulturnim dobrim, kao ni intervencije kojima se direktno utiče na stanje kulturnih dobara.

Pri realizaciji privremenih objekata u okviru zaštićene okoline kulturnih dobara potrebno je obezbijediti očuvanje njihovog integriteta, kulturno-istorijskih i ambijentalnih vrijednosti, sprječavanjem aktivnosti kojima se može uticati na izgled, svojstvo, osobenost, značenje ili značaj kulturnog dobra.

Ukoliko se prilikom iskopa terena za potrebe postavljanja i izgradnje privremenih objekata, naiđe na arheološke ili druge nalaze, koji mogu biti kulturno dobro, obavezno je prekinuti radove, obavijestiti organ uprave nadležan za zaštitu kulturnih dobara, kako bi se izvršila neophodna istraživanja i druge radnje i aktivnosti u skladu sa članom 87 i 88 Zakona o zaštiti kulturnih dobara („Sl. list CG", br. 49/10, 40/11, 44/17, 18/19, 84/24 i 92/25).

Postupak realizacije Programa sprovoditi tako da se ne zadire u zonu kulturnih dobara i njihove zaštićene okoline u skladu sa Zakonom o zaštiti kulturnih dobara ("Sl. list CG", br. 49/10, 40/11, 44/17, 18/19 i 84/24).

U postupku definisanja urbanističko-tehničkih uslova za privremene objekte u kontaktu sa kulturnim dobrom potrebno je pribaviti uslove Uprave za zaštitu kulturnih dobara.

U predloženoj zaštićenoj okolini kulturnih dobara onemogućiti gradnju kojom se narušava prostorni i vizuelni integritet cjeline. U predloženoj zaštićenoj okolini ne graditi objekte većih visina ili visoke gustine izgrađenosti, kao ni infrastrukturne objekte većih dimenzija.

USLOVI ZA LICA SMANJENE POKRETLJIVOSTI I LICA SA INVALIDITETOM

Tehničkom dokumentacijom obezbijediti prilaz i upotrebu objekta/objekata licima smanjene pokretljivosti u skladu sa članom 30 Zakona o izgradnji objekata i Pravilnikom o bližim uslovima i načinu prilagođavanja objekata za pristup i kretanje lica smanjene pokretljivosti i lica sa invaliditetom ("Službeni list CG", br. 41/25).

INFRASTRUKTURNI USLOVI

Uslovi priključenja na tehničku infrastrukturu

•Tehnička infrastruktura podrazumijeva kompletnu opremljenost u skladu sa najvišim standardima i važećom regulativom;
• Prilikom izrade tehničke dokumentacije pribaviti tehničke uslove za relevantnu infrastrukturu od nadležnog organa.

Uslovi za priključenje privremenih objekata na infrastrukturu i posebni tehnički uslovi

Vodovodne i kanalizacione, elektro i tk instalacije u privremenom objektu i izvan njega projektovati u skladu sa važećim propisima i standardima. Priključenje na postojeće infrastrukturne sisteme projektovati prema uslovima dobijenim od nadležnih javnih preduzeća.

Saobraćajni uslovi

Lokacija na koju se postavlja privremeni objekat/objekti mora imati obezbijeđen pristup sa javne površine, osim lokacija sa pokretnim i plutajućim privremenim objektima ili otvorenoj površini u funkciji privremenog objekta.
Izuzetno, lokacije koje nemaju mogućnost obezbijeđenja kolskog pristupa, može se obezbijediti samo pješački pristup sa javne površine uz obezbijeđenje prava službenosti prolaza.

Uslovi za odvoženje čvrstog otpada

Na lokacijama obezbijediti uslove za upravljanje komunalnim otpadom u skladu sa Planom upravljanja otpadom i lokalnim normativnim aktima, a upravljanje ambalažnim, opasnim i ostalim vrstama otpada konkretnog tehnološkog postupka u skladu sa važećom zakonskom regulativom. Mjesta za odlaganje otpada predvidjeti na lokaciji za postavljanje privremenog objekta. Mjesta u objektu ili niše za otpad kao i njihov broj predvidjeti u skladu sa važećim propisima i standardima, odnosno u saradnji sa nadležnim komunalnim preduzećem.

Posebni uslovi

U slučaju da se u okviru navedene lokacije nalazi određeni zaštitni pojas (putni i/ili željeznička infrastruktura, objekti energetike, vodoizvorišta, objekti odbrane, objekti sanitarne zaštite i sl.) neophodno je postupiti u skladu sa važećim propisima i standardima.

POTREBA IZRADE URBANISTIČKOG RJEŠENJA

Tehnička dokumentacija:

- **fotodokumentacija;**
- **idejno rješenje;**
- **revidovan glavni projekat za tendu površine preko 30 m^2;**
- **saglasnost glavnog gradskog arhitekte na izgled ispod 30 m^2.**

POTREBA PRIBAVLJANJA SAGLASNOSTI GLAVNOG GRADSKOG ARHITEKTE

Shodno članu 117 Zakona o planiranju prostora i izgradnji objekata, odredba stava 2 tačka 4 ovog člana, **potrebna saglasnost Glavnog gradskog arhitekte na izgled reklamne tende** (saglasnost iz člana 87 stav 7 Zakona o planiranju prostora i izgradnji objekta).

VREMENSKI PERIOD NA KOJI SE IZDAJU PREDMETNI UTU

Ovi uslovi važe za period od 3. 12. 2025. godine do 7. 12. 2027. godine.

NAPOMENA:

Shodno članu 117 Zakona o planiranju prostora i izgradnji objekata, korisnik je dužan da 15 dana prije postavljanja privremenog objekta, dostavi prijavu postavljanja privremenog objekta Upravi za inspekcijske poslove Glavnog grada sa ovim urbanističko-tehničkim uslovima, Tehničkom dokumentacijom, kao i važećim Ugovorom o zakupu zemljišta sklopljenim sa Direkcijom za imovinu Glavnog grada – Podgorice (br. 13-421/22-7-8 od 7. 12. 2022. godine).

Urbanističko – tehnički uslovi su informacija Programa privremenih objekata za teritoriju Glavnog grada za period 2025–2030. godine i na osnovu njih se ne stiče nikakvo pravo, već predstavljaju sastavni dio dokumentacije.

DOSTAVLJENO:

- "Tobacco S Press" d. o. o.,
  Ulica Josipa Broza Tita br. 29;
- Uprava za inspekcijske poslove Glavnog grada;
- a/a.

OBRAĐIVAČI URBANISTIČKO-TEHNIČKIH USLOVA

Samostalni savjetnik I Aleksandra Mitrović, Spec. sci. građ. **ŠEFICA ODJELJENJA ZA UPRAVNO-PRAVNE POSLOVE** **Marina Bulatović, dipl.ecc.**	Potpis obrađivača:

OVLAŠĆENO SLUŽBENO LICE

Andrija Babović, dipl. ecc. master **S E K R E T A R**	**Potpis ovlašćenog službenog lica:** **M.P.**

PRILOZI
• Skica – položaj privremenog objekta – kiosk u sastavu autobuskog stajališta na terenu.

CRNA GORA
GLAVNI GRAD PODGORICA
SEKRETARIJAT ZA KOMUNALNE POSLOVE

Rimski trg 50, 81000 Podgorica, Crna Gora
tel: +382 20 235-184, 235-186
email: sekretarijat.kps@podgorica.me
www.podgorica.me

Broj: UPI 04-332/25-5382 2. jul 2026. godine

Tip privremenog objekta: Reklamna tenda u sastavu kioska na stanici javnog gradskog prevoza

Zona: I
Lokacija: Trg Golootočkih žrtava
Katastarska parcela br.: 2097
K.O.: Podgorica III



Pozicija kioska u sastavu autobuskog stajališta

Tehnička obrada:
Aleksandra Mitrović, Spec.sci.građ.

CRNA GORA
GLAVNI GRAD PODGORICA
SEKRETARIJAT ZA KOMUNALNE POSLOVE

Rimski trg 50, 81000 Podgorica, Crna Gora
tel: +382 20 235-184, 235-186
email: sekretarijat.kps@podgorica.me
www.podgorica.me

Broj: UPI 04-332/25-5383
Podgorica, 2. 7. 2026. godine TS139

Sekretarijat za komunalne poslove, na osnovu člana 116 i 74 Zakona o planiranju prostora i izgradnji objekata ("Službeni list CG", br. 64/17, 44/18, 63/18, 11/19, 82/20, 86/22, 04/23, 19/25 i 91/25), a u vezi sa članom 146 stav 5 Zakona o izgradnji objekata ("Službeni list CG", br. 19/25 i 92/25), Programa privremenih objekata na teritoriji Glavnog grada Podgorica od 2025-2030. godine ("Službeni list - opštinski propisi", br. 39/20, br. 38/22, 57/25), Pravilnika o bližim uslovima za postavljanje odnosno građenje privremenih objekata, uređaja i opreme ("Službeni list CG", br. 43/18, 76/18, 76/19, 09/24, 28/24) i podnijetog zahtjeva **"Tobacco S Press" d. o. o. iz Podgorice, JMBG/PIB 02983303, Ulica Josipa Broza Tita br. 29,** izdaje:

URBANISTIČKO-TEHNIČKE USLOVE
za izradu tehničke dokumentacije

za postavljanje **privremenog objekta – reklamna tenda u sastavu kioska na stanici javnog gradskog prevoza**, na lokaciji označenoj brojem **2 (Zona I)** u Programu privremenih objekata na teritoriji Glavnog grada Podgorica od 2025-2030. godine, na dijelu katastarskih parcela broj **4373/5, K.O. Podgorica III.**

PODNOSILAC ZAHTJEVA	**"Tobacco S Press" d. o. o.**

POSTOJEĆE STANJE

Prema Listu nepokretnosti - prepis broj 720, K.O. Podgorica III, površina katastarske parcele broj 4373/5, iznosi 15 329,59 m² ista je na raspolaganju – Glavni grad Podgorica.

PLANIRANO STANJE

Namjena parcele – odnosno lokacije:

Na dijelu katastarske parcele broj 4373/5, K.O. Podgorica III (Ulica Mitra Bakića), predviđeno je postavljanje privremenog objekta namijenjenog za komunalno usluge i infrastrukturu – objekti i predmeti na stanici javnog gradskog prevoza. U okviru predmetne lokacije planirano je i postavljanje reklamne tende kao sastavnog dijela kioska.

Reklamni suncobran odnosno reklamna tenda su objekti koji su postavljeni na javnoj površini i na kojima je istaknut reklamni sadržaj. Tenda je slobodnostojeća konstrukcija sa odgovarajućim zastorom sa namjenom za zaštitu od sunca.

Tende moraju biti lako sklopive, a mogu se postaviti iznad ulaza u poslovne prostore ili kao samostojeći objekti.

Postavljaju se na način da ne narušavaju kvalitet oblikovnog izraza objekta, i da ne ometaju pješački i kolski saobraćaj. Reklamna tenda mora biti postavljena na način da ne zadire u kolovoz, odnosno da ne ugrožava bezbjedno odvijanje saobraćaja i

nesmetano korišćenje samog autobuskog stajališta, bez obzir na položaj kioska u odnosu na saobraćajnicu tj. u slučaju da zbog položaja privremenog objekta – objekti i predmeti na stanici javnog gradskog prevoza - nije obezbijeđena dovoljna širina između istog/autobuskog stajališta i kolovoza, reklamna tenda ne može biti postavljna tako da svojim gabaritima zalazi u prostor kolovoza.

Način pričvršćivanja za tlo:
• montažno-demontažni privremeni objekat.

Materijali:
• postavlja se na metalnu konstrukciju i izrađuje se od impregniranog, plastificiranog ili drugog vodonepropusnog platna.

Uslovi oblikovanja:
• na lokacijama koje su povezane ili su na malom prostornom rastojanju postavljaju se jednoobrazne tende u pogledu veličine, oblika, boje i materijalizacije;
• tende iznad ulaza u poslovne prostore, hotele, ulaze zgrada i sl. je moguće postaviti u bež boji RAL 9010, RAL 5002 ili kombinacija dvije boje RAL 9010 i 5002 u vidu pruga sa karnerima na kraju;
• čeličnu ili aluminijumsku podkonstrukciju raditi u boji RAL 9010 ili 7016;
• slobodnostojeću tendu je moguće postaviti u bež boji RAL 9010;
• na obodima suncobrana ili tendi može biti ispisan teks ukoliko za tim ima potrebe u boji RAL 1015, 7032, 5002 ili 7016 i 9004 koristiti samo ukoliko se reklamni tekst ispisuje u konturama.

USLOVI I MJERE ZAŠTITE PRIRODE I ŽIVOTNE SREDINE

Izrada Programa privremenih objekata na teritoriji Glavnog grada Podgorice za period 2025 - 2030. godine i odabir lokacija za pozicioniranje privremenih objekata usmjeren je na zaštitu prirode i životne sredine, poštujući smjernice i ograničenja propisana prostorno-planskom dokumentacijom i smjernicama iz oblasti zaštite životne sredine.

Zakonski i drugi uslovi, zabrane i ograničenja koji su vezani za zaštićena područja i sam karakter susjednog prostora koji je u zahvatu Programa, definišu karakter i način primjene bioloških, tehničkih i tehnoloških mjera zaštite prirode.

Sistem zaštite na području Glavnog grada Podgorica treba da bude cjelovit, odnosno da objedini mjere očuvanja predjela (ekološkog i oblikovanog), održavanja autohtonog prirodnog i stvorenog ambijenta, zaštitu od elementarnih nepogoda, kao i preduslove za uspješno organizovanje zaštite korisnika. Navedene mjere ne treba da se ograniče na uspostavljanje zabrana, već da budu takve prirode da korisnici neposredno učestvuju u njihovom sprovođenju.

Koncept zaštite prirode zasnovan je na primjeni modela održivog razvoja, koji je usklađen sa lokalnim uslovima i zasnovan na novim karakteristikama prostora. Razvoj mora biti kompatibilan sa ekološkim karakteristikama prostora i mora ih uvažavati, u cilju očuvanja kvaliteta prirode i životne sredine.

Pri realizaciji svih sadržaja treba težiti postizanju balansa između očuvanja postojećih vrijednosti i razvoja u značajnoj mjeri neiskorišćenih potencijala.

Mjere zaštite odnose se na očuvanje prirodnih ekosistema i definisane su na osnovu analize stanja prirodne sredine i prihvatnog kapaciteta razmatranog područja. Zaštita će se sprovoditi primjenom mjera zaštite životne sredine, pravilima izgradnje i uređenja koja su data ovim Programom i u skladu sa zakonima i propisima iz ove oblasti.

Očuvanje kvaliteta vazduha na ovom području ostvariti izborom adekvatnog energetskog goriva. Zaštitu voda od zagađivanja ostvariti organizacijom kontrole kvaliteta vode i prečišćavanjem

otpadnih voda na mjestu nastajanja, primjenom tehničko-tehnoloških mjera.

Očuvanje i zaštita šumskog zemljišta sprovodiće se kroz prioritetnu aktivnost na sprovođenju rekultivacije degradiranog zemljišta u zonama izvršene sječe i uz puteve; kontrolisanom sječom autohtonih šumskih sastojina; određivanjem granica područja privremenih objekata, kako bi se spriječila nekontrolisana gradnja.

Mjere upravljanja otpadom sprovoditi od mjesta nastajanja selektivnim odlaganjem, prikupljanjem i evakuacijom u skladu sa propisima. Građevinski otpad takođe sakupljati i evakuisati odvojeno, izdvajajući naročito opasni građevinski otpad.

Zaštitu od buke u životnoj sredini zasnivati na poštovanju graničnih vrijednosti nivoa buke u skladu sa Pravilnikom o graničnim vrijednostima nivoa buke u životnoj sredini ("Sl. list CG", br. 75/06). Mjerama za sprječavanje i zaštitu od elementarnih nepogoda (zemljotresa, atmosferskih nepogoda – olujni vjetrovi, odronjavanja i klizanja zemljišta, suše, požara i eksplozija, saobraćajnih i drugih nezgoda) obuhvatiti preventivne mjere kojima se sprječavaju nepogode ili ublažava njihovo dejstvo, mjere koje se podrazumijevaju u slučaju neposredne opasnosti od elementarne nepogode, mjere zaštite kada nastupe nepogode, kao i mjere ublažavanja i otklanjanja neposrednih posljedica nastalih dejstvom nepogoda.
Mjere zaštite od požara i eksplozija sprovoditi poštovanjem propisanih udaljenja između objekata različitih namjena (dalekovod, bazna stanica); izgradnjom saobraćajnica propisane širine tako da omoguće prolaz vatrogasnim vozilima do objekta, manevrisanje vatrogasnih vozila, kao i nesmetani saobraćajni tok; uključivanjem šumskih površina sa područja ovog Programa u izradu planova zaštite od požara.

Zaštitu od zemljotresa sprovoditi primjenom građevinskih i tehničkih mjera u skladu sa uslovima aseizmičke gradnje: primjenjivati adekvatne mjere za obezbjeđenje stabilnosti terena (padine) i susjednih objekta; pri izradi tehničke dokumentacije obavezna je izrada geomehaničkog elaborata u skladu sa propisima.

U okviru raspoloživih mehanizama za zaštitu životne sredine koji se koriste prilikom sprovođenja programa, odnosno izgradnje objekata, kao obavezne, treba da se sprovode mjere iz važećih zakonskih propisa, prvenstveno:
- Zakon o zaštiti prirode („Sl. list CG", br. 54/16, 084/24);
- Zakon o životnoj sredini („Sl. list CG", br. 52/16, 073/19, 084/24);
- Zakon o procjeni uticaja na životnu sredinu („Sl. list CG", br. 75/18, 084/24);
- Zakon o vodama („Sl. list RCG", br. 27/07 i "Sl. list CG", br. 073/10, 32/11, 047/11, 48/15, 52/16, 055/16, 002/17, 080/17, 84/18 i 084/24);
- Zakon o zaštiti vazduha („Sl. list CG" br. 25/10, 040/11, 43/15, 073/19, 084/24);
- Zakon o upravljanju otpadom („Sl. list CG", br. 034/24, 092/24);
- Zakon o zaštiti od buke u životnoj sredini („Sl. list CG", br. 28/11, 1/14);
- Program o usklađivanju pojedinih privrednih grana sa Zakonom o integrisanom sprečavanju i kontroli zagađivanja životne sredine („Sl. list CG", br. 019/12, 003/14, 010/16);
- Zakon o komunalnim djelatnostima („Sl. list CG", br. 55/16, 074/16, 002/18, 66/19, 140/22, 084/24);
- Zakon o zaštiti i spašavanju („Sl. list CG", br. 013/07, 005/08, 086/09, 32/11, 54/16, 146/21 i 003/23);
- Zakon o zaštiti i zdravlju na radu („Sl. list CG", br. 34/14, 44/18 i 084/24);
- Zakon o prevozu opasnih materija („Sl. list CG", br. 33/14, 13/18 i 084/24).

Prilikom izrade tehničke dokumentacije poštovati Uredbu o projektima za koje se vrši procjena uticaja zahvata na životnu sredinu („Sl. list RCG", br. 20/07, „Sl. list CG", br. 47/13, 53/14 i 37/18).

Podaci o postojećim zaštićenim područjima sa prostornim rasporedom, uključujući područja planirana za zaštitu ili su u postupku stavljanja pod zaštitu, kao i podaci o (budućim) područjima ekološke mreže i sa njima povezanim značajnim tipovima staništa u okviru granica zahvata ovog Programa, gravitiraju Nacionalni park „Skadarsko jezero"; rezervati prirode: Manastirska tapija, Pančeva oka, Crni žar i pećina Magara; Spomenik prirode „kanjon Cijevna" i Park prirode „Komovi", Spomenik prirode „Park šuma Gorica" i Park prirode „Dolina rijeke Zete", kao i potencijalno zaštićena područja – područje Sitnica-Mareza-Velje brdo i sliv Morače sa pritokama

- Ribnica, Zeta (od Krivog mosta do granica planskog područja Podgorice).

Podaci o ustanovljenim režimima, zonama i mjerama zaštite i korišćenja prirodnih resursa i dobara u okviru granica zahvata Programa – za zonu zahvata predmetnog Plana važe režimi zaštite koji se odnose na sljedeće kategorije zaštićenih područja: Spomenik prirode, Park prirode i Nacionalni park koji gravitiraju predmetnom Planu.

Uslovi, zabrane i ograničenja pod kojima se radnje, aktivnosti i djelatnost mogu realizovati u okviru granica u dijelu zahvata Programa:

– Opšti uslovi, zabrane i ograničenja koji su utvrđeni u odgovarajućim: (i) propisima: Zakon o životnoj sredini, Zakon o vodama, Zakon o zaštiti vazduha, Zakon o upravljanju otpadom, Zakon o procjeni uticaja na životnu sredinu i dr, (ii) prostorno-planskim dokumentima višeg reda – Prostornim planom Crne Gore (2008), (iii) sektorskim politikama, strategijama, programima i planovima u kojima su utvrđeni uslovi, zabrane i ograničenja vezani za zonu zahvata predmetnih planova (Nacionalnom strategijom održivog razvoja (2016), Nacionalnom strategijom biodiverziteta sa Akcionim planom za period 2016-2020, ako i lokalnim – opštinskim strateškim i planskim dokumentima.
– Opšti uslovi, zabrane i ograničenja koji su utvrđeni u Zakonu o zaštiti prirode u pogledu: planiranja održivog korišćenja prostora i prirodnih resursa; zaštite biološke, geološke i predione raznovrsnosti; mjere zaštite i očuvanje prirode; izbjegavanje oštećenja prirode; zaštite i očuvanja zaštićenih divljih vrsta biljaka, životinja i gljiva.
– Posebni uslovi, zabrane i ograničenja zaštite prirode koji su vezani za planiranje – izbor lokacija i definisanje vrsta i kapaciteta privremenih građevinskih objekata u zoni zahvata predmetnog Programa, a odnose se na: (i) izbor mikrolokacija novih privremenih objekata van zone zaštićenih područja; (ii) nedozvoljenu gradnju objekata koji zbog svojih karakteristika (način izgradnje, vrsta, veličina/kapacitet, tehnologija i sl.) mogu da oštete ili imaju uticaj na prirodne vrijednosti zaštićenih područja.

USLOVI I MJERE ZAŠTITE NEPOKRETNIH KULTURNIH DOBARA I NJIHOVE ZAŠTIĆENE OKOLINE

U postupku sprovođenja Programa privremenih objekata na teritoriji Glavnog grada Podgorica potrebno je obezbijediti zaštitu kulturnih dobara i njihove okoline, na način kojim se poštuje njihov integritet i status i dosljedno sprovode mjere zaštite.

Programom nijesu predviđene intervencije na kulturnim dobrim, kao ni intervencije kojima se direktno utiče na stanje kulturnih dobara.

Pri realizaciji privremenih objekata u okviru zaštićene okoline kulturnih dobara potrebno je obezbijediti očuvanje njihovog integriteta, kulturno-istorijskih i ambijentalnih vrijednosti, sprječavanjem aktivnosti kojima se može uticati na izgled, svojstvo, osobenost, značenje ili značaj kulturnog dobra.

Ukoliko se prilikom iskopa terena za potrebe postavljanja i izgradnje privremenih objekata, naiđe na arheološke ili druge nalaze, koji mogu biti kulturno dobro, obavezno je prekinuti radove, obavijestiti organ uprave nadležan za zaštitu kulturnih dobara, kako bi se izvršila neophodna istraživanja i druge radnje i aktivnosti u skladu sa članom 87 i 88 Zakona o zaštiti kulturnih dobara („Sl. list CG", br. 49/10, 40/11, 44/17, 18/19, 84/24 i 92/25).

Postupak realizacije Programa sprovoditi tako da se ne zadire u zonu kulturnih dobara i njihove zaštićene okoline u skladu sa Zakonom o zaštiti kulturnih dobara ("Sl. list CG", br. 49/10, 40/11, 44/17, 18/19 i 84/24).

U postupku definisanja urbanističko-tehničkih uslova za privremene objekte u kontaktu sa kulturnim dobrom potrebno je pribaviti uslove Uprave za zaštitu kulturnih dobara.

U predloženoj zaštićenoj okolini kulturnih dobara onemogućiti gradnju kojom se narušava prostorni i vizuelni integritet cjeline. U predloženoj zaštićenoj okolini ne graditi objekte većih visina ili visoke gustine izgrađenosti, kao ni infrastrukturne objekte većih dimenzija.

USLOVI ZA LICA SMANJENE POKRETLJIVOSTI I LICA SA INVALIDITETOM

Tehničkom dokumentacijom obezbijediti prilaz i upotrebu objekta/objekata licima smanjene pokretljivosti u skladu sa članom 30 Zakona o izgradnji objekata i Pravilnikom o bližim uslovima i načinu prilagođavanja objekata za pristup i kretanje lica smanjene pokretljivosti i lica sa invaliditetom ("Službeni list CG", br. 41/25).

INFRASTRUKTURNI USLOVI

Uslovi priključenja na tehničku infrastrukturu

•Tehnička infrastruktura podrazumijeva kompletnu opremljenost u skladu sa najvišim standardima i važećom regulativom;
• Prilikom izrade tehničke dokumentacije pribaviti tehničke uslove za relevantnu infrastrukturu od nadležnog organa.

Uslovi za priključenje privremenih objekata na infrastrukturu i posebni tehnički uslovi

Vodovodne i kanalizacione, elektro i tk instalacije u privremenom objektu i izvan njega projektovati u skladu sa važećim propisima i standardima. Priključenje na postojeće infrastrukturne sisteme projektovati prema uslovima dobijenim od nadležnih javnih preduzeća.

Saobraćajni uslovi

Lokacija na koju se postavlja privremeni objekat/objekti mora imati obezbijeđen pristup sa javne površine, osim lokacija sa pokretnim i plutajućim privremenim objektima ili otvorenoj površini u funkciji privremenog objekta.
Izuzetno, lokacije koje nemaju mogućnost obezbijeđenja kolskog pristupa, može se obezbijediti samo pješački pristup sa javne površine uz obezbijeđenje prava službenosti prolaza.

Uslovi za odvoženje čvrstog otpada

Na lokacijama obezbijediti uslove za upravljanje komunalnim otpadom u skladu sa Planom upravljanja otpadom i lokalnim normativnim aktima, a upravljanje ambalažnim, opasnim i ostalim vrstama otpada konkretnog tehnološkog postupka u skladu sa važećom zakonskom regulativom. Mjesta za odlaganje otpada predvidjeti na lokaciji za postavljanje privremenog objekta. Mjesta u objektu ili niše za otpad kao i njihov broj predvidjeti u skladu sa važećim propisima i standardima, odnosno u saradnji sa nadležnim komunalnim preduzećem.

Posebni uslovi

U slučaju da se u okviru navedene lokacije nalazi određeni zaštitni pojas (putni i/ili željeznička infrastruktura, objekti energetike, vodoizvorišta, objekti odbrane, objekti sanitarne zaštite i sl.) neophodno je postupiti u skladu sa važećim propisima i standardima.

POTREBA IZRADE URBANISTIČKOG RJEŠENJA

Tehnička dokumentacija:

- **fotodokumentacija;**
- **idejno rješenje;**
- **revidovan glavni projekat za tendu površine preko 30 m^2;**
- **saglasnost glavnog gradskog arhitekte na izgled ispod 30 m^2.**

POTREBA PRIBAVLJANJA SAGLASNOSTI GLAVNOG GRADSKOG ARHITEKTE

Shodno članu 117 Zakona o planiranju prostora i izgradnji objekata, odredba stava 2 tačka 4 ovog člana, **potrebna saglasnost Glavnog gradskog arhitekte na izgled reklamne tende** (saglasnost iz člana 87 stav 7 Zakona o planiranju prostora i izgradnji objekta).

VREMENSKI PERIOD NA KOJI SE IZDAJU PREDMETNI UTU

Ovi uslovi važe za period od 3. 12. 2025. godine do 7. 12. 2027. godine.

NAPOMENA:

Shodno članu 117 Zakona o planiranju prostora i izgradnji objekata, korisnik je dužan da 15 dana prije postavljanja privremenog objekta, dostavi prijavu postavljanja privremenog objekta Upravi za inspekcijske poslove Glavnog grada sa ovim urbanističko-tehničkim uslovima, Tehničkom dokumentacijom, kao i važećim Ugovorom o zakupu zemljišta sklopljenim sa Direkcijom za imovinu Glavnog grada – Podgorice (br. 13-421/22-7-9 od 7. 12. 2022. godine).

Urbanističko – tehnički uslovi su informacija Programa privremenih objekata za teritoriju Glavnog grada za period 2025–2030. godine i na osnovu njih se ne stiče nikakvo pravo, već predstavljaju sastavni dio dokumentacije.

DOSTAVLJENO:

- "Tobacco S Press" d. o. o.,
  Ulica Josipa Broza Tita br. 29;
- Uprava za inspekcijske poslove Glavnog grada;
- a/a.

OBRAĐIVAČI URBANISTIČKO-TEHNIČKIH USLOVA

Samostalni savjetnik I Aleksandra Mitrović, Spec. sci. građ. **ŠEFICA ODJELJENJA ZA UPRAVNO-PRAVNE POSLOVE** **Marina Bulatović, dipl.ecc.**	Potpis obrađivača:

OVLAŠĆENO SLUŽBENO LICE

Andrija Babović, dipl. ecc. master **S E K R E T A R**	**Potpis ovlašćenog službenog lica:** **M.P.**

PRILOZI
▪ Skica – položaj privremenog objekta – kiosk u sastavu autobuskog stajališta na terenu.

CRNA GORA
GLAVNI GRAD PODGORICA
SEKRETARIJAT ZA KOMUNALNE POSLOVE

Rimski trg 50, 81000 Podgorica, Crna Gora
tel: +382 20 235-184, 235-186
email: sekretarijat.kps@podgorica.me
www.podgorica.me

Broj: UPI 04-332/25-5383 2. jul 2026. godine

Tip privremenog objekta: Reklamna tenda u sastavu kioska na stanici javnog gradskog prevoza
Zona: I
Lokacija: Ulica Mitra Bakića
Katastarska parcela br.: 4373/5
K.O.: Podgorica III



Pozicija kioska u sastavu autobuskog stajališta

Tehnička obrada:
Aleksandra Mitrović, Spec.sci.građ.

CRNA GORA
GLAVNI GRAD PODGORICA
SEKRETARIJAT ZA KOMUNALNE POSLOVE

Rimski trg 50, 81000 Podgorica, Crna Gora
tel: +382 20 235-184, 235-186
email: sekretarijat.kps@podgorica.me
www.podgorica.me

Broj: UPI 04-332/25-5386
Podgorica, 15. 7. 2026. godine

TS134

Sekretarijat za komunalne poslove, na osnovu člana 116 i 74 Zakona o planiranju prostora i izgradnji objekata ("Službeni list CG", br. 64/17, 44/18, 63/18, 11/19, 82/20, 86/22, 04/23, 19/25 i 91/25), a u vezi sa članom 146 stav 5 Zakona o izgradnji objekata ("Službeni list CG", br. 19/25 i 92/25), Programa privremenih objekata na teritoriji Glavnog grada Podgorica od 2025-2030. godine ("Službeni list - opštinski propisi", br. 39/20, br. 38/22, 57/25), Pravilnika o bližim uslovima za postavljanje odnosno građenje privremenih objekata, uređaja i opreme ("Službeni list CG", br. 43/18, 76/18, 76/19, 09/24, 28/24) i podnijetog zahtjeva **"Tobacco S Press" d. o. o. iz Podgorice, JMBG/PIB 02983303, Ulica Josipa Broza Tita br. 29,** izdaje:

URBANISTIČKO-TEHNIČKE USLOVE

za izradu tehničke dokumentacije

za postavljanje **privremenog objekta – reklamna tenda u sastavu kioska na stanici javnog gradskog prevoza**, na lokaciji označenoj brojem **3 (Zona Ia)** u Programu privremenih objekata na teritoriji Glavnog grada Podgorica od 2025-2030. godine, na dijelu katastarskih parcela broj **4146/1, K.O. Podgorica II.**

PODNOSILAC ZAHTJEVA	**"Tobacco S Press" d. o. o.**

POSTOJEĆE STANJE

Prema Listu nepokretnosti - prepis broj 603, K.O. Podgorica II, površina katastarske parcele broj 4146/1, iznosi 24 718,44 m² ista je na raspolaganju – Glavni grad Podgorica.

PLANIRANO STANJE

Namjena parcele – odnosno lokacije:

Na dijelu katastarske parcele broj 4146/1, K.O. Podgorica II (Bulevar Ivana Crnojevića), predviđeno je postavljanje privremenog objekta namijenjenog za komunalno usluge i infrastrukturu – objekti i predmeti na stanici javnog gradskog prevoza. U okviru predmetne lokacije planirano je i postavljanje reklamne tende kao sastavnog dijela kioska.

Reklamni suncobran odnosno reklamna tenda su objekti koji su postavljeni na javnoj površini i na kojima je istaknut reklamni sadržaj. Tenda je slobodnostojeća konstrukcija sa odgovarajućim zastorom sa namjenom za zaštitu od sunca.

Tende moraju biti lako sklopive, a mogu se postaviti iznad ulaza u poslovne prostore ili kao samostojeći objekti.

Postavljaju se na način da ne narušavaju kvalitet oblikovnog izraza objekta, i da ne ometaju pješački i kolski saobraćaj. Reklamna tenda mora biti postavljena na način da ne zadire u kolovoz, odnosno da ne ugrožava bezbjedno odvijanje saobraćaja i

nesmetano korišćenje samog autobuskog stajališta, bez obzir na položaj kioska u odnosu na saobraćajnicu tj. u slučaju da zbog položaja privremenog objekta – objekti i predmeti na stanici javnog gradskog prevoza - nije obezbijeđena dovoljna širina između istog/autobuskog stajališta i kolovoza, reklamna tenda ne može biti postavljna tako da svojim gabaritima zalazi u prostor kolovoza.

Način pričvršćivanja za tlo:
• montažno-demontažni privremeni objekat.

Materijali:
• postavlja se na metalnu konstrukciju i izrađuje se od impregniranog, plastificiranog ili drugog vodonepropusnog platna.

Uslovi oblikovanja:
• na lokacijama koje su povezane ili su na malom prostornom rastojanju postavljaju se jednoobrazne tende u pogledu veličine, oblika, boje i materijalizacije;
• tende iznad ulaza u poslovne prostore, hotele, ulaze zgrada i sl. je moguće postaviti u bež boji RAL 9010, RAL 5002 ili kombinacija dvije boje RAL 9010 i 5002 u vidu pruga sa karnerima na kraju;
• čeličnu ili aluminijumsku podkonstrukciju raditi u boji RAL 9010 ili 7016;
• slobodnostojeću tendu je moguće postaviti u bež boji RAL 9010;
• na obodima suncobrana ili tendi može biti ispisan teks ukoliko za tim ima potrebe u boji RAL 1015, 7032, 5002 ili 7016 i 9004 koristiti samo ukoliko se reklamni tekst ispisuje u konturama.

USLOVI I MJERE ZAŠTITE PRIRODE I ŽIVOTNE SREDINE

Izrada Programa privremenih objekata na teritoriji Glavnog grada Podgorice za period 2025 - 2030. godine i odabir lokacija za pozicioniranje privremenih objekata usmjeren je na zaštitu prirode i životne sredine, poštujući smjernice i ograničenja propisana prostorno-planskom dokumentacijom i smjernicama iz oblasti zaštite životne sredine.

Zakonski i drugi uslovi, zabrane i ograničenja koji su vezani za zaštićena područja i sam karakter susjednog prostora koji je u zahvatu Programa, definišu karakter i način primjene bioloških, tehničkih i tehnoloških mjera zaštite prirode.

Sistem zaštite na području Glavnog grada Podgorica treba da bude cjelovit, odnosno da objedini mjere očuvanja predjela (ekološkog i oblikovanog), održavanja autohtonog prirodnog i stvorenog ambijenta, zaštitu od elementarnih nepogoda, kao i preduslove za uspješno organizovanje zaštite korisnika. Navedene mjere ne treba da se ograniče na uspostavljanje zabrana, već da budu takve prirode da korisnici neposredno učestvuju u njihovom sprovođenju.

Koncept zaštite prirode zasnovan je na primjeni modela održivog razvoja, koji je usklađen sa lokalnim uslovima i zasnovan na novim karakteristikama prostora. Razvoj mora biti kompatibilan sa ekološkim karakteristikama prostora i mora ih uvažavati, u cilju očuvanja kvaliteta prirode i životne sredine.

Pri realizaciji svih sadržaja treba težiti postizanju balansa između očuvanja postojećih vrijednosti i razvoja u značajnoj mjeri neiskorišćenih potencijala.

Mjere zaštite odnose se na očuvanje prirodnih ekosistema i definisane su na osnovu analize stanja prirodne sredine i prihvatnog kapaciteta razmatranog područja. Zaštita će se sprovoditi primjenom mjera zaštite životne sredine, pravilima izgradnje i uređenja koja su data ovim Programom i u skladu sa zakonima i propisima iz ove oblasti.

Očuvanje kvaliteta vazduha na ovom području ostvariti izborom adekvatnog energetskog goriva. Zaštitu voda od zagađivanja ostvariti organizacijom kontrole kvaliteta vode i prečišćavanjem

otpadnih voda na mjestu nastajanja, primjenom tehničko-tehnoloških mjera.

Očuvanje i zaštita šumskog zemljišta sprovodiće se kroz prioritetnu aktivnost na sprovođenju rekultivacije degradiranog zemljišta u zonama izvršene sječe i uz puteve; kontrolisanom sječom autohtonih šumskih sastojina; određivanjem granica područja privremenih objekata, kako bi se spriječila nekontrolisana gradnja.

Mjere upravljanja otpadom sprovoditi od mjesta nastajanja selektivnim odlaganjem, prikupljanjem i evakuacijom u skladu sa propisima. Građevinski otpad takođe sakupljati i evakuisati odvojeno, izdvajajući naročito opasni građevinski otpad.

Zaštitu od buke u životnoj sredini zasnivati na poštovanju graničnih vrijednosti nivoa buke u skladu sa Pravilnikom o graničnim vrijednostima nivoa buke u životnoj sredini ("Sl. list CG", br. 75/06). Mjerama za sprječavanje i zaštitu od elementarnih nepogoda (zemljotresa, atmosferskih nepogoda – olujni vjetrovi, odronjavanja i klizanja zemljišta, suše, požara i eksplozija, saobraćajnih i drugih nezgoda) obuhvatiti preventivne mjere kojima se sprječavaju nepogode ili ublažava njihovo dejstvo, mjere koje se podrazumijevaju u slučaju neposredne opasnosti od elementarne nepogode, mjere zaštite kada nastupe nepogode, kao i mjere ublažavanja i otklanjanja neposrednih posljedica nastalih dejstvom nepogoda.
Mjere zaštite od požara i eksplozija sprovoditi poštovanjem propisanih udaljenja između objekata različitih namjena (dalekovod, bazna stanica); izgradnjom saobraćajnica propisane širine tako da omoguće prolaz vatrogasnim vozilima do objekta, manevrisanje vatrogasnih vozila, kao i nesmetani saobraćajni tok; uključivanjem šumskih površina sa područja ovog Programa u izradu planova zaštite od požara.

Zaštitu od zemljotresa sprovoditi primjenom građevinskih i tehničkih mjera u skladu sa uslovima aseizmičke gradnje: primjenjivati adekvatne mjere za obezbjeđenje stabilnosti terena (padine) i susjednih objekta; pri izradi tehničke dokumentacije obavezna je izrada geomehaničkog elaborata u skladu sa propisima.

U okviru raspoloživih mehanizama za zaštitu životne sredine koji se koriste prilikom sprovođenja programa, odnosno izgradnje objekata, kao obavezne, treba da se sprovode mjere iz važećih zakonskih propisa, prvenstveno:
- Zakon o zaštiti prirode („Sl. list CG", br. 54/16, 084/24);
- Zakon o životnoj sredini („Sl. list CG", br. 52/16, 073/19, 084/24);
- Zakon o procjeni uticaja na životnu sredinu („Sl. list CG", br. 75/18, 084/24);
- Zakon o vodama („Sl. list RCG", br. 27/07 i "Sl. list CG", br. 073/10, 32/11, 047/11, 48/15, 52/16, 055/16, 002/17, 080/17, 84/18 i 084/24);
- Zakon o zaštiti vazduha („Sl. list CG" br. 25/10, 040/11, 43/15, 073/19, 084/24);
- Zakon o upravljanju otpadom („Sl. list CG", br. 034/24, 092/24);
- Zakon o zaštiti od buke u životnoj sredini („Sl. list CG", br. 28/11, 1/14);
- Program o usklađivanju pojedinih privrednih grana sa Zakonom o integrisanom sprečavanju i kontroli zagađivanja životne sredine („Sl. list CG", br. 019/12, 003/14, 010/16);
- Zakon o komunalnim djelatnostima („Sl. list CG", br. 55/16, 074/16, 002/18, 66/19, 140/22, 084/24);
- Zakon o zaštiti i spašavanju („Sl. list CG", br. 013/07, 005/08, 086/09, 32/11, 54/16, 146/21 i 003/23);
- Zakon o zaštiti i zdravlju na radu („Sl. list CG", br. 34/14, 44/18 i 084/24);
- Zakon o prevozu opasnih materija („Sl. list CG", br. 33/14, 13/18 i 084/24).

Prilikom izrade tehničke dokumentacije poštovati Uredbu o projektima za koje se vrši procjena uticaja zahvata na životnu sredinu („Sl. list RCG", br. 20/07, „Sl. list CG", br. 47/13, 53/14 i 37/18).

Podaci o postojećim zaštićenim područjima sa prostornim rasporedom, uključujući područja planirana za zaštitu ili su u postupku stavljanja pod zaštitu, kao i podaci o (budućim) područjima ekološke mreže i sa njima povezanim značajnim tipovima staništa u okviru granica zahvata ovog Programa, gravitiraju Nacionalni park „Skadarsko jezero"; rezervati prirode: Manastirska tapija, Pančeva oka, Crni žar i pećina Magara; Spomenik prirode „kanjon Cijevna" i Park prirode „Komovi", Spomenik prirode „Park šuma Gorica" i Park prirode „Dolina rijeke Zete", kao i potencijalno zaštićena područja – područje Sitnica-Mareza-Velje brdo i sliv Morače sa pritokama

- Ribnica, Zeta (od Krivog mosta do granica planskog područja Podgorice).

Podaci o ustanovljenim režimima, zonama i mjerama zaštite i korišćenja prirodnih resursa i dobara u okviru granica zahvata Programa – za zonu zahvata predmetnog Plana važe režimi zaštite koji se odnose na sljedeće kategorije zaštićenih područja: Spomenik prirode, Park prirode i Nacionalni park koji gravitiraju predmetnom Planu.

Uslovi, zabrane i ograničenja pod kojima se radnje, aktivnosti i djelatnost mogu realizovati u okviru granica u dijelu zahvata Programa:

- Opšti uslovi, zabrane i ograničenja koji su utvrđeni u odgovarajućim: (i) propisima: Zakon o životnoj sredini, Zakon o vodama, Zakon o zaštiti vazduha, Zakon o upravljanju otpadom, Zakon o procjeni uticaja na životnu sredinu i dr, (ii) prostorno-planskim dokumentima višeg reda – Prostornim planom Crne Gore (2008), (iii) sektorskim politikama, strategijama, programima i planovima u kojima su utvrđeni uslovi, zabrane i ograničenja vezani za zonu zahvata predmetnih planova (Nacionalnom strategijom održivog razvoja (2016), Nacionalnom strategijom biodiverziteta sa Akcionim planom za period 2016-2020, ako i lokalnim – opštinskim strateškim i planskim dokumentima.
- Opšti uslovi, zabrane i ograničenja koji su utvrđeni u Zakonu o zaštiti prirode u pogledu: planiranja održivog korišćenja prostora i prirodnih resursa; zaštite biološke, geološke i predione raznovrsnosti; mjere zaštite i očuvanje prirode; izbjegavanje oštećenja prirode; zaštite i očuvanja zaštićenih divljih vrsta biljaka, životinja i gljiva.
- Posebni uslovi, zabrane i ograničenja zaštite prirode koji su vezani za planiranje – izbor lokacija i definisanje vrsta i kapaciteta privremenih građevinskih objekata u zoni zahvata predmetnog Programa, a odnose se na: (i) izbor mikrolokacija novih privremenih objekata van zone zaštićenih područja; (ii) nedozvoljenu gradnju objekata koji zbog svojih karakteristika (način izgradnje, vrsta, veličina/kapacitet, tehnologija i sl.) mogu da oštete ili imaju uticaj na prirodne vrijednosti zaštićenih područja.

USLOVI I MJERE ZAŠTITE NEPOKRETNIH KULTURNIH DOBARA I NJIHOVE ZAŠTIĆENE OKOLINE

U postupku sprovođenja Programa privremenih objekata na teritoriji Glavnog grada Podgorica potrebno je obezbijediti zaštitu kulturnih dobara i njihove okoline, na način kojim se poštuje njihov integritet i status i dosljedno sprovode mjere zaštite.

Programom nijesu predviđene intervencije na kulturnim dobrim, kao ni intervencije kojima se direktno utiče na stanje kulturnih dobara.

Pri realizaciji privremenih objekata u okviru zaštićene okoline kulturnih dobara potrebno je obezbijediti očuvanje njihovog integriteta, kulturno-istorijskih i ambijentalnih vrijednosti, sprječavanjem aktivnosti kojima se može uticati na izgled, svojstvo, osobenost, značenje ili značaj kulturnog dobra.

Ukoliko se prilikom iskopa terena za potrebe postavljanja i izgradnje privremenih objekata, naiđe na arheološke ili druge nalaze, koji mogu biti kulturno dobro, obavezno je prekinuti radove, obavijestiti organ uprave nadležan za zaštitu kulturnih dobara, kako bi se izvršila neophodna istraživanja i druge radnje i aktivnosti u skladu sa članom 87 i 88 Zakona o zaštiti kulturnih dobara („Sl. list CG", br. 49/10, 40/11, 44/17, 18/19, 84/24 i 92/25).

Postupak realizacije Programa sprovoditi tako da se ne zadire u zonu kulturnih dobara i njihove zaštićene okoline u skladu sa Zakonom o zaštiti kulturnih dobara ("Sl. list CG", br. 49/10, 40/11, 44/17, 18/19 i 84/24).

U postupku definisanja urbanističko-tehničkih uslova za privremene objekte u kontaktu sa kulturnim dobrom potrebno je pribaviti uslove Uprave za zaštitu kulturnih dobara.

U predloženoj zaštićenoj okolini kulturnih dobara onemogućiti gradnju kojom se narušava prostorni i vizuelni integritet cjeline. U predloženoj zaštićenoj okolini ne graditi objekte većih visina ili visoke gustine izgrađenosti, kao ni infrastrukturne objekte većih dimenzija.

USLOVI ZA LICA SMANJENE POKRETLJIVOSTI I LICA SA INVALIDITETOM

Tehničkom dokumentacijom obezbijediti prilaz i upotrebu objekta/objekata licima smanjene pokretljivosti u skladu sa članom 30 Zakona o izgradnji objekata i Pravilnikom o bližim uslovima i načinu prilagođavanja objekata za pristup i kretanje lica smanjene pokretljivosti i lica sa invaliditetom ("Službeni list CG", br. 41/25).

INFRASTRUKTURNI USLOVI

Uslovi priključenja na tehničku infrastrukturu

•Tehnička infrastruktura podrazumijeva kompletnu opremljenost u skladu sa najvišim standardima i važećom regulativom;
• Prilikom izrade tehničke dokumentacije pribaviti tehničke uslove za relevantnu infrastrukturu od nadležnog organa.

Uslovi za priključenje privremenih objekata na infrastrukturu i posebni tehnički uslovi

Vodovodne i kanalizacione, elektro i tk instalacije u privremenom objektu i izvan njega projektovati u skladu sa važećim propisima i standardima. Priključenje na postojeće infrastrukturne sisteme projektovati prema uslovima dobijenim od nadležnih javnih preduzeća.

Saobraćajni uslovi

Lokacija na koju se postavlja privremeni objekat/objekti mora imati obezbijeđen pristup sa javne površine, osim lokacija sa pokretnim i plutajućim privremenim objektima ili otvorenoj površini u funkciji privremenog objekta.
Izuzetno, lokacije koje nemaju mogućnost obezbijeđenja kolskog pristupa, može se obezbijediti samo pješački pristup sa javne površine uz obezbijeđenje prava službenosti prolaza.

Uslovi za odvoženje čvrstog otpada

Na lokacijama obezbijediti uslove za upravljanje komunalnim otpadom u skladu sa Planom upravljanja otpadom i lokalnim normativnim aktima, a upravljanje ambalažnim, opasnim i ostalim vrstama otpada konkretnog tehnološkog postupka u skladu sa važećom zakonskom regulativom. Mjesta za odlaganje otpada predvidjeti na lokaciji za postavljanje privremenog objekta. Mjesta u objektu ili niše za otpad kao i njihov broj predvidjeti u skladu sa važećim propisima i standardima, odnosno u saradnji sa nadležnim komunalnim preduzećem.

Posebni uslovi

U slučaju da se u okviru navedene lokacije nalazi određeni zaštitni pojas (putni i/ili željeznička infrastruktura, objekti energetike, vodoizvorišta, objekti odbrane, objekti sanitarne zaštite i sl.) neophodno je postupiti u skladu sa važećim propisima i standardima.

POTREBA IZRADE URBANISTIČKOG RJEŠENJA

Tehnička dokumentacija:

- **fotodokumentacija;**
- **idejno rješenje;**
- **revidovan glavni projekat za tendu površine preko 30 m^2;**
- **saglasnost glavnog gradskog arhitekte na izgled ispod 30 m^2.**

POTREBA PRIBAVLJANJA SAGLASNOSTI GLAVNOG GRADSKOG ARHITEKTE

Shodno članu 117 Zakona o planiranju prostora i izgradnji objekata, odredba stava 2 tačka 4 ovog člana, **potrebna saglasnost Glavnog gradskog arhitekte na izgled reklamne tende** (saglasnost iz člana 87 stav 7 Zakona o planiranju prostora i izgradnji objekta).

VREMENSKI PERIOD NA KOJI SE IZDAJU PREDMETNI UTU

Ovi uslovi važe za period od 3. 12. 2025. godine do 7. 12. 2027. godine.

NAPOMENA:

Shodno članu 117 Zakona o planiranju prostora i izgradnji objekata, korisnik je dužan da 15 dana prije postavljanja privremenog objekta, dostavi prijavu postavljanja privremenog objekta Upravi za inspekcijske poslove Glavnog grada sa ovim urbanističko-tehničkim uslovima, Tehničkom dokumentacijom, kao i važećim Ugovorom o zakupu zemljišta sklopljenim sa Direkcijom za imovinu Glavnog grada – Podgorice (br. 13-421/22-7-3 od 7. 12. 2022. godine).

Urbanističko – tehnički uslovi su informacija Programa privremenih objekata za teritoriju Glavnog grada za period 2025–2030. godine i na osnovu njih se ne stiče nikakvo pravo, već predstavljaju sastavni dio dokumentacije.

DOSTAVLJENO:

- "Tobacco S Press" d. o. o.,
  Ulica Josipa Broza Tita br. 29;
- Uprava za inspekcijske poslove Glavnog grada;
- a/a.

OBRAĐIVAČI URBANISTIČKO-TEHNIČKIH USLOVA

Samostalni savjetnik I Aleksandra Mitrović, Spec. sci. građ. **ŠEFICA ODJELJENJA ZA UPRAVNO-PRAVNE POSLOVE** **Marina Bulatović, dipl.ecc.**	Potpis obrađivača:

OVLAŠĆENO SLUŽBENO LICE

Srđan Pavlović, dipl. pravnik **V. D. SEKRETARA**	**Potpis ovlašćenog službenog lica:** **M.P.**

PRILOZI
• Skica – položaj privremenog objekta – kiosk u sastavu autobuskog stajališta na terenu.

CRNA GORA
GLAVNI GRAD PODGORICA
SEKRETARIJAT ZA KOMUNALNE POSLOVE

Rimski trg 50, 81000 Podgorica, Crna Gora
tel: +382 20 235-184, 235-186
email: sekretarijat.kps@podgorica.me
www.podgorica.me

Broj: UPI 04-332/25-5386

9. jul 2026. godine

Tip privremenog objekta: Reklamna tenda u sastavu kioska na stanici javnog gradskog prevoza

Zona: Ia
Lokacija: Bulevar Ivana Crnojevića
Katastarska parcela br.: 4146/1
K.O.: Podgorica II



Tehnička obrada,
Aleksandra Mitrović, Spec.sci.građ.

CRNA GORA
GLAVNI GRAD PODGORICA
SEKRETARIJAT ZA KOMUNALNE POSLOVE

Rimski trg 50, 81000 Podgorica, Crna Gora
tel: +382 20 235-184, 235-186
email: sekretarijat.kps@podgonca.me
www.podgorica.me

Broj: UPI 04-332/25-5387
Podgorica, 22. 7. 2026. godine

TS135

Sekretarijat za komunalne poslove, na osnovu člana 116 i 74 Zakona o planiranju prostora i izgradnji objekata ("Službeni list CG", br. 64/17, 44/18, 63/18, 11/19, 82/20, 86/22, 04/23, 19/25 i 91/25), a u vezi sa članom 146 stav 5 Zakona o izgradnji objekata ("Službeni list CG", br. 19/25 i 92/25), Programa privremenih objekata na teritoriji Glavnog grada Podgorica od 2025-2030. godine ("Službeni list - opštinski propisi", br. 39/20, br. 38/22, 57/25), Pravilnika o bližim uslovima za postavljanje odnosno građenje privremenih objekata, uređaja i opreme ("Službeni list CG", br. 43/18, 76/18, 76/19, 09/24, 28/24) i podnijetog zahtjeva **"Tobacco S Press" d. o. o. iz Podgorice, JMBG/PIB 02983303, Ulica Josipa Broza Tita br. 29,** izdaje:

URBANISTIČKO-TEHNIČKE USLOVE
za izradu tehničke dokumentacije

za postavljanje **privremenog objekta – reklamna tenda u sastavu kioska na stanici javnog gradskog prevoza**, na lokaciji označenoj brojem **1 (Zona II)** u Programu privremenih objekata na teritoriji Glavnog grada Podgorica od 2025-2030. godine, na dijelu katastarskih parcela broj **8094/1, K.O. Podgorica III.**

PODNOSILAC ZAHTJEVA	**"Tobacco S Press" d. o. o.**

POSTOJEĆE STANJE

Prema Listu nepokretnosti - prepis broj 720, K.O. Podgorica III, površina katastarske parcele broj 8094/1, iznosi 6 476,64 m² ista je na raspolaganju – Glavni grad Podgorica.

PLANIRANO STANJE

Namjena parcele – odnosno lokacije:

Na dijelu katastarske parcele broj 8094, K.O. Podgorica III (Ulica Aerodromska), predviđeno je postavljanje privremenog objekta namijenjenog za komunalno usluge i infrastrukturu – objekti i predmeti na stanici javnog gradskog prevoza. U okviru predmetne lokacije planirano je i postavljanje reklamne tende kao sastavnog dijela kioska.

Reklamni suncobran odnosno reklamna tenda su objekti koji su postavljeni na javnoj površini i na kojima je istaknut reklamni sadržaj. Tenda je slobodnostojeća konstrukcija sa odgovarajućim zastorom sa namjenom za zaštitu od sunca.

Tende moraju biti lako sklopive, a mogu se postaviti iznad ulaza u poslovne prostore ili kao samostojeći objekti.

Postavljaju se na način da ne narušavaju kvalitet oblikovnog izraza objekta, i da ne ometaju pješački i kolski saobraćaj. Reklamna tenda mora biti postavljena na način da ne zadire u kolovoz, odnosno da ne ugrožava bezbjedno odvijanje saobraćaja i

nesmetano korišćenje samog autobuskog stajališta, bez obzir na položaj kioska u odnosu na saobraćajnicu tj. u slučaju da zbog položaja privremenog objekta – objekti i predmeti na stanici javnog gradskog prevoza - nije obezbijeđena dovoljna širina između istog/autobuskog stajališta i kolovoza, reklamna tenda ne može biti postavljna tako da svojim gabaritima zalazi u prostor kolovoza.

Način pričvršćivanja za tlo:
• montažno-demontažni privremeni objekat.

Materijali:
• postavlja se na metalnu konstrukciju i izrađuje se od impregniranog, plastificiranog ili drugog vodonepropusnog platna.

Uslovi oblikovanja:
• na lokacijama koje su povezane ili su na malom prostornom rastojanju postavljaju se jednoobrazne tende u pogledu veličine, oblika, boje i materijalizacije;
• tende iznad ulaza u poslovne prostore, hotele, ulaze zgrada i sl. je moguće postaviti u bež boji RAL 9010, RAL 5002 ili kombinacija dvije boje RAL 9010 i 5002 u vidu pruga sa karnerima na kraju;
• čeličnu ili aluminijumsku podkonstrukciju raditi u boji RAL 9010 ili 7016;
• slobodnostojeću tendu je moguće postaviti u bež boji RAL 9010;
• na obodima suncobrana ili tendi može biti ispisan teks ukoliko za tim ima potrebe u boji RAL 1015, 7032, 5002 ili 7016 i 9004 koristiti samo ukoliko se reklamni tekst ispisuje u konturama.

USLOVI I MJERE ZAŠTITE PRIRODE I ŽIVOTNE SREDINE

Izrada Programa privremenih objekata na teritoriji Glavnog grada Podgorice za period 2025 - 2030. godine i odabir lokacija za pozicioniranje privremenih objekata usmjeren je na zaštitu prirode i životne sredine, poštujući smjernice i ograničenja propisana prostorno-planskom dokumentacijom i smjernicama iz oblasti zaštite životne sredine.

Zakonski i drugi uslovi, zabrane i ograničenja koji su vezani za zaštićena područja i sam karakter susjednog prostora koji je u zahvatu Programa, definišu karakter i način primjene bioloških, tehničkih i tehnoloških mjera zaštite prirode.

Sistem zaštite na području Glavnog grada Podgorica treba da bude cjelovit, odnosno da objedini mjere očuvanja predjela (ekološkog i oblikovanog), održavanja autohtonog prirodnog i stvorenog ambijenta, zaštitu od elementarnih nepogoda, kao i preduslove za uspješno organizovanje zaštite korisnika. Navedene mjere ne treba da se ograniče na uspostavljanje zabrana, već da budu takve prirode da korisnici neposredno učestvuju u njihovom sprovođenju.

Koncept zaštite prirode zasnovan je na primjeni modela održivog razvoja, koji je usklađen sa lokalnim uslovima i zasnovan na novim karakteristikama prostora. Razvoj mora biti kompatibilan sa ekološkim karakteristikama prostora i mora ih uvažavati, u cilju očuvanja kvaliteta prirode i životne sredine.

Pri realizaciji svih sadržaja treba težiti postizanju balansa između očuvanja postojećih vrijednosti i razvoja u značajnoj mjeri neiskorišćenih potencijala.

Mjere zaštite odnose se na očuvanje prirodnih ekosistema i definisane su na osnovu analize stanja prirodne sredine i prihvatnog kapaciteta razmatranog područja. Zaštita će se sprovoditi primjenom mjera zaštite životne sredine, pravilima izgradnje i uređenja koja su data ovim Programom i u skladu sa zakonima i propisima iz ove oblasti.

Očuvanje kvaliteta vazduha na ovom području ostvariti izborom adekvatnog energetskog goriva. Zaštitu voda od zagađivanja ostvariti organizacijom kontrole kvaliteta vode i prečišćavanjem

otpadnih voda na mjestu nastajanja, primjenom tehničko-tehnoloških mjera.

Očuvanje i zaštita šumskog zemljišta sprovodiće se kroz prioritetnu aktivnost na sprovođenju rekultivacije degradiranog zemljišta u zonama izvršene sječe i uz puteve; kontrolisanom sječom autohtonih šumskih sastojina; određivanjem granica područja privremenih objekata, kako bi se spriječila nekontrolisana gradnja.

Mjere upravljanja otpadom sprovoditi od mjesta nastajanja selektivnim odlaganjem, prikupljanjem i evakuacijom u skladu sa propisima. Građevinski otpad takođe sakupljati i evakuisati odvojeno, izdvajajući naročito opasni građevinski otpad.

Zaštitu od buke u životnoj sredini zasnivati na poštovanju graničnih vrijednosti nivoa buke u skladu sa Pravilnikom o graničnim vrijednostima nivoa buke u životnoj sredini ("Sl. list CG", br. 75/06). Mjerama za sprječavanje i zaštitu od elementarnih nepogoda (zemljotresa, atmosferskih nepogoda – olujni vjetrovi, odronjavanja i klizanja zemljišta, suše, požara i eksplozija, saobraćajnih i drugih nezgoda) obuhvatiti preventivne mjere kojima se sprječavaju nepogode ili ublažava njihovo dejstvo, mjere koje se podrazumijevaju u slučaju neposredne opasnosti od elementarne nepogode, mjere zaštite kada nastupe nepogode, kao i mjere ublažavanja i otklanjanja neposrednih posljedica nastalih dejstvom nepogoda.
Mjere zaštite od požara i eksplozija sprovoditi poštovanjem propisanih udaljenja između objekata različitih namjena (dalekovod, bazna stanica); izgradnjom saobraćajnica propisane širine tako da omoguće prolaz vatrogasnim vozilima do objekta, manevrisanje vatrogasnih vozila, kao i nesmetani saobraćajni tok; uključivanjem šumskih površina sa područja ovog Programa u izradu planova zaštite od požara.

Zaštitu od zemljotresa sprovoditi primjenom građevinskih i tehničkih mjera u skladu sa uslovima aseizmičke gradnje: primjenjivati adekvatne mjere za obezbjeđenje stabilnosti terena (padine) i susjednih objekta; pri izradi tehničke dokumentacije obavezna je izrada geomehaničkog elaborata u skladu sa propisima.

U okviru raspoloživih mehanizama za zaštitu životne sredine koji se koriste prilikom sprovođenja programa, odnosno izgradnje objekata, kao obavezne, treba da se sprovode mjere iz važećih zakonskih propisa, prvenstveno:
- Zakon o zaštiti prirode („Sl. list CG", br. 54/16, 084/24);
- Zakon o životnoj sredini („Sl. list CG", br. 52/16, 073/19, 084/24);
- Zakon o procjeni uticaja na životnu sredinu („Sl. list CG", br. 75/18, 084/24);
- Zakon o vodama („Sl. list RCG", br. 27/07 i "Sl. list CG", br. 073/10, 32/11, 047/11, 48/15, 52/16, 055/16, 002/17, 080/17, 84/18 i 084/24);
- Zakon o zaštiti vazduha („Sl. list CG" br. 25/10, 040/11, 43/15, 073/19, 084/24);
- Zakon o upravljanju otpadom („Sl. list CG", br. 034/24, 092/24);
- Zakon o zaštiti od buke u životnoj sredini („Sl. list CG", br. 28/11, 1/14);
- Program o usklađivanju pojedinih privrednih grana sa Zakonom o integrisanom sprečavanju i kontroli zagađivanja životne sredine („Sl. list CG", br. 019/12, 003/14, 010/16);
- Zakon o komunalnim djelatnostima („Sl. list CG", br. 55/16, 074/16, 002/18, 66/19, 140/22, 084/24);
- Zakon o zaštiti i spašavanju („Sl. list CG", br. 013/07, 005/08, 086/09, 32/11, 54/16, 146/21 i 003/23);
- Zakon o zaštiti i zdravlju na radu („Sl. list CG", br. 34/14, 44/18 i 084/24);
- Zakon o prevozu opasnih materija („Sl. list CG", br. 33/14, 13/18 i 084/24).

Prilikom izrade tehničke dokumentacije poštovati Uredbu o projektima za koje se vrši procjena uticaja zahvata na životnu sredinu („Sl. list RCG", br. 20/07, „Sl. list CG", br. 47/13, 53/14 i 37/18).

Podaci o postojećim zaštićenim područjima sa prostornim rasporedom, uključujući područja planirana za zaštitu ili su u postupku stavljanja pod zaštitu, kao i podaci o (budućim) područjima ekološke mreže i sa njima povezanim značajnim tipovima staništa u okviru granica zahvata ovog Programa, gravitiraju Nacionalni park „Skadarsko jezero"; rezervati prirode: Manastirska tapija, Pančeva oka, Crni žar i pećina Magara; Spomenik prirode „kanjon Cijevna" i Park prirode „Komovi", Spomenik prirode „Park šuma Gorica" i Park prirode „Dolina rijeke Zete", kao i potencijalno zaštićena područja – područje Sitnica-Mareza-Velje brdo i sliv Morače sa pritokama

- Ribnica, Zeta (od Krivog mosta do granica planskog područja Podgorice).

Podaci o ustanovljenim režimima, zonama i mjerama zaštite i korišćenja prirodnih resursa i dobara u okviru granica zahvata Programa – za zonu zahvata predmetnog Plana važe režimi zaštite koji se odnose na sljedeće kategorije zaštićenih područja: Spomenik prirode, Park prirode i Nacionalni park koji gravitiraju predmetnom Planu.

Uslovi, zabrane i ograničenja pod kojima se radnje, aktivnosti i djelatnost mogu realizovati u okviru granica u dijelu zahvata Programa:

– Opšti uslovi, zabrane i ograničenja koji su utvrđeni u odgovarajućim: (i) propisima: Zakon o životnoj sredini, Zakon o vodama, Zakon o zaštiti vazduha, Zakon o upravljanju otpadom, Zakon o procjeni uticaja na životnu sredinu i dr, (ii) prostorno-planskim dokumentima višeg reda – Prostornim planom Crne Gore (2008), (iii) sektorskim politikama, strategijama, programima i planovima u kojima su utvrđeni uslovi, zabrane i ograničenja vezani za zonu zahvata predmetnih planova (Nacionalnom strategijom održivog razvoja (2016), Nacionalnom strategijom biodiverziteta sa Akcionim planom za period 2016-2020, ako i lokalnim – opštinskim strateškim i planskim dokumentima.

– Opšti uslovi, zabrane i ograničenja koji su utvrđeni u Zakonu o zaštiti prirode u pogledu: planiranja održivog korišćenja prostora i prirodnih resursa; zaštite biološke, geološke i predione raznovrsnosti; mjere zaštite i očuvanje prirode; izbjegavanje oštećenja prirode; zaštite i očuvanja zaštićenih divljih vrsta biljaka, životinja i gljiva.

– Posebni uslovi, zabrane i ograničenja zaštite prirode koji su vezani za planiranje – izbor lokacija i definisanje vrsta i kapaciteta privremenih građevinskih objekata u zoni zahvata predmetnog Programa, a odnose se na: (i) izbor mikrolokacija novih privremenih objekata van zone zaštićenih područja; (ii) nedozvoljenu gradnju objekata koji zbog svojih karakteristika (način izgradnje, vrsta, veličina/kapacitet, tehnologija i sl.) mogu da oštete ili imaju uticaj na prirodne vrijednosti zaštićenih područja.

USLOVI I MJERE ZAŠTITE NEPOKRETNIH KULTURNIH DOBARA I NJIHOVE ZAŠTIĆENE OKOLINE

U postupku sprovođenja Programa privremenih objekata na teritoriji Glavnog grada Podgorica potrebno je obezbijediti zaštitu kulturnih dobara i njihove okoline, na način kojim se poštuje njihov integritet i status i dosljedno sprovode mjere zaštite.

Programom nijesu predviđene intervencije na kulturnim dobrim, kao ni intervencije kojima se direktno utiče na stanje kulturnih dobara.

Pri realizaciji privremenih objekata u okviru zaštićene okoline kulturnih dobara potrebno je obezbijediti očuvanje njihovog integriteta, kulturno-istorijskih i ambijentalnih vrijednosti, sprječavanjem aktivnosti kojima se može uticati na izgled, svojstvo, osobenost, značenje ili značaj kulturnog dobra.

Ukoliko se prilikom iskopa terena za potrebe postavljanja i izgradnje privremenih objekata, naiđe na arheološke ili druge nalaze, koji mogu biti kulturno dobro, obavezno je prekinuti radove, obavijestiti organ uprave nadležan za zaštitu kulturnih dobara, kako bi se izvršila neophodna istraživanja i druge radnje i aktivnosti u skladu sa članom 87 i 88 Zakona o zaštiti kulturnih dobara („Sl. list CG", br. 49/10, 40/11, 44/17, 18/19, 84/24 i 92/25).

Postupak realizacije Programa sprovoditi tako da se ne zadire u zonu kulturnih dobara i njihove zaštićene okoline u skladu sa Zakonom o zaštiti kulturnih dobara ("Sl. list CG", br. 49/10, 40/11, 44/17, 18/19 i 84/24).

U postupku definisanja urbanističko-tehničkih uslova za privremene objekte u kontaktu sa kulturnim dobrom potrebno je pribaviti uslove Uprave za zaštitu kulturnih dobara.

U predloženoj zaštićenoj okolini kulturnih dobara onemogućiti gradnju kojom se narušava prostorni i vizuelni integritet cjeline. U predloženoj zaštićenoj okolini ne graditi objekte većih visina ili visoke gustine izgrađenosti, kao ni infrastrukturne objekte većih dimenzija.

USLOVI ZA LICA SMANJENE POKRETLJIVOSTI I LICA SA INVALIDITETOM

Tehničkom dokumentacijom obezbijediti prilaz i upotrebu objekta/objekata licima smanjene pokretljivosti u skladu sa članom 30 Zakona o izgradnji objekata i Pravilnikom o bližim uslovima i načinu prilagođavanja objekata za pristup i kretanje lica smanjene pokretljivosti i lica sa invaliditetom ("Službeni list CG", br. 41/25).

INFRASTRUKTURNI USLOVI

Uslovi priključenja na tehničku infrastrukturu

•Tehnička infrastruktura podrazumijeva kompletnu opremljenost u skladu sa najvišim standardima i važećom regulativom;
• Prilikom izrade tehničke dokumentacije pribaviti tehničke uslove za relevantnu infrastrukturu od nadležnog organa.

Uslovi za priključenje privremenih objekata na infrastrukturu i posebni tehnički uslovi

Vodovodne i kanalizacione, elektro i tk instalacije u privremenom objektu i izvan njega projektovati u skladu sa važećim propisima i standardima. Priključenje na postojeće infrastrukturne sisteme projektovati prema uslovima dobijenim od nadležnih javnih preduzeća.

Saobraćajni uslovi

Lokacija na koju se postavlja privremeni objekat/objekti mora imati obezbijeđen pristup sa javne površine, osim lokacija sa pokretnim i plutajućim privremenim objektima ili otvorenoj površini u funkciji privremenog objekta.
Izuzetno, lokacije koje nemaju mogućnost obezbijeđenja kolskog pristupa, može se obezbijediti samo pješački pristup sa javne površine uz obezbijeđenje prava službenosti prolaza.

Uslovi za odvoženje čvrstog otpada

Na lokacijama obezbijediti uslove za upravljanje komunalnim otpadom u skladu sa Planom upravljanja otpadom i lokalnim normativnim aktima, a upravljanje ambalažnim, opasnim i ostalim vrstama otpada konkretnog tehnološkog postupka u skladu sa važećom zakonskom regulativom. Mjesta za odlaganje otpada predvidjeti na lokaciji za postavljanje privremenog objekta. Mjesta u objektu ili niše za otpad kao i njihov broj predvidjeti u skladu sa važećim propisima i standardima, odnosno u saradnji sa nadležnim komunalnim preduzećem.

Posebni uslovi

U slučaju da se u okviru navedene lokacije nalazi određeni zaštitni pojas (putni i/ili željeznička infrastruktura, objekti energetike, vodoizvorišta, objekti odbrane, objekti sanitarne zaštite i sl.) neophodno je postupiti u skladu sa važećim propisima i standardima.

POTREBA IZRADE URBANISTIČKOG RJEŠENJA

Tehnička dokumentacija:

- **fotodokumentacija;**
- **idejno rješenje;**
- **revidovan glavni projekat za tendu površine preko 30 m^2;**
- **saglasnost glavnog gradskog arhitekte na izgled ispod 30 m^2.**

POTREBA PRIBAVLJANJA SAGLASNOSTI GLAVNOG GRADSKOG ARHITEKTE

Shodno članu 117 Zakona o planiranju prostora i izgradnji objekata, odredba stava 2 tačka 4 ovog člana, **potrebna saglasnost Glavnog gradskog arhitekte na izgled reklamne tende** (saglasnost iz člana 87 stav 7 Zakona o planiranju prostora i izgradnji objekta).

VREMENSKI PERIOD NA KOJI SE IZDAJU PREDMETNI UTU

Ovi uslovi važe za period od 3. 12. 2025. godine do 7. 12. 2027. godine.

NAPOMENA:

Shodno članu 117 Zakona o planiranju prostora i izgradnji objekata, korisnik je dužan da 15 dana prije postavljanja privremenog objekta, dostavi prijavu postavljanja privremenog objekta Upravi za inspekcijske poslove Glavnog grada sa ovim urbanističko-tehničkim uslovima, Tehničkom dokumentacijom, kao i važećim Ugovorom o zakupu zemljišta sklopljenim sa Direkcijom za imovinu Glavnog grada – Podgorice (br. 13-421/22-7/28 od 7. 12. 2022. godine).

Urbanističko – tehnički uslovi su informacija Programa privremenih objekata za teritoriju Glavnog grada za period 2025–2030. godine i na osnovu njih se ne stiče nikakvo pravo, već predstavljaju sastavni dio dokumentacije.

DOSTAVLJENO:

- "Tobacco S Press" d. o. o.,
  Ulica Josipa Broza Tita br. 29;
- Uprava za inspekcijske poslove Glavnog grada;
- a/a.

OBRAĐIVAČI URBANISTIČKO-TEHNIČKIH USLOVA

Samostalni savjetnik I Aleksandra Mitrović, Spec. sci. građ. **ŠEFICA ODJELJENJA ZA UPRAVNO-PRAVNE POSLOVE** **Marina Bulatović, dipl.ecc.**	Potpis obrađivača:

OVLAŠĆENO SLUŽBENO LICE

Srđan Pavlović, dipl. pravnik **V. D. SEKRETARA**	**Potpis ovlašćenog službenog lica:** **M.P.**

PRILOZI
• Skica – položaj privremenog objekta – kiosk u sastavu autobuskog stajališta na terenu.

CRNA GORA
GLAVNI GRAD PODGORICA
SEKRETARIJAT ZA KOMUNALNE POSLOVE

Rimski trg 50, 81000 Podgorica, Crna Gora
tel: +382 20 235-184, 235-186
email: sekretarijat.kps@podgorica.me
www.podgorica.me

Broj: UPI 04-332/25-5387 22. jul 2026. godine

Tip privremenog objekta: Reklamna tenda u sastavu kioska na stanici javnog gradskog prevoza
Zona: II
Lokacija: Ulica Aerodromska
Katastarska parcela br.: 8094/1
K.O.: Podgorica III



Tehnička obrada:
Aleksandra Mitrović, Spec.sci.građ.

CRNA GORA
GLAVNI GRAD PODGORICA
SEKRETARIJAT ZA KOMUNALNE POSLOVE

Rimski trg 50, 81000 Podgorica, Crna Gora
tel: +382 20 235-184, 235-186
email: sekretarijat.kps@podgorica.me
www.podgorica.me

Broj: UPI 04-332/25-5388
Podgorica, 15. 7. 2026. godine

TS136

Sekretarijat za komunalne poslove, na osnovu člana 116 i 74 Zakona o planiranju prostora i izgradnji objekata ("Službeni list CG", br. 64/17, 44/18, 63/18, 11/19, 82/20, 86/22, 04/23, 19/25 i 91/25), a u vezi sa članom 146 stav 5 Zakona o izgradnji objekata ("Službeni list CG", br. 19/25 i 92/25), Programa privremenih objekata na teritoriji Glavnog grada Podgorica od 2025-2030. godine ("Službeni list - opštinski propisi", br. 39/20, br. 38/22, 57/25), Pravilnika o bližim uslovima za postavljanje odnosno građenje privremenih objekata, uređaja i opreme ("Službeni list CG", br. 43/18, 76/18, 76/19, 09/24, 28/24) i podnijetog zahtjeva **"Tobacco S Press" d. o. o. iz Podgorice, JMBG/PIB 02983303, Ulica Josipa Broza Tita br. 29,** izdaje:

URBANISTIČKO-TEHNIČKE USLOVE

za izradu tehničke dokumentacije

za postavljanje **privremenog objekta – reklamna tenda u sastavu kioska na stanici javnog gradskog prevoza**, na lokaciji označenoj brojem **4 (Zona Ia)** u Programu privremenih objekata na teritoriji Glavnog grada Podgorica od 2025-2030. godine, na dijelu katastarskih parcela broj **2211/8, K.O. Podgorica II.**

PODNOSILAC ZAHTJEVA	**"Tobacco S Press" d. o. o.**

POSTOJEĆE STANJE

Prema Listu nepokretnosti - prepis broj 4733, K.O. Podgorica II, površina katastarske parcele broj 2211/8, iznosi 4 184,07 m² ista je u svojini – Glavni grad Podgorica.

PLANIRANO STANJE

Namjena parcele – odnosno lokacije:

Na dijelu katastarske parcele broj 2211/8, K.O. Podgorica II (Bulevar Stanka Dragojevića), predviđeno je postavljanje privremenog objekta namijenjenog za komunalno usluge i infrastrukturu – objekti i predmeti na stanici javnog gradskog prevoza. U okviru predmetne lokacije planirano je i postavljanje reklamne tende kao sastavnog dijela kioska.

Reklamni suncobran odnosno reklamna tenda su objekti koji su postavljeni na javnoj površini i na kojima je istaknut reklamni sadržaj. Tenda je slobodnostojeća konstrukcija sa odgovarajućim zastorom sa namjenom za zaštitu od sunca.

Tende moraju biti lako sklopive, a mogu se postaviti iznad ulaza u poslovne prostore ili kao samostojeći objekti.

Postavljaju se na način da ne narušavaju kvalitet oblikovnog izraza objekta, i da ne ometaju pješački i kolski saobraćaj. Reklamna tenda mora biti postavljena na način da ne zadire u kolovoz, odnosno da ne ugrožava bezbjedno odvijanje saobraćaja i

nesmetano korišćenje samog autobuskog stajališta, bez obzir na položaj kioska u odnosu na saobraćajnicu tj. u slučaju da zbog položaja privremenog objekta – objekti i predmeti na stanici javnog gradskog prevoza - nije obezbijeđena dovoljna širina između istog/autobuskog stajališta i kolovoza, reklamna tenda ne može biti postavljna tako da svojim gabaritima zalazi u prostor kolovoza.

Način pričvršćivanja za tlo:
• montažno-demontažni privremeni objekat.

Materijali:
• postavlja se na metalnu konstrukciju i izrađuje se od impregniranog, plastificiranog ili drugog vodonepropusnog platna.

Uslovi oblikovanja:
• na lokacijama koje su povezane ili su na malom prostornom rastojanju postavljaju se jednoobrazne tende u pogledu veličine, oblika, boje i materijalizacije;
• tende iznad ulaza u poslovne prostore, hotele, ulaze zgrada i sl. je moguće postaviti u bež boji RAL 9010, RAL 5002 ili kombinacija dvije boje RAL 9010 i 5002 u vidu pruga sa karnerima na kraju;
• čeličnu ili aluminijumsku podkonstrukciju raditi u boji RAL 9010 ili 7016;
• slobodnostojeću tendu je moguće postaviti u bež boji RAL 9010;
• na obodima suncobrana ili tendi može biti ispisan teks ukoliko za tim ima potrebe u boji RAL 1015, 7032, 5002 ili 7016 i 9004 koristiti samo ukoliko se reklamni tekst ispisuje u konturama.

USLOVI I MJERE ZAŠTITE PRIRODE I ŽIVOTNE SREDINE

Izrada Programa privremenih objekata na teritoriji Glavnog grada Podgorice za period 2025 - 2030. godine i odabir lokacija za pozicioniranje privremenih objekata usmjeren je na zaštitu prirode i životne sredine, poštujući smjernice i ograničenja propisana prostorno-planskom dokumentacijom i smjernicama iz oblasti zaštite životne sredine.

Zakonski i drugi uslovi, zabrane i ograničenja koji su vezani za zaštićena područja i sam karakter susjednog prostora koji je u zahvatu Programa, definišu karakter i način primjene bioloških, tehničkih i tehnoloških mjera zaštite prirode.

Sistem zaštite na području Glavnog grada Podgorica treba da bude cjelovit, odnosno da objedini mjere očuvanja predjela (ekološkog i oblikovanog), održavanja autohtonog prirodnog i stvorenog ambijenta, zaštitu od elementarnih nepogoda, kao i preduslove za uspješno organizovanje zaštite korisnika. Navedene mjere ne treba da se ograniče na uspostavljanje zabrana, već da budu takve prirode da korisnici neposredno učestvuju u njihovom sprovođenju.

Koncept zaštite prirode zasnovan je na primjeni modela održivog razvoja, koji je usklađen sa lokalnim uslovima i zasnovan na novim karakteristikama prostora. Razvoj mora biti kompatibilan sa ekološkim karakteristikama prostora i mora ih uvažavati, u cilju očuvanja kvaliteta prirode i životne sredine.

Pri realizaciji svih sadržaja treba težiti postizanju balansa između očuvanja postojećih vrijednosti i razvoja u značajnoj mjeri neiskorišćenih potencijala.

Mjere zaštite odnose se na očuvanje prirodnih ekosistema i definisane su na osnovu analize stanja prirodne sredine i prihvatnog kapaciteta razmatranog područja. Zaštita će se sprovoditi primjenom mjera zaštite životne sredine, pravilima izgradnje i uređenja koja su data ovim Programom i u skladu sa zakonima i propisima iz ove oblasti.

Očuvanje kvaliteta vazduha na ovom području ostvariti izborom adekvatnog energetskog goriva. Zaštitu voda od zagađivanja ostvariti organizacijom kontrole kvaliteta vode i prečišćavanjem

otpadnih voda na mjestu nastajanja, primjenom tehničko-tehnoloških mjera.

Očuvanje i zaštita šumskog zemljišta sprovodiće se kroz prioritetnu aktivnost na sprovođenju rekultivacije degradiranog zemljišta u zonama izvršene sječe i uz puteve; kontrolisanom sječom autohtonih šumskih sastojina; određivanjem granica područja privremenih objekata, kako bi se spriječila nekontrolisana gradnja.

Mjere upravljanja otpadom sprovoditi od mjesta nastajanja selektivnim odlaganjem, prikupljanjem i evakuacijom u skladu sa propisima. Građevinski otpad takođe sakupljati i evakuisati odvojeno, izdvajajući naročito opasni građevinski otpad.

Zaštitu od buke u životnoj sredini zasnivati na poštovanju graničnih vrijednosti nivoa buke u skladu sa Pravilnikom o graničnim vrijednostima nivoa buke u životnoj sredini ("Sl. list CG", br. 75/06). Mjerama za sprječavanje i zaštitu od elementarnih nepogoda (zemljotresa, atmosferskih nepogoda – olujni vjetrovi, odronjavanja i klizanja zemljišta, suše, požara i eksplozija, saobraćajnih i drugih nezgoda) obuhvatiti preventivne mjere kojima se sprječavaju nepogode ili ublažava njihovo dejstvo, mjere koje se podrazumijevaju u slučaju neposredne opasnosti od elementarne nepogode, mjere zaštite kada nastupe nepogode, kao i mjere ublažavanja i otklanjanja neposrednih posljedica nastalih dejstvom nepogoda.
Mjere zaštite od požara i eksplozija sprovoditi poštovanjem propisanih udaljenja između objekata različitih namjena (dalekovod, bazna stanica); izgradnjom saobraćajnica propisane širine tako da omoguće prolaz vatrogasnim vozilima do objekta, manevrisanje vatrogasnih vozila, kao i nesmetani saobraćajni tok; uključivanjem šumskih površina sa područja ovog Programa u izradu planova zaštite od požara.

Zaštitu od zemljotresa sprovoditi primjenom građevinskih i tehničkih mjera u skladu sa uslovima aseizmičke gradnje: primjenjivati adekvatne mjere za obezbjeđenje stabilnosti terena (padine) i susjednih objekta; pri izradi tehničke dokumentacije obavezna je izrada geomehaničkog elaborata u skladu sa propisima.

U okviru raspoloživih mehanizama za zaštitu životne sredine koji se koriste prilikom sprovođenja programa, odnosno izgradnje objekata, kao obavezne, treba da se sprovode mjere iz važećih zakonskih propisa, prvenstveno:
- Zakon o zaštiti prirode („Sl. list CG", br. 54/16, 084/24);
- Zakon o životnoj sredini („Sl. list CG", br. 52/16, 073/19, 084/24);
- Zakon o procjeni uticaja na životnu sredinu („Sl. list CG", br. 75/18, 084/24);
- Zakon o vodama („Sl. list RCG", br. 27/07 i "Sl. list CG", br. 073/10, 32/11, 047/11, 48/15, 52/16, 055/16, 002/17, 080/17, 84/18 i 084/24);
- Zakon o zaštiti vazduha („Sl. list CG" br. 25/10, 040/11, 43/15, 073/19, 084/24);
- Zakon o upravljanju otpadom („Sl. list CG", br. 034/24, 092/24);
- Zakon o zaštiti od buke u životnoj sredini („Sl. list CG", br. 28/11, 1/14);
- Program o usklađivanju pojedinih privrednih grana sa Zakonom o integrisanom sprečavanju i kontroli zagađivanja životne sredine („Sl. list CG", br. 019/12, 003/14, 010/16);
- Zakon o komunalnim djelatnostima („Sl. list CG", br. 55/16, 074/16, 002/18, 66/19, 140/22, 084/24);
- Zakon o zaštiti i spašavanju („Sl. list CG", br. 013/07, 005/08, 086/09, 32/11, 54/16, 146/21 i 003/23);
- Zakon o zaštiti i zdravlju na radu („Sl. list CG", br. 34/14, 44/18 i 084/24);
- Zakon o prevozu opasnih materija („Sl. list CG", br. 33/14, 13/18 i 084/24).

Prilikom izrade tehničke dokumentacije poštovati Uredbu o projektima za koje se vrši procjena uticaja zahvata na životnu sredinu („Sl. list RCG", br. 20/07, „Sl. list CG", br. 47/13, 53/14 i 37/18).

Podaci o postojećim zaštićenim područjima sa prostornim rasporedom, uključujući područja planirana za zaštitu ili su u postupku stavljanja pod zaštitu, kao i podaci o (budućim) područjima ekološke mreže i sa njima povezanim značajnim tipovima staništa u okviru granica zahvata ovog Programa, gravitiraju Nacionalni park „Skadarsko jezero"; rezervati prirode: Manastirska tapija, Pančeva oka, Crni žar i pećina Magara; Spomenik prirode „kanjon Cijevna" i Park prirode „Komovi", Spomenik prirode „Park šuma Gorica" i Park prirode „Dolina rijeke Zete", kao i potencijalno zaštićena područja – područje Sitnica-Mareza-Velje brdo i sliv Morače sa pritokama

- Ribnica, Zeta (od Krivog mosta do granica planskog područja Podgorice).

Podaci o ustanovljenim režimima, zonama i mjerama zaštite i korišćenja prirodnih resursa i dobara u okviru granica zahvata Programa – za zonu zahvata predmetnog Plana važe režimi zaštite koji se odnose na sljedeće kategorije zaštićenih područja: Spomenik prirode, Park prirode i Nacionalni park koji gravitiraju predmetnom Planu.

Uslovi, zabrane i ograničenja pod kojima se radnje, aktivnosti i djelatnost mogu realizovati u okviru granica u dijelu zahvata Programa:

– Opšti uslovi, zabrane i ograničenja koji su utvrđeni u odgovarajućim: (i) propisima: Zakon o životnoj sredini, Zakon o vodama, Zakon o zaštiti vazduha, Zakon o upravljanju otpadom, Zakon o procjeni uticaja na životnu sredinu i dr, (ii) prostorno-planskim dokumentima višeg reda – Prostornim planom Crne Gore (2008), (iii) sektorskim politikama, strategijama, programima i planovima u kojima su utvrđeni uslovi, zabrane i ograničenja vezani za zonu zahvata predmetnih planova (Nacionalnom strategijom održivog razvoja (2016), Nacionalnom strategijom biodiverziteta sa Akcionim planom za period 2016-2020, ako i lokalnim – opštinskim strateškim i planskim dokumentima.

– Opšti uslovi, zabrane i ograničenja koji su utvrđeni u Zakonu o zaštiti prirode u pogledu: planiranja održivog korišćenja prostora i prirodnih resursa; zaštite biološke, geološke i predione raznovrsnosti; mjere zaštite i očuvanje prirode; izbjegavanje oštećenja prirode; zaštite i očuvanja zaštićenih divljih vrsta biljaka, životinja i gljiva.

– Posebni uslovi, zabrane i ograničenja zaštite prirode koji su vezani za planiranje – izbor lokacija i definisanje vrsta i kapaciteta privremenih građevinskih objekata u zoni zahvata predmetnog Programa, a odnose se na: (i) izbor mikrolokacija novih privremenih objekata van zone zaštićenih područja; (ii) nedozvoljenu gradnju objekata koji zbog svojih karakteristika (način izgradnje, vrsta, veličina/kapacitet, tehnologija i sl.) mogu da oštete ili imaju uticaj na prirodne vrijednosti zaštićenih područja.

USLOVI I MJERE ZAŠTITE NEPOKRETNIH KULTURNIH DOBARA I NJIHOVE ZAŠTIĆENE OKOLINE

U postupku sprovođenja Programa privremenih objekata na teritoriji Glavnog grada Podgorica potrebno je obezbijediti zaštitu kulturnih dobara i njihove okoline, na način kojim se poštuje njihov integritet i status i dosljedno sprovode mjere zaštite.

Programom nijesu predviđene intervencije na kulturnim dobrim, kao ni intervencije kojima se direktno utiče na stanje kulturnih dobara.

Pri realizaciji privremenih objekata u okviru zaštićene okoline kulturnih dobara potrebno je obezbijediti očuvanje njihovog integriteta, kulturno-istorijskih i ambijentalnih vrijednosti, sprječavanjem aktivnosti kojima se može uticati na izgled, svojstvo, osobenost, značenje ili značaj kulturnog dobra.

Ukoliko se prilikom iskopa terena za potrebe postavljanja i izgradnje privremenih objekata, naiđe na arheološke ili druge nalaze, koji mogu biti kulturno dobro, obavezno je prekinuti radove, obavijestiti organ uprave nadležan za zaštitu kulturnih dobara, kako bi se izvršila neophodna istraživanja i druge radnje i aktivnosti u skladu sa članom 87 i 88 Zakona o zaštiti kulturnih dobara („Sl. list CG", br. 49/10, 40/11, 44/17, 18/19, 84/24 i 92/25).

Postupak realizacije Programa sprovoditi tako da se ne zadire u zonu kulturnih dobara i njihove zaštićene okoline u skladu sa Zakonom o zaštiti kulturnih dobara ("Sl. list CG", br. 49/10, 40/11, 44/17, 18/19 i 84/24).

U postupku definisanja urbanističko-tehničkih uslova za privremene objekte u kontaktu sa kulturnim dobrom potrebno je pribaviti uslove Uprave za zaštitu kulturnih dobara.

U predloženoj zaštićenoj okolini kulturnih dobara onemogućiti gradnju kojom se narušava prostorni i vizuelni integritet cjeline. U predloženoj zaštićenoj okolini ne graditi objekte većih visina ili visoke gustine izgrađenosti, kao ni infrastrukturne objekte većih dimenzija.

USLOVI ZA LICA SMANJENE POKRETLJIVOSTI I LICA SA INVALIDITETOM

Tehničkom dokumentacijom obezbijediti prilaz i upotrebu objekta/objekata licima smanjene pokretljivosti u skladu sa članom 30 Zakona o izgradnji objekata i Pravilnikom o bližim uslovima i načinu prilagođavanja objekata za pristup i kretanje lica smanjene pokretljivosti i lica sa invaliditetom ("Službeni list CG", br. 41/25).

INFRASTRUKTURNI USLOVI

Uslovi priključenja na tehničku infrastrukturu

•Tehnička infrastruktura podrazumijeva kompletnu opremljenost u skladu sa najvišim standardima i važećom regulativom;
• Prilikom izrade tehničke dokumentacije pribaviti tehničke uslove za relevantnu infrastrukturu od nadležnog organa.

Uslovi za priključenje privremenih objekata na infrastrukturu i posebni tehnički uslovi

Vodovodne i kanalizacione, elektro i tk instalacije u privremenom objektu i izvan njega projektovati u skladu sa važećim propisima i standardima. Priključenje na postojeće infrastrukturne sisteme projektovati prema uslovima dobijenim od nadležnih javnih preduzeća.

Saobraćajni uslovi

Lokacija na koju se postavlja privremeni objekat/objekti mora imati obezbijeđen pristup sa javne površine, osim lokacija sa pokretnim i plutajućim privremenim objektima ili otvorenoj površini u funkciji privremenog objekta.
Izuzetno, lokacije koje nemaju mogućnost obezbijeđenja kolskog pristupa, može se obezbijediti samo pješački pristup sa javne površine uz obezbijeđenje prava službenosti prolaza.

Uslovi za odvoženje čvrstog otpada

Na lokacijama obezbijediti uslove za upravljanje komunalnim otpadom u skladu sa Planom upravljanja otpadom i lokalnim normativnim aktima, a upravljanje ambalažnim, opasnim i ostalim vrstama otpada konkretnog tehnološkog postupka u skladu sa važećom zakonskom regulativom. Mjesta za odlaganje otpada predvidjeti na lokaciji za postavljanje privremenog objekta. Mjesta u objektu ili niše za otpad kao i njihov broj predvidjeti u skladu sa važećim propisima i standardima, odnosno u saradnji sa nadležnim komunalnim preduzećem.

Posebni uslovi

U slučaju da se u okviru navedene lokacije nalazi određeni zaštitni pojas (putni i/ili željeznička infrastruktura, objekti energetike, vodoizvorišta, objekti odbrane, objekti sanitarne zaštite i sl.) neophodno je postupiti u skladu sa važećim propisima i standardima.

POTREBA IZRADE URBANISTIČKOG RJEŠENJA

Tehnička dokumentacija:

- **fotodokumentacija;**
- **idejno rješenje;**
- **revidovan glavni projekat za tendu površine preko 30 m^2;**
- **saglasnost glavnog gradskog arhitekte na izgled ispod 30 m^2.**

POTREBA PRIBAVLJANJA SAGLASNOSTI GLAVNOG GRADSKOG ARHITEKTE

Shodno članu 117 Zakona o planiranju prostora i izgradnji objekata, odredba stava 2 tačka 4 ovog člana, **potrebna saglasnost Glavnog gradskog arhitekte na izgled reklamne tende** (saglasnost iz člana 87 stav 7 Zakona o planiranju prostora i izgradnji objekta).

VREMENSKI PERIOD NA KOJI SE IZDAJU PREDMETNI UTU

Ovi uslovi važe za period od 3. 12. 2025. godine do 7. 12. 2027. godine.

NAPOMENA:

Shodno članu 117 Zakona o planiranju prostora i izgradnji objekata, korisnik je dužan da 15 dana prije postavljanja privremenog objekta, dostavi prijavu postavljanja privremenog objekta Upravi za inspekcijske poslove Glavnog grada sa ovim urbanističko-tehničkim uslovima, Tehničkom dokumentacijom, kao i važećim Ugovorom o zakupu zemljišta sklopljenim sa Direkcijom za imovinu Glavnog grada – Podgorice (br. 13-421/22-7- 4 od 7. 12. 2022. godine).

Urbanističko – tehnički uslovi su informacija Programa privremenih objekata za teritoriju Glavnog grada za period 2025–2030. godine i na osnovu njih se ne stiče nikakvo pravo, već predstavljaju sastavni dio dokumentacije.

DOSTAVLJENO:

- "Tobacco S Press" d. o. o.,
  Ulica Josipa Broza Tita br. 29;
- Uprava za inspekcijske poslove Glavnog grada;
- a/a.

OBRAĐIVAČI URBANISTIČKO-TEHNIČKIH USLOVA

Samostalni savjetnik I Aleksandra Mitrović, Spec. sci. građ. **ŠEFICA ODJELJENJA ZA UPRAVNO-PRAVNE POSLOVE** **Marina Bulatović, dipl.ecc.**	Potpis obrađivača:

OVLAŠĆENO SLUŽBENO LICE

Srđan Pavlović, dipl. pravnik **V. D. SEKRETARA**	**Potpis ovlašćenog službenog lica:** **M.P.**

PRILOZI
• Skica – položaj privremenog objekta – kiosk u sastavu autobuskog stajališta na terenu.

CRNA GORA
GLAVNI GRAD PODGORICA
SEKRETARIJAT ZA KOMUNALNE POSLOVE

Rimski trg 50, 81000 Podgorica, Crna Gora
tel: +382 20 235-184, 235-186
email: sekretarijat.kps@podgorica.me
www.podgorica.me

Broj: UPI 04-332/25-5388 9. jul 2026. godine

Tip privremenog objekta: Reklamna tenda u sastavu kioska na stanici javnog gradskog prevoza
Zona: Ia
Lokacija: Bulevar Stanka Dragojevića
Katastarska parcela br.: 2211/8
K.O.: Podgorica II

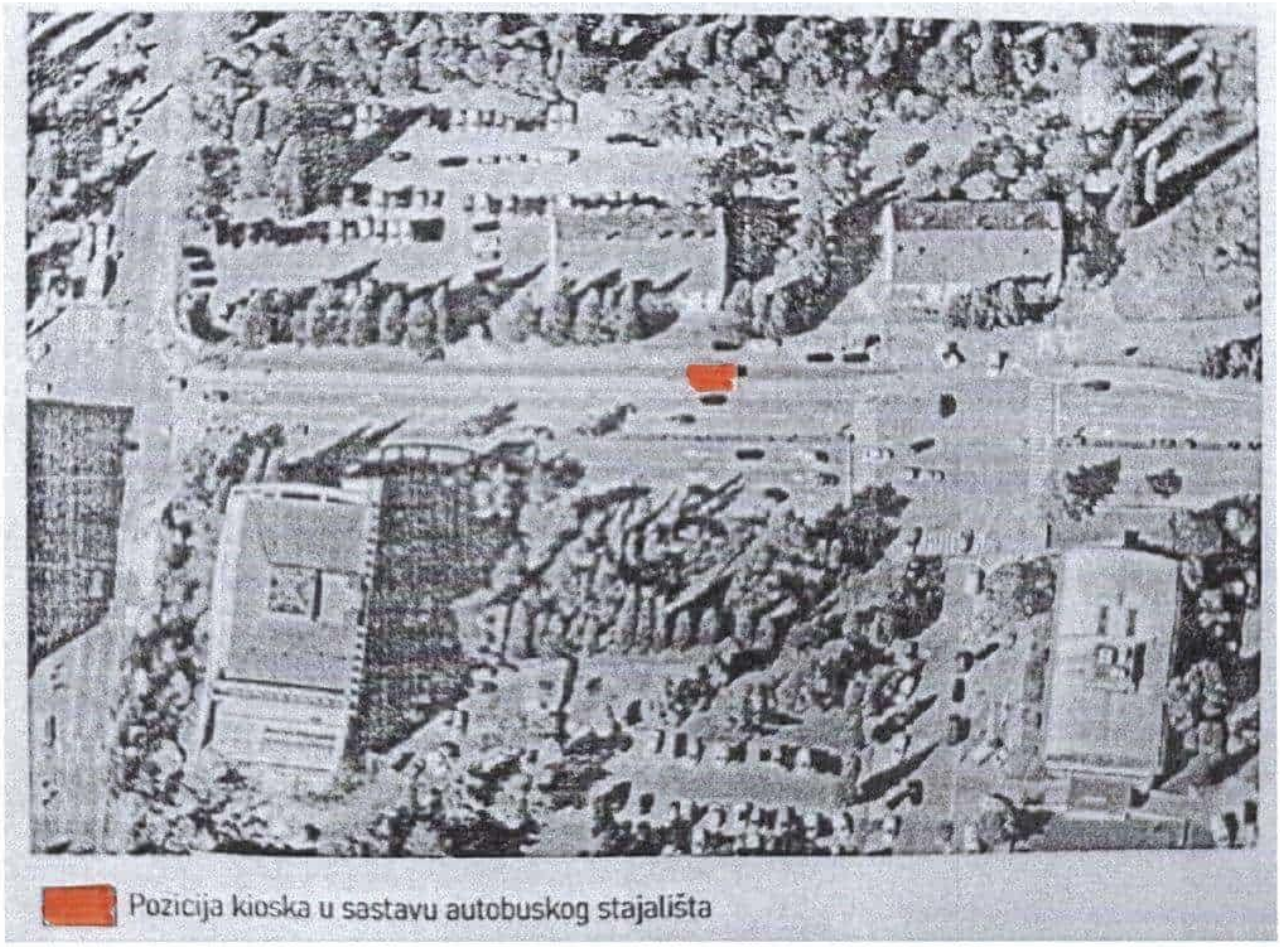

Tehnička obrada:
Aleksandra Mitrović, Spec.sci.građ.

CRNA GORA
GLAVNI GRAD PODGORICA
SEKRETARIJAT ZA KOMUNALNE POSLOVE

Rimski trg 50, 81000 Podgorica, Crna Gora
tel: +382 20 235-184, 235-186
email: sekretarijat.kps@podgorica.me
www.podgorica.me

Broj: UPI 04-332/25-5389
Podgorica, 15. 7. 2026. godine

TS1137

Sekretarijat za komunalne poslove, na osnovu člana 116 i 74 Zakona o planiranju prostora i izgradnji objekata ("Službeni list CG", br. 64/17, 44/18, 63/18, 11/19, 82/20, 86/22, 04/23, 19/25 i 91/25), a u vezi sa članom 146 stav 5 Zakona o izgradnji objekata ("Službeni list CG", br. 19/25 i 92/25), Programa privremenih objekata na teritoriji Glavnog grada Podgorica od 2025-2030. godine ("Službeni list - opštinski propisi", br. 39/20, br. 38/22, 57/25), Pravilnika o bližim uslovima za postavljanje odnosno građenje privremenih objekata, uređaja i opreme ("Službeni list CG", br. 43/18, 76/18, 76/19, 09/24, 28/24) i podnijetog zahtjeva **"Tobacco S Press" d. o. o. iz Podgorice, JMBG/PIB 02983303, Ulica Josipa Broza Tita br. 29,** izdaje:

URBANISTIČKO-TEHNIČKE USLOVE

za izradu tehničke dokumentacije

za postavljanje **privremenog objekta – reklamna tenda u sastavu kioska na stanici javnog gradskog prevoza**, na lokaciji označenoj brojem **5 (Zona Ia)** u Programu privremenih objekata na teritoriji Glavnog grada Podgorica od 2025-2030. godine, na dijelu katastarskih parcela broj **4150/1, K.O. Podgorica II.**

PODNOSILAC ZAHTJEVA	**"Tobacco S Press" d. o. o.**

POSTOJEĆE STANJE

Prema Listu nepokretnosti - prepis broj 603, K.O. Podgorica II, površina katastarske parcele broj 4150/1, iznosi 12 336,36 m² ista je na raspolaganju – Glavni grad Podgorica.

PLANIRANO STANJE

Namjena parcele – odnosno lokacije:

Na dijelu katastarske parcele broj 4150/1, K.O. Podgorica II (Bulevar Stanka Dragojevića), predviđeno je postavljanje privremenog objekta namijenjenog za komunalno usluge i infrastrukturu – objekti i predmeti na stanici javnog gradskog prevoza. U okviru predmetne lokacije planirano je i postavljanje reklamne tende kao sastavnog dijela kioska.

Reklamni suncobran odnosno reklamna tenda su objekti koji su postavljeni na javnoj površini i na kojima je istaknut reklamni sadržaj. Tenda je slobodnostojeća konstrukcija sa odgovarajućim zastorom sa namjenom za zaštitu od sunca.

Tende moraju biti lako sklopive, a mogu se postaviti iznad ulaza u poslovne prostore ili kao samostojeći objekti.

Postavljaju se na način da ne narušavaju kvalitet oblikovnog izraza objekta, i da ne ometaju pješački i kolski saobraćaj. Reklamna tenda mora biti postavljena na način da ne zadire u kolovoz, odnosno da ne ugrožava bezbjedno odvijanje saobraćaja i

nesmetano korišćenje samog autobuskog stajališta, bez obzir na položaj kioska u odnosu na saobraćajnicu tj. u slučaju da zbog položaja privremenog objekta – objekti i predmeti na stanici javnog gradskog prevoza - nije obezbijeđena dovoljna širina između istog/autobuskog stajališta i kolovoza, reklamna tenda ne može biti postavljna tako da svojim gabaritima zalazi u prostor kolovoza.

Način pričvršćivanja za tlo:
• montažno-demontažni privremeni objekat.

Materijali:
• postavlja se na metalnu konstrukciju i izrađuje se od impregniranog, plastificiranog ili drugog vodonepropusnog platna.

Uslovi oblikovanja:
• na lokacijama koje su povezane ili su na malom prostornom rastojanju postavljaju se jednoobrazne tende u pogledu veličine, oblika, boje i materijalizacije;
• tende iznad ulaza u poslovne prostore, hotele, ulaze zgrada i sl. je moguće postaviti u bež boji RAL 9010, RAL 5002 ili kombinacija dvije boje RAL 9010 i 5002 u vidu pruga sa karnerima na kraju;
• čeličnu ili aluminijumsku podkonstrukciju raditi u boji RAL 9010 ili 7016;
• slobodnostojeću tendu je moguće postaviti u bež boji RAL 9010;
• na obodima suncobrana ili tendi može biti ispisan teks ukoliko za tim ima potrebe u boji RAL 1015, 7032, 5002 ili 7016 i 9004 koristiti samo ukoliko se reklamni tekst ispisuje u konturama.

USLOVI I MJERE ZAŠTITE PRIRODE I ŽIVOTNE SREDINE

Izrada Programa privremenih objekata na teritoriji Glavnog grada Podgorice za period 2025 - 2030. godine i odabir lokacija za pozicioniranje privremenih objekata usmjeren je na zaštitu prirode i životne sredine, poštujući smjernice i ograničenja propisana prostorno-planskom dokumentacijom i smjernicama iz oblasti zaštite životne sredine.

Zakonski i drugi uslovi, zabrane i ograničenja koji su vezani za zaštićena područja i sam karakter susjednog prostora koji je u zahvatu Programa, definišu karakter i način primjene bioloških, tehničkih i tehnoloških mjera zaštite prirode.

Sistem zaštite na području Glavnog grada Podgorica treba da bude cjelovit, odnosno da objedini mjere očuvanja predjela (ekološkog i oblikovanog), održavanja autohtonog prirodnog i stvorenog ambijenta, zaštitu od elementarnih nepogoda, kao i preduslove za uspješno organizovanje zaštite korisnika. Navedene mjere ne treba da se ograniče na uspostavljanje zabrana, već da budu takve prirode da korisnici neposredno učestvuju u njihovom sprovođenju.

Koncept zaštite prirode zasnovan je na primjeni modela održivog razvoja, koji je usklađen sa lokalnim uslovima i zasnovan na novim karakteristikama prostora. Razvoj mora biti kompatibilan sa ekološkim karakteristikama prostora i mora ih uvažavati, u cilju očuvanja kvaliteta prirode i životne sredine.

Pri realizaciji svih sadržaja treba težiti postizanju balansa između očuvanja postojećih vrijednosti i razvoja u značajnoj mjeri neiskorišćenih potencijala.

Mjere zaštite odnose se na očuvanje prirodnih ekosistema i definisane su na osnovu analize stanja prirodne sredine i prihvatnog kapaciteta razmatranog područja. Zaštita će se sprovoditi primjenom mjera zaštite životne sredine, pravilima izgradnje i uređenja koja su data ovim Programom i u skladu sa zakonima i propisima iz ove oblasti.

Očuvanje kvaliteta vazduha na ovom području ostvariti izborom adekvatnog energetskog goriva. Zaštitu voda od zagađivanja ostvariti organizacijom kontrole kvaliteta vode i prečišćavanjem

otpadnih voda na mjestu nastajanja, primjenom tehničko-tehnoloških mjera.

Očuvanje i zaštita šumskog zemljišta sprovodiće se kroz prioritetnu aktivnost na sprovođenju rekultivacije degradiranog zemljišta u zonama izvršene sječe i uz puteve; kontrolisanom sječom autohtonih šumskih sastojina; određivanjem granica područja privremenih objekata, kako bi se spriječila nekontrolisana gradnja.

Mjere upravljanja otpadom sprovoditi od mjesta nastajanja selektivnim odlaganjem, prikupljanjem i evakuacijom u skladu sa propisima. Građevinski otpad takođe sakupljati i evakuisati odvojeno, izdvajajući naročito opasni građevinski otpad.

Zaštitu od buke u životnoj sredini zasnivati na poštovanju graničnih vrijednosti nivoa buke u skladu sa Pravilnikom o graničnim vrijednostima nivoa buke u životnoj sredini ("Sl. list CG", br. 75/06). Mjerama za sprječavanje i zaštitu od elementarnih nepogoda (zemljotresa, atmosferskih nepogoda – olujni vjetrovi, odronjavanja i klizanja zemljišta, suše, požara i eksplozija, saobraćajnih i drugih nezgoda) obuhvatiti preventivne mjere kojima se sprječavaju nepogode ili ublažava njihovo dejstvo, mjere koje se podrazumijevaju u slučaju neposredne opasnosti od elementarne nepogode, mjere zaštite kada nastupe nepogode, kao i mjere ublažavanja i otklanjanja neposrednih posljedica nastalih dejstvom nepogoda.
Mjere zaštite od požara i eksplozija sprovoditi poštovanjem propisanih udaljenja između objekata različitih namjena (dalekovod, bazna stanica); izgradnjom saobraćajnica propisane širine tako da omoguće prolaz vatrogasnim vozilima do objekta, manevrisanje vatrogasnih vozila, kao i nesmetani saobraćajni tok; uključivanjem šumskih površina sa područja ovog Programa u izradu planova zaštite od požara.

Zaštitu od zemljotresa sprovoditi primjenom građevinskih i tehničkih mjera u skladu sa uslovima aseizmičke gradnje: primjenjivati adekvatne mjere za obezbjeđenje stabilnosti terena (padine) i susjednih objekta; pri izradi tehničke dokumentacije obavezna je izrada geomehaničkog elaborata u skladu sa propisima.

U okviru raspoloživih mehanizama za zaštitu životne sredine koji se koriste prilikom sprovođenja programa, odnosno izgradnje objekata, kao obavezne, treba da se sprovode mjere iz važećih zakonskih propisa, prvenstveno:
- Zakon o zaštiti prirode („Sl. list CG", br. 54/16, 084/24);
- Zakon o životnoj sredini („Sl. list CG", br. 52/16, 073/19, 084/24);
- Zakon o procjeni uticaja na životnu sredinu („Sl. list CG", br. 75/18, 084/24);
- Zakon o vodama („Sl. list RCG", br. 27/07 i "Sl. list CG", br. 073/10, 32/11, 047/11, 48/15, 52/16, 055/16, 002/17, 080/17, 84/18 i 084/24);
- Zakon o zaštiti vazduha („Sl. list CG" br. 25/10, 040/11, 43/15, 073/19, 084/24);
- Zakon o upravljanju otpadom („Sl. list CG", br. 034/24, 092/24);
- Zakon o zaštiti od buke u životnoj sredini („Sl. list CG", br. 28/11, 1/14);
- Program o usklađivanju pojedinih privrednih grana sa Zakonom o integrisanom sprečavanju i kontroli zagađivanja životne sredine („Sl. list CG", br. 019/12, 003/14, 010/16);
- Zakon o komunalnim djelatnostima („Sl. list CG", br. 55/16, 074/16, 002/18, 66/19, 140/22, 084/24);
- Zakon o zaštiti i spašavanju („Sl. list CG", br. 013/07, 005/08, 086/09, 32/11, 54/16, 146/21 i 003/23);
- Zakon o zaštiti i zdravlju na radu („Sl. list CG", br. 34/14, 44/18 i 084/24);
- Zakon o prevozu opasnih materija („Sl. list CG", br. 33/14, 13/18 i 084/24).

Prilikom izrade tehničke dokumentacije poštovati Uredbu o projektima za koje se vrši procjena uticaja zahvata na životnu sredinu („Sl. list RCG", br. 20/07, „Sl. list CG", br. 47/13, 53/14 i 37/18).

Podaci o postojećim zaštićenim područjima sa prostornim rasporedom, uključujući područja planirana za zaštitu ili su u postupku stavljanja pod zaštitu, kao i podaci o (budućim) područjima ekološke mreže i sa njima povezanim značajnim tipovima staništa u okviru granica zahvata ovog Programa, gravitiraju Nacionalni park „Skadarsko jezero"; rezervati prirode: Manastirska tapija, Pančeva oka, Crni žar i pećina Magara; Spomenik prirode „kanjon Cijevna" i Park prirode „Komovi", Spomenik prirode „Park šuma Gorica" i Park prirode „Dolina rijeke Zete", kao i potencijalno zaštićena područja – područje Sitnica-Mareza-Velje brdo i sliv Morače sa pritokama

- Ribnica, Zeta (od Krivog mosta do granica planskog područja Podgorice).

Podaci o ustanovljenim režimima, zonama i mjerama zaštite i korišćenja prirodnih resursa i dobara u okviru granica zahvata Programa – za zonu zahvata predmetnog Plana važe režimi zaštite koji se odnose na sljedeće kategorije zaštićenih područja: Spomenik prirode, Park prirode i Nacionalni park koji gravitiraju predmetnom Planu.

Uslovi, zabrane i ograničenja pod kojima se radnje, aktivnosti i djelatnost mogu realizovati u okviru granica u dijelu zahvata Programa:

– Opšti uslovi, zabrane i ograničenja koji su utvrđeni u odgovarajućim: (i) propisima: Zakon o životnoj sredini, Zakon o vodama, Zakon o zaštiti vazduha, Zakon o upravljanju otpadom, Zakon o procjeni uticaja na životnu sredinu i dr, (ii) prostorno-planskim dokumentima višeg reda – Prostornim planom Crne Gore (2008), (iii) sektorskim politikama, strategijama, programima i planovima u kojima su utvrđeni uslovi, zabrane i ograničenja vezani za zonu zahvata predmetnih planova (Nacionalnom strategijom održivog razvoja (2016), Nacionalnom strategijom biodiverziteta sa Akcionim planom za period 2016-2020, ako i lokalnim – opštinskim strateškim i planskim dokumentima.

– Opšti uslovi, zabrane i ograničenja koji su utvrđeni u Zakonu o zaštiti prirode u pogledu: planiranja održivog korišćenja prostora i prirodnih resursa; zaštite biološke, geološke i predione raznovrsnosti; mjere zaštite i očuvanje prirode; izbjegavanje oštećenja prirode; zaštite i očuvanja zaštićenih divljih vrsta biljaka, životinja i gljiva.

– Posebni uslovi, zabrane i ograničenja zaštite prirode koji su vezani za planiranje – izbor lokacija i definisanje vrsta i kapaciteta privremenih građevinskih objekata u zoni zahvata predmetnog Programa, a odnose se na: (i) izbor mikrolokacija novih privremenih objekata van zone zaštićenih područja; (ii) nedozvoljenu gradnju objekata koji zbog svojih karakteristika (način izgradnje, vrsta, veličina/kapacitet, tehnologija i sl.) mogu da oštete ili imaju uticaj na prirodne vrijednosti zaštićenih područja.

USLOVI I MJERE ZAŠTITE NEPOKRETNIH KULTURNIH DOBARA I NJIHOVE ZAŠTIĆENE OKOLINE

U postupku sprovođenja Programa privremenih objekata na teritoriji Glavnog grada Podgorica potrebno je obezbijediti zaštitu kulturnih dobara i njihove okoline, na način kojim se poštuje njihov integritet i status i dosljedno sprovode mjere zaštite.

Programom nijesu predviđene intervencije na kulturnim dobrim, kao ni intervencije kojima se direktno utiče na stanje kulturnih dobara.

Pri realizaciji privremenih objekata u okviru zaštićene okoline kulturnih dobara potrebno je obezbijediti očuvanje njihovog integriteta, kulturno-istorijskih i ambijentalnih vrijednosti, sprječavanjem aktivnosti kojima se može uticati na izgled, svojstvo, osobenost, značenje ili značaj kulturnog dobra.

Ukoliko se prilikom iskopa terena za potrebe postavljanja i izgradnje privremenih objekata, naiđe na arheološke ili druge nalaze, koji mogu biti kulturno dobro, obavezno je prekinuti radove, obavijestiti organ uprave nadležan za zaštitu kulturnih dobara, kako bi se izvršila neophodna istraživanja i druge radnje i aktivnosti u skladu sa članom 87 i 88 Zakona o zaštiti kulturnih dobara („Sl. list CG", br. 49/10, 40/11, 44/17, 18/19, 84/24 i 92/25).

Postupak realizacije Programa sprovoditi tako da se ne zadire u zonu kulturnih dobara i njihove zaštićene okoline u skladu sa Zakonom o zaštiti kulturnih dobara ("Sl. list CG", br. 49/10, 40/11, 44/17, 18/19 i 84/24).

U postupku definisanja urbanističko-tehničkih uslova za privremene objekte u kontaktu sa kulturnim dobrom potrebno je pribaviti uslove Uprave za zaštitu kulturnih dobara.

U predloženoj zaštićenoj okolini kulturnih dobara onemogućiti gradnju kojom se narušava prostorni i vizuelni integritet cjeline. U predloženoj zaštićenoj okolini ne graditi objekte većih visina ili visoke gustine izgrađenosti, kao ni infrastrukturne objekte većih dimenzija.

USLOVI ZA LICA SMANJENE POKRETLJIVOSTI I LICA SA INVALIDITETOM

Tehničkom dokumentacijom obezbijediti prilaz i upotrebu objekta/objekata licima smanjene pokretljivosti u skladu sa članom 30 Zakona o izgradnji objekata i Pravilnikom o bližim uslovima i načinu prilagođavanja objekata za pristup i kretanje lica smanjene pokretljivosti i lica sa invaliditetom ("Službeni list CG", br. 41/25).

INFRASTRUKTURNI USLOVI

Uslovi priključenja na tehničku infrastrukturu

•Tehnička infrastruktura podrazumijeva kompletnu opremljenost u skladu sa najvišim standardima i važećom regulativom;
• Prilikom izrade tehničke dokumentacije pribaviti tehničke uslove za relevantnu infrastrukturu od nadležnog organa.

Uslovi za priključenje privremenih objekata na infrastrukturu i posebni tehnički uslovi

Vodovodne i kanalizacione, elektro i tk instalacije u privremenom objektu i izvan njega projektovati u skladu sa važećim propisima i standardima. Priključenje na postojeće infrastrukturne sisteme projektovati prema uslovima dobijenim od nadležnih javnih preduzeća.

Saobraćajni uslovi

Lokacija na koju se postavlja privremeni objekat/objekti mora imati obezbijeđen pristup sa javne površine, osim lokacija sa pokretnim i plutajućim privremenim objektima ili otvorenoj površini u funkciji privremenog objekta.
Izuzetno, lokacije koje nemaju mogućnost obezbijeđenja kolskog pristupa, može se obezbijediti samo pješački pristup sa javne površine uz obezbijeđenje prava službenosti prolaza.

Uslovi za odvoženje čvrstog otpada

Na lokacijama obezbijediti uslove za upravljanje komunalnim otpadom u skladu sa Planom upravljanja otpadom i lokalnim normativnim aktima, a upravljanje ambalažnim, opasnim i ostalim vrstama otpada konkretnog tehnološkog postupka u skladu sa važećom zakonskom regulativom. Mjesta za odlaganje otpada predvidjeti na lokaciji za postavljanje privremenog objekta. Mjesta u objektu ili niše za otpad kao i njihov broj predvidjeti u skladu sa važećim propisima i standardima, odnosno u saradnji sa nadležnim komunalnim preduzećem.

Posebni uslovi

U slučaju da se u okviru navedene lokacije nalazi određeni zaštitni pojas (putni i/ili željeznička infrastruktura, objekti energetike, vodoizvorišta, objekti odbrane, objekti sanitarne zaštite i sl.) neophodno je postupiti u skladu sa važećim propisima i standardima.

POTREBA IZRADE URBANISTIČKOG RJEŠENJA

Tehnička dokumentacija:

- **fotodokumentacija;**
- **idejno rješenje;**
- **revidovan glavni projekat za tendu površine preko 30 m^2;**
- **saglasnost glavnog gradskog arhitekte na izgled ispod 30 m^2.**

POTREBA PRIBAVLJANJA SAGLASNOSTI GLAVNOG GRADSKOG ARHITEKTE

Shodno članu 117 Zakona o planiranju prostora i izgradnji objekata, odredba stava 2 tačka 4 ovog člana, **potrebna saglasnost Glavnog gradskog arhitekte na izgled reklamne tende** (saglasnost iz člana 87 stav 7 Zakona o planiranju prostora i izgradnji objekta).

VREMENSKI PERIOD NA KOJI SE IZDAJU PREDMETNI UTU

Ovi uslovi važe za period od 3. 12. 2025. godine do 7. 12. 2027. godine.

NAPOMENA:

Shodno članu 117 Zakona o planiranju prostora i izgradnji objekata, korisnik je dužan da 15 dana prije postavljanja privremenog objekta, dostavi prijavu postavljanja privremenog objekta Upravi za inspekcijske poslove Glavnog grada sa ovim urbanističko-tehničkim uslovima, Tehničkom dokumentacijom, kao i važećim Ugovorom o zakupu zemljišta sklopljenim sa Direkcijom za imovinu Glavnog grada – Podgorice (br. 13-421/22-7-5 od 7. 12. 2022. godine).

Urbanističko – tehnički uslovi su informacija Programa privremenih objekata za teritoriju Glavnog grada za period 2025–2030. godine i na osnovu njih se ne stiče nikakvo pravo, već predstavljaju sastavni dio dokumentacije.

DOSTAVLJENO:

- "Tobacco S Press" d. o. o.,
  Ulica Josipa Broza Tita br. 29;
- Uprava za inspekcijske poslove Glavnog grada;
- a/a.

OBRAĐIVAČI URBANISTIČKO-TEHNIČKIH USLOVA

Samostalni savjetnik I Aleksandra Mitrović, Spec. sci. građ. **ŠEFICA ODJELJENJA ZA UPRAVNO-PRAVNE POSLOVE** **Marina Bulatović, dipl.ecc.**	Potpis obrađivača:

OVLAŠĆENO SLUŽBENO LICE

Srđan Pavlović, dipl. pravnik **V. D. SEKRETARA**	**Potpis ovlašćenog službenog lica:** **M.P.**

PRILOZI
• Skica – položaj privremenog objekta – kiosk u sastavu autobuskog stajališta na terenu.

CRNA GORA
GLAVNI GRAD PODGORICA
SEKRETARIJAT ZA KOMUNALNE POSLOVE

Rimski trg 50, 81000 Podgorica, Crna Gora
tel: +382 20 235-184, 235-186
email: sekretarijat.kps@podgorica.me
www.podgorica.me

Broj: UPI 04-332/25-5389

9. jul 2026. godine

Tip privremenog objekta: Reklamna tenda u sastavu kioska na stanici javnog gradskog prevoza

Zona: Ia
Lokacija: Bulevar Stanka Dragojevića
Katastarska parcela br.: 4150/1
K.O.: Podgorica II



Tehnička obrada:
Aleksandra Mitrović, Spec.sci.građ.

CRNA GORA
GLAVNI GRAD PODGORICA
SEKRETARIJAT ZA KOMUNALNE POSLOVE

Rimski trg 50, 81000 Podgorica, Crna Gora
tel: +382 20 235-184, 235-186
email: sekretarijat.kps@podgorica.me
www.podgorica.me

Broj: UPI 04-332/25-5390
Podgorica, 1. 7. 2026. godine

T5138

Sekretarijat za komunalne poslove, na osnovu člana 116 i 74 Zakona o planiranju prostora i izgradnji objekata ("Službeni list CG", br. 64/17, 44/18, 63/18, 11/19, 82/20, 86/22, 04/23, 19/25 i 91/25), a u vezi sa članom 146 stav 5 Zakona o izgradnji objekata ("Službeni list CG", br. 19/25 i 92/25), Programa privremenih objekata na teritoriji Glavnog grada Podgorica od 2025-2030. godine ("Službeni list - opštinski propisi", br. 39/20, br. 38/22, 57/25), Pravilnika o bližim uslovima za postavljanje odnosno građenje privremenih objekata, uređaja i opreme ("Službeni list CG", br. 43/18, 76/18, 76/19, 09/24, 28/24) i podnijetog zahtjeva **"Tobacco S Press" d. o. o. iz Podgorice, JMBG/PIB 02983303, Ulica Josipa Broza Tita br. 29,** izdaje:

URBANISTIČKO-TEHNIČKE USLOVE

za izradu tehničke dokumentacije

za postavljanje **privremenog objekta – reklamna tenda u sastavu kioska na stanici javnog gradskog prevoza**, na lokaciji označenoj brojem **3 (Zona I)** u Programu privremenih objekata na teritoriji Glavnog grada Podgorica od 2025-2030. godine, na dijelu katastarskih parcela broj **400/1, K.O. Podgorica I.**

PODNOSILAC ZAHTJEVA	**"Tobacco S Press" d. o. o.**

POSTOJEĆE STANJE

Prema Listu nepokretnosti - prepis broj 178, K.O. Podgorica I, površina katastarske parcele broj 400/1, iznosi 16 896,63 m² ista je na raspolaganju – Glavni grad Podgorica.

PLANIRANO STANJE

Namjena parcele – odnosno lokacije:

Na dijelu katastarske parcele broj 400/1, K.O. Podgorica I (Ulica serdara Jola Piletića), predviđeno je postavljanje privremenog objekta namijenjenog za komunalno usluge i infrastrukturu – objekti i predmeti na stanici javnog gradskog prevoza. U okviru predmetne lokacije planirano je i postavljanje reklamne tende kao sastavnog dijela kioska.

Reklamni suncobran odnosno reklamna tenda su objekti koji su postavljeni na javnoj površini i na kojima je istaknut reklamni sadržaj. Tenda je slobodnostojeća konstrukcija sa odgovarajućim zastorom sa namjenom za zaštitu od sunca.

Tende moraju biti lako sklopive, a mogu se postaviti iznad ulaza u poslovne prostore ili kao samostojeći objekti.

Postavljaju se na način da ne narušavaju kvalitet oblikovnog izraza objekta, i da ne ometaju pješački i kolski saobraćaj. Reklamna tenda mora biti postavljena na način da ne zadire u kolovoz, odnosno da ne ugrožava bezbjedno odvijanje saobraćaja i

nesmetano korišćenje samog autobuskog stajališta, bez obzir na položaj kioska u odnosu na saobraćajnicu tj. u slučaju da zbog položaja privremenog objekta – objekti i predmeti na stanici javnog gradskog prevoza - nije obezbijeđena dovoljna širina između istog/autobuskog stajališta i kolovoza, reklamna tenda ne može biti postavljna tako da svojim gabaritima zalazi u prostor kolovoza.

Način pričvršćivanja za tlo:
• montažno-demontažni privremeni objekat.

Materijali:
• postavlja se na metalnu konstrukciju i izrađuje se od impregniranog, plastificiranog ili drugog vodonepropusnog platna.

Uslovi oblikovanja:
• na lokacijama koje su povezane ili su na malom prostornom rastojanju postavljaju se jednoobrazne tende u pogledu veličine, oblika, boje i materijalizacije;
• tende iznad ulaza u poslovne prostore, hotele, ulaze zgrada i sl. je moguće postaviti u bež boji RAL 9010, RAL 5002 ili kombinacija dvije boje RAL 9010 i 5002 u vidu pruga sa karnerima na kraju;
• čeličnu ili aluminijumsku podkonstrukciju raditi u boji RAL 9010 ili 7016;
• slobodnostojeću tendu je moguće postaviti u bež boji RAL 9010;
• na obodima suncobrana ili tendi može biti ispisan teks ukoliko za tim ima potrebe u boji RAL 1015, 7032, 5002 ili 7016 i 9004 koristiti samo ukoliko se reklamni tekst ispisuje u konturama.

USLOVI I MJERE ZAŠTITE PRIRODE I ŽIVOTNE SREDINE

Izrada Programa privremenih objekata na teritoriji Glavnog grada Podgorice za period 2025 - 2030. godine i odabir lokacija za pozicioniranje privremenih objekata usmjeren je na zaštitu prirode i životne sredine, poštujući smjernice i ograničenja propisana prostorno-planskom dokumentacijom i smjernicama iz oblasti zaštite životne sredine.

Zakonski i drugi uslovi, zabrane i ograničenja koji su vezani za zaštićena područja i sam karakter susjednog prostora koji je u zahvatu Programa, definišu karakter i način primjene bioloških, tehničkih i tehnoloških mjera zaštite prirode.

Sistem zaštite na području Glavnog grada Podgorica treba da bude cjelovit, odnosno da objedini mjere očuvanja predjela (ekološkog i oblikovanog), održavanja autohtonog prirodnog i stvorenog ambijenta, zaštitu od elementarnih nepogoda, kao i preduslove za uspješno organizovanje zaštite korisnika. Navedene mjere ne treba da se ograniče na uspostavljanje zabrana, već da budu takve prirode da korisnici neposredno učestvuju u njihovom sprovođenju.

Koncept zaštite prirode zasnovan je na primjeni modela održivog razvoja, koji je usklađen sa lokalnim uslovima i zasnovan na novim karakteristikama prostora. Razvoj mora biti kompatibilan sa ekološkim karakteristikama prostora i mora ih uvažavati, u cilju očuvanja kvaliteta prirode i životne sredine.

Pri realizaciji svih sadržaja treba težiti postizanju balansa između očuvanja postojećih vrijednosti i razvoja u značajnoj mjeri neiskorišćenih potencijala.

Mjere zaštite odnose se na očuvanje prirodnih ekosistema i definisane su na osnovu analize stanja prirodne sredine i prihvatnog kapaciteta razmatranog područja. Zaštita će se sprovoditi primjenom mjera zaštite životne sredine, pravilima izgradnje i uređenja koja su data ovim Programom i u skladu sa zakonima i propisima iz ove oblasti.

Očuvanje kvaliteta vazduha na ovom području ostvariti izborom adekvatnog energetskog goriva. Zaštitu voda od zagađivanja ostvariti organizacijom kontrole kvaliteta vode i prečišćavanjem

otpadnih voda na mjestu nastajanja, primjenom tehničko-tehnoloških mjera.

Očuvanje i zaštita šumskog zemljišta sprovodiće se kroz prioritetnu aktivnost na sprovođenju rekultivacije degradiranog zemljišta u zonama izvršene sječe i uz puteve; kontrolisanom sječom autohtonih šumskih sastojina; određivanjem granica područja privremenih objekata, kako bi se spriječila nekontrolisana gradnja.

Mjere upravljanja otpadom sprovoditi od mjesta nastajanja selektivnim odlaganjem, prikupljanjem i evakuacijom u skladu sa propisima. Građevinski otpad takođe sakupljati i evakuisati odvojeno, izdvajajući naročito opasni građevinski otpad.

Zaštitu od buke u životnoj sredini zasnivati na poštovanju graničnih vrijednosti nivoa buke u skladu sa Pravilnikom o graničnim vrijednostima nivoa buke u životnoj sredini ("Sl. list CG", br. 75/06). Mjerama za sprječavanje i zaštitu od elementarnih nepogoda (zemljotresa, atmosferskih nepogoda – olujni vjetrovi, odronjavanja i klizanja zemljišta, suše, požara i eksplozija, saobraćajnih i drugih nezgoda) obuhvatiti preventivne mjere kojima se sprječavaju nepogode ili ublažava njihovo dejstvo, mjere koje se podrazumijevaju u slučaju neposredne opasnosti od elementarne nepogode, mjere zaštite kada nastupe nepogode, kao i mjere ublažavanja i otklanjanja neposrednih posljedica nastalih dejstvom nepogoda.
Mjere zaštite od požara i eksplozija sprovoditi poštovanjem propisanih udaljenja između objekata različitih namjena (dalekovod, bazna stanica); izgradnjom saobraćajnica propisane širine tako da omoguće prolaz vatrogasnim vozilima do objekta, manevrisanje vatrogasnih vozila, kao i nesmetani saobraćajni tok; uključivanjem šumskih površina sa područja ovog Programa u izradu planova zaštite od požara.

Zaštitu od zemljotresa sprovoditi primjenom građevinskih i tehničkih mjera u skladu sa uslovima aseizmičke gradnje: primjenjivati adekvatne mjere za obezbjeđenje stabilnosti terena (padine) i susjednih objekta; pri izradi tehničke dokumentacije obavezna je izrada geomehaničkog elaborata u skladu sa propisima.

U okviru raspoloživih mehanizama za zaštitu životne sredine koji se koriste prilikom sprovođenja programa, odnosno izgradnje objekata, kao obavezne, treba da se sprovode mjere iz važećih zakonskih propisa, prvenstveno:
- Zakon o zaštiti prirode („Sl. list CG", br. 54/16, 084/24);
- Zakon o životnoj sredini („Sl. list CG", br. 52/16, 073/19, 084/24);
- Zakon o procjeni uticaja na životnu sredinu („Sl. list CG", br. 75/18, 084/24);
- Zakon o vodama („Sl. list RCG", br. 27/07 i "Sl. list CG", br. 073/10, 32/11, 047/11, 48/15, 52/16, 055/16, 002/17, 080/17, 84/18 i 084/24);
- Zakon o zaštiti vazduha („Sl. list CG" br. 25/10, 040/11, 43/15, 073/19, 084/24);
- Zakon o upravljanju otpadom („Sl. list CG", br. 034/24, 092/24);
- Zakon o zaštiti od buke u životnoj sredini („Sl. list CG", br. 28/11, 1/14);
- Program o usklađivanju pojedinih privrednih grana sa Zakonom o integrisanom sprečavanju i kontroli zagađivanja životne sredine („Sl. list CG", br. 019/12, 003/14, 010/16);
- Zakon o komunalnim djelatnostima („Sl. list CG", br. 55/16, 074/16, 002/18, 66/19, 140/22, 084/24);
- Zakon o zaštiti i spašavanju („Sl. list CG", br. 013/07, 005/08, 086/09, 32/11, 54/16, 146/21 i 003/23);
- Zakon o zaštiti i zdravlju na radu („Sl. list CG", br. 34/14, 44/18 i 084/24);
- Zakon o prevozu opasnih materija („Sl. list CG", br. 33/14, 13/18 i 084/24).

Prilikom izrade tehničke dokumentacije poštovati Uredbu o projektima za koje se vrši procjena uticaja zahvata na životnu sredinu („Sl. list RCG", br. 20/07, „Sl. list CG", br. 47/13, 53/14 i 37/18).

Podaci o postojećim zaštićenim područjima sa prostornim rasporedom, uključujući područja planirana za zaštitu ili su u postupku stavljanja pod zaštitu, kao i podaci o (budućim) područjima ekološke mreže i sa njima povezanim značajnim tipovima staništa u okviru granica zahvata ovog Programa, gravitiraju Nacionalni park „Skadarsko jezero"; rezervati prirode: Manastirska tapija, Pančeva oka, Crni žar i pećina Magara; Spomenik prirode „kanjon Cijevna" i Park prirode „Komovi", Spomenik prirode „Park šuma Gorica" i Park prirode „Dolina rijeke Zete", kao i potencijalno zaštićena područja – područje Sitnica-Mareza-Velje brdo i sliv Morače sa pritokama

- Ribnica, Zeta (od Krivog mosta do granica planskog područja Podgorice).

Podaci o ustanovljenim režimima, zonama i mjerama zaštite i korišćenja prirodnih resursa i dobara u okviru granica zahvata Programa – za zonu zahvata predmetnog Plana važe režimi zaštite koji se odnose na sljedeće kategorije zaštićenih područja: Spomenik prirode, Park prirode i Nacionalni park koji gravitiraju predmetnom Planu.

Uslovi, zabrane i ograničenja pod kojima se radnje, aktivnosti i djelatnost mogu realizovati u okviru granica u dijelu zahvata Programa:

- Opšti uslovi, zabrane i ograničenja koji su utvrđeni u odgovarajućim: (i) propisima: Zakon o životnoj sredini, Zakon o vodama, Zakon o zaštiti vazduha, Zakon o upravljanju otpadom, Zakon o procjeni uticaja na životnu sredinu i dr, (ii) prostorno-planskim dokumentima višeg reda – Prostornim planom Crne Gore (2008), (iii) sektorskim politikama, strategijama, programima i planovima u kojima su utvrđeni uslovi, zabrane i ograničenja vezani za zonu zahvata predmetnih planova (Nacionalnom strategijom održivog razvoja (2016), Nacionalnom strategijom biodiverziteta sa Akcionim planom za period 2016-2020, ako i lokalnim – opštinskim strateškim i planskim dokumentima.
- Opšti uslovi, zabrane i ograničenja koji su utvrđeni u Zakonu o zaštiti prirode u pogledu: planiranja održivog korišćenja prostora i prirodnih resursa; zaštite biološke, geološke i predione raznovrsnosti; mjere zaštite i očuvanje prirode; izbjegavanje oštećenja prirode; zaštite i očuvanja zaštićenih divljih vrsta biljaka, životinja i gljiva.
- Posebni uslovi, zabrane i ograničenja zaštite prirode koji su vezani za planiranje – izbor lokacija i definisanje vrsta i kapaciteta privremenih građevinskih objekata u zoni zahvata predmetnog Programa, a odnose se na: (i) izbor mikrolokacija novih privremenih objekata van zone zaštićenih područja; (ii) nedozvoljenu gradnju objekata koji zbog svojih karakteristika (način izgradnje, vrsta, veličina/kapacitet, tehnologija i sl.) mogu da oštete ili imaju uticaj na prirodne vrijednosti zaštićenih područja.

USLOVI I MJERE ZAŠTITE NEPOKRETNIH KULTURNIH DOBARA I NJIHOVE ZAŠTIĆENE OKOLINE

U postupku sprovođenja Programa privremenih objekata na teritoriji Glavnog grada Podgorica potrebno je obezbijediti zaštitu kulturnih dobara i njihove okoline, na način kojim se poštuje njihov integritet i status i dosljedno sprovode mjere zaštite.

Programom nijesu predviđene intervencije na kulturnim dobrim, kao ni intervencije kojima se direktno utiče na stanje kulturnih dobara.

Pri realizaciji privremenih objekata u okviru zaštićene okoline kulturnih dobara potrebno je obezbijediti očuvanje njihovog integriteta, kulturno-istorijskih i ambijentalnih vrijednosti, sprječavanjem aktivnosti kojima se može uticati na izgled, svojstvo, osobenost, značenje ili značaj kulturnog dobra.

Ukoliko se prilikom iskopa terena za potrebe postavljanja i izgradnje privremenih objekata, naiđe na arheološke ili druge nalaze, koji mogu biti kulturno dobro, obavezno je prekinuti radove, obavijestiti organ uprave nadležan za zaštitu kulturnih dobara, kako bi se izvršila neophodna istraživanja i druge radnje i aktivnosti u skladu sa članom 87 i 88 Zakona o zaštiti kulturnih dobara („Sl. list CG", br. 49/10, 40/11, 44/17, 18/19, 84/24 i 92/25).

Postupak realizacije Programa sprovoditi tako da se ne zadire u zonu kulturnih dobara i njihove zaštićene okoline u skladu sa Zakonom o zaštiti kulturnih dobara ("Sl. list CG", br. 49/10, 40/11, 44/17, 18/19 i 84/24).

U postupku definisanja urbanističko-tehničkih uslova za privremene objekte u kontaktu sa kulturnim dobrom potrebno je pribaviti uslove Uprave za zaštitu kulturnih dobara.

U predloženoj zaštićenoj okolini kulturnih dobara onemogućiti gradnju kojom se narušava prostorni i vizuelni integritet cjeline. U predloženoj zaštićenoj okolini ne graditi objekte većih visina ili visoke gustine izgrađenosti, kao ni infrastrukturne objekte većih dimenzija.

USLOVI ZA LICA SMANJENE POKRETLJIVOSTI I LICA SA INVALIDITETOM

Tehničkom dokumentacijom obezbijediti prilaz i upotrebu objekta/objekata licima smanjene pokretljivosti u skladu sa članom 30 Zakona o izgradnji objekata i Pravilnikom o bližim uslovima i načinu prilagođavanja objekata za pristup i kretanje lica smanjene pokretljivosti i lica sa invaliditetom ("Službeni list CG", br. 41/25).

INFRASTRUKTURNI USLOVI

Uslovi priključenja na tehničku infrastrukturu

•Tehnička infrastruktura podrazumijeva kompletnu opremljenost u skladu sa najvišim standardima i važećom regulativom;
• Prilikom izrade tehničke dokumentacije pribaviti tehničke uslove za relevantnu infrastrukturu od nadležnog organa.

Uslovi za priključenje privremenih objekata na infrastrukturu i posebni tehnički uslovi

Vodovodne i kanalizacione, elektro i tk instalacije u privremenom objektu i izvan njega projektovati u skladu sa važećim propisima i standardima. Priključenje na postojeće infrastrukturne sisteme projektovati prema uslovima dobijenim od nadležnih javnih preduzeća.

Saobraćajni uslovi

Lokacija na koju se postavlja privremeni objekat/objekti mora imati obezbijeđen pristup sa javne površine, osim lokacija sa pokretnim i plutajućim privremenim objektima ili otvorenoj površini u funkciji privremenog objekta.
Izuzetno, lokacije koje nemaju mogućnost obezbijeđenja kolskog pristupa, može se obezbijediti samo pješački pristup sa javne površine uz obezbijeđenje prava službenosti prolaza.

Uslovi za odvoženje čvrstog otpada

Na lokacijama obezbijediti uslove za upravljanje komunalnim otpadom u skladu sa Planom upravljanja otpadom i lokalnim normativnim aktima, a upravljanje ambalažnim, opasnim i ostalim vrstama otpada konkretnog tehnološkog postupka u skladu sa važećom zakonskom regulativom. Mjesta za odlaganje otpada predvidjeti na lokaciji za postavljanje privremenog objekta. Mjesta u objektu ili niše za otpad kao i njihov broj predvidjeti u skladu sa važećim propisima i standardima, odnosno u saradnji sa nadležnim komunalnim preduzećem.

Posebni uslovi

U slučaju da se u okviru navedene lokacije nalazi određeni zaštitni pojas (putni i/ili željeznička infrastruktura, objekti energetike, vodoizvorišta, objekti odbrane, objekti sanitarne zaštite i sl.) neophodno je postupiti u skladu sa važećim propisima i standardima.

POTREBA IZRADE URBANISTIČKOG RJEŠENJA

Tehnička dokumentacija:

- **fotodokumentacija;**
- **idejno rješenje;**
- **revidovan glavni projekat za tendu površine preko 30 m^2;**
- **saglasnost glavnog gradskog arhitekte na izgled ispod 30 m^2.**

POTREBA PRIBAVLJANJA SAGLASNOSTI GLAVNOG GRADSKOG ARHITEKTE

Shodno članu 117 Zakona o planiranju prostora i izgradnji objekata, odredba stava 2 tačka 4 ovog člana, **potrebna saglasnost Glavnog gradskog arhitekte na izgled reklamne tende** (saglasnost iz člana 87 stav 7 Zakona o planiranju prostora i izgradnji objekta).

VREMENSKI PERIOD NA KOJI SE IZDAJU PREDMETNI UTU

Ovi uslovi važe za period od 3. 12. 2025. godine do 7. 12. 2027. godine.

NAPOMENA:

Shodno članu 117 Zakona o planiranju prostora i izgradnji objekata, korisnik je dužan da 15 dana prije postavljanja privremenog objekta, dostavi prijavu postavljanja privremenog objekta Upravi za inspekcijske poslove Glavnog grada sa ovim urbanističko-tehničkim uslovima, Tehničkom dokumentacijom, kao i važećim Ugovorom o zakupu zemljišta sklopljenim sa Direkcijom za imovinu Glavnog grada – Podgorice (br. 13-421/22-7-10 od 7. 12. 2022. godine).

Urbanističko – tehnički uslovi su informacija Programa privremenih objekata za teritoriju Glavnog grada za period 2025–2030. godine i na osnovu njih se ne stiče nikakvo pravo, već predstavljaju sastavni dio dokumentacije.

DOSTAVLJENO:

- "Tobacco S Press" d. o. o.,
  Ulica Josipa Broza Tita br. 29;
- Uprava za inspekcijske poslove Glavnog grada;
- a/a.

OBRAĐIVAČI URBANISTIČKO-TEHNIČKIH USLOVA

Samostalni savjetnik I Aleksandra Mitrović, Spec. sci. građ. **ŠEFICA ODJELJENJA ZA UPRAVNO-PRAVNE POSLOVE** **Marina Bulatović, dipl.ecc.**	Potpis obrađivača:

OVLAŠĆENO SLUŽBENO LICE

Andrija Babović, dipl. ecc. master **S E K R E T A R**	**Potpis ovlašćenog službenog lica:** **M.P.**

PRILOZI
• Skica – položaj privremenog objekta – kiosk u sastavu autobuskog stajališta na terenu.

CRNA GORA
GLAVNI GRAD PODGORICA
SEKRETARIJAT ZA KOMUNALNE POSLOVE

Rimski trg 50, 81000 Podgorica, Crna Gora
tel: +382 20 235-184, 235-186
email: sekretarijat.kps@podgorica.me
www.podgorica.me

Broj: UPI 04-332/25-5390

1. jul 2026. godine

Tip privremenog objekta: Reklamna tenda u sastavu kioska na stanici javnog gradskog prevoza
Zona: I
Lokacija: Ulica Serdara Jola Piletića
Katastarska parcela br.: 400/1
K.O.: Podgorica I



Pozicija kioska u sastavu autobuskog stajališta

Tehnička obrada:
Aleksandra Mitrović, Spec.sci.građ.

CRNA GORA
GLAVNI GRAD PODGORICA
SEKRETARIJAT ZA KOMUNALNE POSLOVE

Rimski trg 50, 81000 Podgorica, Crna Gora
tel: +382 20 235-184, 235-186
email: sekretarijat.kps@podgorica.me
www.podgorica.me

Broj: UPI 04-332/25-5394
Podgorica, 22. 7. 2026. godine

TS139

Sekretarijat za komunalne poslove, na osnovu člana 116 i 74 Zakona o planiranju prostora i izgradnji objekata ("Službeni list CG", br. 64/17, 44/18, 63/18, 11/19, 82/20, 86/22, 04/23, 19/25 i 91/25), a u vezi sa članom 146 stav 5 Zakona o izgradnji objekata ("Službeni list CG", br. 19/25 i 92/25), Programa privremenih objekata na teritoriji Glavnog grada Podgorica od 2025-2030. godine ("Službeni list - opštinski propisi", br. 39/20, br. 38/22, 57/25), Pravilnika o bližim uslovima za postavljanje odnosno građenje privremenih objekata, uređaja i opreme ("Službeni list CG", br. 43/18, 76/18, 76/19, 09/24, 28/24) i podnijetog zahtjeva **"Tobacco S Press" d. o. o. iz Podgorice, JMBG/PIB 02983303, Ulica Josipa Broza Tita br. 29,** izdaje:

URBANISTIČKO-TEHNIČKE USLOVE
za izradu tehničke dokumentacije

za postavljanje **privremenog objekta – reklamna tenda u sastavu kioska na stanici javnog gradskog prevoza**, na lokaciji označenoj brojem **12 (Zona II)** u Programu privremenih objekata na teritoriji Glavnog grada Podgorica od 2025-2030. godine, na dijelu katastarskih parcela broj **400/1, K.O. Podgorica I.**

PODNOSILAC ZAHTJEVA	**"Tobacco S Press" d. o. o.**

POSTOJEĆE STANJE

Prema Listu nepokretnosti - prepis broj 178, K.O. Podgorica I, površina katastarske parcele broj 400/1, iznosi 16 896,63 m² ista je na raspolaganju – Glavni grad Podgorica.

PLANIRANO STANJE

Namjena parcele – odnosno lokacije:

Na dijelu katastarske parcele broj 400/1, K.O. Podgorica I (Ulica serdara Jola Piletića), predviđeno je postavljanje privremenog objekta namijenjenog za komunalno usluge i infrastrukturu – objekti i predmeti na stanici javnog gradskog prevoza. U okviru predmetne lokacije planirano je i postavljanje reklamne tende kao sastavnog dijela kioska.

Reklamni suncobran odnosno reklamna tenda su objekti koji su postavljeni na javnoj površini i na kojima je istaknut reklamni sadržaj. Tenda je slobodnostojeća konstrukcija sa odgovarajućim zastorom sa namjenom za zaštitu od sunca.

Tende moraju biti lako sklopive, a mogu se postaviti iznad ulaza u poslovne prostore ili kao samostojeći objekti.

Postavljaju se na način da ne narušavaju kvalitet oblikovnog izraza objekta, i da ne ometaju pješački i kolski saobraćaj. Reklamna tenda mora biti postavljena na način da ne zadire u kolovoz, odnosno da ne ugrožava bezbjedno odvijanje saobraćaja i

nesmetano korišćenje samog autobuskog stajališta, bez obzir na položaj kioska u odnosu na saobraćajnicu tj. u slučaju da zbog položaja privremenog objekta – objekti i predmeti na stanici javnog gradskog prevoza - nije obezbijeđena dovoljna širina između istog/autobuskog stajališta i kolovoza, reklamna tenda ne može biti postavljna tako da svojim gabaritima zalazi u prostor kolovoza.

Način pričvršćivanja za tlo:
• montažno-demontažni privremeni objekat.

Materijali:
• postavlja se na metalnu konstrukciju i izrađuje se od impregniranog, plastificiranog ili drugog vodonepropusnog platna.

Uslovi oblikovanja:
• na lokacijama koje su povezane ili su na malom prostornom rastojanju postavljaju se jednoobrazne tende u pogledu veličine, oblika, boje i materijalizacije;
• tende iznad ulaza u poslovne prostore, hotele, ulaze zgrada i sl. je moguće postaviti u bež boji RAL 9010, RAL 5002 ili kombinacija dvije boje RAL 9010 i 5002 u vidu pruga sa karnerima na kraju;
• čeličnu ili aluminijumsku podkonstrukciju raditi u boji RAL 9010 ili 7016;
• slobodnostojeću tendu je moguće postaviti u bež boji RAL 9010;
• na obodima suncobrana ili tendi može biti ispisan teks ukoliko za tim ima potrebe u boji RAL 1015, 7032, 5002 ili 7016 i 9004 koristiti samo ukoliko se reklamni tekst ispisuje u konturama.

USLOVI I MJERE ZAŠTITE PRIRODE I ŽIVOTNE SREDINE

Izrada Programa privremenih objekata na teritoriji Glavnog grada Podgorice za period 2025 - 2030. godine i odabir lokacija za pozicioniranje privremenih objekata usmjeren je na zaštitu prirode i životne sredine, poštujući smjernice i ograničenja propisana prostorno-planskom dokumentacijom i smjernicama iz oblasti zaštite životne sredine.

Zakonski i drugi uslovi, zabrane i ograničenja koji su vezani za zaštićena područja i sam karakter susjednog prostora koji je u zahvatu Programa, definišu karakter i način primjene bioloških, tehničkih i tehnoloških mjera zaštite prirode.

Sistem zaštite na području Glavnog grada Podgorica treba da bude cjelovit, odnosno da objedini mjere očuvanja predjela (ekološkog i oblikovanog), održavanja autohtonog prirodnog i stvorenog ambijenta, zaštitu od elementarnih nepogoda, kao i preduslove za uspješno organizovanje zaštite korisnika. Navedene mjere ne treba da se ograniče na uspostavljanje zabrana, već da budu takve prirode da korisnici neposredno učestvuju u njihovom sprovođenju.

Koncept zaštite prirode zasnovan je na primjeni modela održivog razvoja, koji je usklađen sa lokalnim uslovima i zasnovan na novim karakteristikama prostora. Razvoj mora biti kompatibilan sa ekološkim karakteristikama prostora i mora ih uvažavati, u cilju očuvanja kvaliteta prirode i životne sredine.

Pri realizaciji svih sadržaja treba težiti postizanju balansa između očuvanja postojećih vrijednosti i razvoja u značajnoj mjeri neiskorišćenih potencijala.

Mjere zaštite odnose se na očuvanje prirodnih ekosistema i definisane su na osnovu analize stanja prirodne sredine i prihvatnog kapaciteta razmatranog područja. Zaštita će se sprovoditi primjenom mjera zaštite životne sredine, pravilima izgradnje i uređenja koja su data ovim Programom i u skladu sa zakonima i propisima iz ove oblasti.

Očuvanje kvaliteta vazduha na ovom području ostvariti izborom adekvatnog energetskog goriva. Zaštitu voda od zagađivanja ostvariti organizacijom kontrole kvaliteta vode i prečišćavanjem

otpadnih voda na mjestu nastajanja, primjenom tehničko-tehnoloških mjera.

Očuvanje i zaštita šumskog zemljišta sprovodiće se kroz prioritetnu aktivnost na sprovođenju rekultivacije degradiranog zemljišta u zonama izvršene sječe i uz puteve; kontrolisanom sječom autohtonih šumskih sastojina; određivanjem granica područja privremenih objekata, kako bi se spriječila nekontrolisana gradnja.

Mjere upravljanja otpadom sprovoditi od mjesta nastajanja selektivnim odlaganjem, prikupljanjem i evakuacijom u skladu sa propisima. Građevinski otpad takođe sakupljati i evakuisati odvojeno, izdvajajući naročito opasni građevinski otpad.

Zaštitu od buke u životnoj sredini zasnivati na poštovanju graničnih vrijednosti nivoa buke u skladu sa Pravilnikom o graničnim vrijednostima nivoa buke u životnoj sredini ("Sl. list CG", br. 75/06). Mjerama za sprječavanje i zaštitu od elementarnih nepogoda (zemljotresa, atmosferskih nepogoda – olujni vjetrovi, odronjavanja i klizanja zemljišta, suše, požara i eksplozija, saobraćajnih i drugih nezgoda) obuhvatiti preventivne mjere kojima se sprječavaju nepogode ili ublažava njihovo dejstvo, mjere koje se podrazumijevaju u slučaju neposredne opasnosti od elementarne nepogode, mjere zaštite kada nastupe nepogode, kao i mjere ublažavanja i otklanjanja neposrednih posljedica nastalih dejstvom nepogoda.
Mjere zaštite od požara i eksplozija sprovoditi poštovanjem propisanih udaljenja između objekata različitih namjena (dalekovod, bazna stanica); izgradnjom saobraćajnica propisane širine tako da omoguće prolaz vatrogasnim vozilima do objekta, manevrisanje vatrogasnih vozila, kao i nesmetani saobraćajni tok; uključivanjem šumskih površina sa područja ovog Programa u izradu planova zaštite od požara.

Zaštitu od zemljotresa sprovoditi primjenom građevinskih i tehničkih mjera u skladu sa uslovima aseizmičke gradnje: primjenjivati adekvatne mjere za obezbjeđenje stabilnosti terena (padine) i susjednih objekta; pri izradi tehničke dokumentacije obavezna je izrada geomehaničkog elaborata u skladu sa propisima.

U okviru raspoloživih mehanizama za zaštitu životne sredine koji se koriste prilikom sprovođenja programa, odnosno izgradnje objekata, kao obavezne, treba da se sprovode mjere iz važećih zakonskih propisa, prvenstveno:
- Zakon o zaštiti prirode („Sl. list CG", br. 54/16, 084/24);
- Zakon o životnoj sredini („Sl. list CG", br. 52/16, 073/19, 084/24);
- Zakon o procjeni uticaja na životnu sredinu („Sl. list CG", br. 75/18, 084/24);
- Zakon o vodama („Sl. list RCG", br. 27/07 i "Sl. list CG", br. 073/10, 32/11, 047/11, 48/15, 52/16, 055/16, 002/17, 080/17, 84/18 i 084/24);
- Zakon o zaštiti vazduha („Sl. list CG" br. 25/10, 040/11, 43/15, 073/19, 084/24);
- Zakon o upravljanju otpadom („Sl. list CG", br. 034/24, 092/24);
- Zakon o zaštiti od buke u životnoj sredini („Sl. list CG", br. 28/11, 1/14);
- Program o usklađivanju pojedinih privrednih grana sa Zakonom o integrisanom sprečavanju i kontroli zagađivanja životne sredine („Sl. list CG", br. 019/12, 003/14, 010/16);
- Zakon o komunalnim djelatnostima („Sl. list CG", br. 55/16, 074/16, 002/18, 66/19, 140/22, 084/24);
- Zakon o zaštiti i spašavanju („Sl. list CG", br. 013/07, 005/08, 086/09, 32/11, 54/16, 146/21 i 003/23);
- Zakon o zaštiti i zdravlju na radu („Sl. list CG", br. 34/14, 44/18 i 084/24);
- Zakon o prevozu opasnih materija („Sl. list CG", br. 33/14, 13/18 i 084/24).

Prilikom izrade tehničke dokumentacije poštovati Uredbu o projektima za koje se vrši procjena uticaja zahvata na životnu sredinu („Sl. list RCG", br. 20/07, „Sl. list CG", br. 47/13, 53/14 i 37/18).

Podaci o postojećim zaštićenim područjima sa prostornim rasporedom, uključujući područja planirana za zaštitu ili su u postupku stavljanja pod zaštitu, kao i podaci o (budućim) područjima ekološke mreže i sa njima povezanim značajnim tipovima staništa u okviru granica zahvata ovog Programa, gravitiraju Nacionalni park „Skadarsko jezero"; rezervati prirode: Manastirska tapija, Pančeva oka, Crni žar i pećina Magara; Spomenik prirode „kanjon Cijevna" i Park prirode „Komovi", Spomenik prirode „Park šuma Gorica" i Park prirode „Dolina rijeke Zete", kao i potencijalno zaštićena područja – područje Sitnica-Mareza-Velje brdo i sliv Morače sa pritokama

- Ribnica, Zeta (od Krivog mosta do granica planskog područja Podgorice).

Podaci o ustanovljenim režimima, zonama i mjerama zaštite i korišćenja prirodnih resursa i dobara u okviru granica zahvata Programa – za zonu zahvata predmetnog Plana važe režimi zaštite koji se odnose na sljedeće kategorije zaštićenih područja: Spomenik prirode, Park prirode i Nacionalni park koji gravitiraju predmetnom Planu.

Uslovi, zabrane i ograničenja pod kojima se radnje, aktivnosti i djelatnost mogu realizovati u okviru granica u dijelu zahvata Programa:

- Opšti uslovi, zabrane i ograničenja koji su utvrđeni u odgovarajućim: (i) propisima: Zakon o životnoj sredini, Zakon o vodama, Zakon o zaštiti vazduha, Zakon o upravljanju otpadom, Zakon o procjeni uticaja na životnu sredinu i dr, (ii) prostorno-planskim dokumentima višeg reda – Prostornim planom Crne Gore (2008), (iii) sektorskim politikama, strategijama, programima i planovima u kojima su utvrđeni uslovi, zabrane i ograničenja vezani za zonu zahvata predmetnih planova (Nacionalnom strategijom održivog razvoja (2016), Nacionalnom strategijom biodiverziteta sa Akcionim planom za period 2016-2020, ako i lokalnim – opštinskim strateškim i planskim dokumentima.
- Opšti uslovi, zabrane i ograničenja koji su utvrđeni u Zakonu o zaštiti prirode u pogledu: planiranja održivog korišćenja prostora i prirodnih resursa; zaštite biološke, geološke i predione raznovrsnosti; mjere zaštite i očuvanje prirode; izbjegavanje oštećenja prirode; zaštite i očuvanja zaštićenih divljih vrsta biljaka, životinja i gljiva.
- Posebni uslovi, zabrane i ograničenja zaštite prirode koji su vezani za planiranje – izbor lokacija i definisanje vrsta i kapaciteta privremenih građevinskih objekata u zoni zahvata predmetnog Programa, a odnose se na: (i) izbor mikrolokacija novih privremenih objekata van zone zaštićenih područja; (ii) nedozvoljenu gradnju objekata koji zbog svojih karakteristika (način izgradnje, vrsta, veličina/kapacitet, tehnologija i sl.) mogu da oštete ili imaju uticaj na prirodne vrijednosti zaštićenih područja.

USLOVI I MJERE ZAŠTITE NEPOKRETNIH KULTURNIH DOBARA I NJIHOVE ZAŠTIĆENE OKOLINE

U postupku sprovođenja Programa privremenih objekata na teritoriji Glavnog grada Podgorica potrebno je obezbijediti zaštitu kulturnih dobara i njihove okoline, na način kojim se poštuje njihov integritet i status i dosljedno sprovode mjere zaštite.

Programom nijesu predviđene intervencije na kulturnim dobrim, kao ni intervencije kojima se direktno utiče na stanje kulturnih dobara.

Pri realizaciji privremenih objekata u okviru zaštićene okoline kulturnih dobara potrebno je obezbijediti očuvanje njihovog integriteta, kulturno-istorijskih i ambijentalnih vrijednosti, sprječavanjem aktivnosti kojima se može uticati na izgled, svojstvo, osobenost, značenje ili značaj kulturnog dobra.

Ukoliko se prilikom iskopa terena za potrebe postavljanja i izgradnje privremenih objekata, naiđe na arheološke ili druge nalaze, koji mogu biti kulturno dobro, obavezno je prekinuti radove, obavijestiti organ uprave nadležan za zaštitu kulturnih dobara, kako bi se izvršila neophodna istraživanja i druge radnje i aktivnosti u skladu sa članom 87 i 88 Zakona o zaštiti kulturnih dobara („Sl. list CG", br. 49/10, 40/11, 44/17, 18/19, 84/24 i 92/25).

Postupak realizacije Programa sprovoditi tako da se ne zadire u zonu kulturnih dobara i njihove zaštićene okoline u skladu sa Zakonom o zaštiti kulturnih dobara ("Sl. list CG", br. 49/10, 40/11, 44/17, 18/19 i 84/24).

U postupku definisanja urbanističko-tehničkih uslova za privremene objekte u kontaktu sa kulturnim dobrom potrebno je pribaviti uslove Uprave za zaštitu kulturnih dobara.

U predloženoj zaštićenoj okolini kulturnih dobara onemogućiti gradnju kojom se narušava prostorni i vizuelni integritet cjeline. U predloženoj zaštićenoj okolini ne graditi objekte većih visina ili visoke gustine izgrađenosti, kao ni infrastrukturne objekte većih dimenzija.

USLOVI ZA LICA SMANJENE POKRETLJIVOSTI I LICA SA INVALIDITETOM

Tehničkom dokumentacijom obezbijediti prilaz i upotrebu objekta/objekata licima smanjene pokretljivosti u skladu sa članom 30 Zakona o izgradnji objekata i Pravilnikom o bližim uslovima i načinu prilagođavanja objekata za pristup i kretanje lica smanjene pokretljivosti i lica sa invaliditetom ("Službeni list CG", br. 41/25).

INFRASTRUKTURNI USLOVI

Uslovi priključenja na tehničku infrastrukturu

•Tehnička infrastruktura podrazumijeva kompletnu opremljenost u skladu sa najvišim standardima i važećom regulativom;
• Prilikom izrade tehničke dokumentacije pribaviti tehničke uslove za relevantnu infrastrukturu od nadležnog organa.

Uslovi za priključenje privremenih objekata na infrastrukturu i posebni tehnički uslovi

Vodovodne i kanalizacione, elektro i tk instalacije u privremenom objektu i izvan njega projektovati u skladu sa važećim propisima i standardima. Priključenje na postojeće infrastrukturne sisteme projektovati prema uslovima dobijenim od nadležnih javnih preduzeća.

Saobraćajni uslovi

Lokacija na koju se postavlja privremeni objekat/objekti mora imati obezbijeđen pristup sa javne površine, osim lokacija sa pokretnim i plutajućim privremenim objektima ili otvorenoj površini u funkciji privremenog objekta.
Izuzetno, lokacije koje nemaju mogućnost obezbijeđenja kolskog pristupa, može se obezbijediti samo pješački pristup sa javne površine uz obezbijeđenje prava službenosti prolaza.

Uslovi za odvoženje čvrstog otpada

Na lokacijama obezbijediti uslove za upravljanje komunalnim otpadom u skladu sa Planom upravljanja otpadom i lokalnim normativnim aktima, a upravljanje ambalažnim, opasnim i ostalim vrstama otpada konkretnog tehnološkog postupka u skladu sa važećom zakonskom regulativom. Mjesta za odlaganje otpada predvidjeti na lokaciji za postavljanje privremenog objekta. Mjesta u objektu ili niše za otpad kao i njihov broj predvidjeti u skladu sa važećim propisima i standardima, odnosno u saradnji sa nadležnim komunalnim preduzećem.

Posebni uslovi

U slučaju da se u okviru navedene lokacije nalazi određeni zaštitni pojas (putni i/ili željeznička infrastruktura, objekti energetike, vodoizvorišta, objekti odbrane, objekti sanitarne zaštite i sl.) neophodno je postupiti u skladu sa važećim propisima i standardima.

POTREBA IZRADE URBANISTIČKOG RJEŠENJA

Tehnička dokumentacija:

- **fotodokumentacija;**
- **idejno rješenje;**
- **revidovan glavni projekat za tendu površine preko 30 m^2;**
- **saglasnost glavnog gradskog arhitekte na izgled ispod 30 m^2.**

POTREBA PRIBAVLJANJA SAGLASNOSTI GLAVNOG GRADSKOG ARHITEKTE

Shodno članu 117 Zakona o planiranju prostora i izgradnji objekata, odredba stava 2 tačka 4 ovog člana, **potrebna saglasnost Glavnog gradskog arhitekte na izgled reklamne tende** (saglasnost iz člana 87 stav 7 Zakona o planiranju prostora i izgradnji objekta).

VREMENSKI PERIOD NA KOJI SE IZDAJU PREDMETNI UTU

Ovi uslovi važe za period od 2. 12. 2025. godine do 7. 12. 2027. godine.

NAPOMENA:

Shodno članu 117 Zakona o planiranju prostora i izgradnji objekata, korisnik je dužan da 15 dana prije postavljanja privremenog objekta, dostavi prijavu postavljanja privremenog objekta Upravi za inspekcijske poslove Glavnog grada sa ovim urbanističko-tehničkim uslovima, Tehničkom dokumentacijom, kao i važećim Ugovorom o zakupu zemljišta sklopljenim sa Direkcijom za imovinu Glavnog grada – Podgorice (br. 13-421/22-7/50 od 7. 12. 2022. godine).

Urbanističko – tehnički uslovi su informacija Programa privremenih objekata za teritoriju Glavnog grada za period 2025–2030. godine i na osnovu njih se ne stiče nikakvo pravo, već predstavljaju sastavni dio dokumentacije.

DOSTAVLJENO:

- "Tobacco S Press" d. o. o.,
  Ulica Josipa Broza Tita br. 29;
- Uprava za inspekcijske poslove Glavnog grada;
- a/a.

OBRAĐIVAČI URBANISTIČKO-TEHNIČKIH USLOVA

Samostalni savjetnik I Aleksandra Mitrović, Spec. sci. građ. **ŠEFICA ODJELJENJA ZA UPRAVNO-PRAVNE POSLOVE** **Marina Bulatović, dipl.ecc.**	Potpis obrađivača:

OVLAŠĆENO SLUŽBENO LICE

Srđan Pavlović, dipl. pravnik **V. D. SEKRETARA**	**Potpis ovlašćenog službenog lica:** **M.P.**

PRILOZI
• Skica – položaj privremenog objekta – kiosk u sastavu autobuskog stajališta na terenu.

CRNA GORA
GLAVNI GRAD PODGORICA
SEKRETARIJAT ZA KOMUNALNE POSLOVE

Rimski trg 50, 81000 Podgorica, Crna Gora
tel: +382 20 235-184, 235-186
email: sekretarijat.kps@podgorica.me
www.podgorica.me

Broj: UPI 04-332/25-5394 21. jul 2026. godine

Tip privremenog objekta: Reklamna tenda u sastavu kioska na stanici javnog gradskog prevoza
Zona: II
Lokacija: Ulica serdara Jola Piletića
Katastarska parcela br.: 400/1
K.O.: Podgorica I



Tehnička obrada:
Aleksandra Mitrović, Spec.sci.građ.

CRNA GORA
GLAVNI GRAD PODGORICA
SEKRETARIJAT ZA KOMUNALNE POSLOVE

Rimski trg 50, 81000 Podgorica, Crna Gora
tel: +382 20 235-184, 235-186
email: sekretarijat.kps@podgorica.me
www.podgorica.me

Broj: UPI 04-332/25-5406
Podgorica, 1. 7. 2026. godine TS140

Sekretarijat za komunalne poslove, na osnovu člana 116 i 74 Zakona o planiranju prostora i izgradnji objekata ("Službeni list CG", br. 64/17, 44/18, 63/18, 11/19, 82/20, 86/22, 04/23, 19/25 i 91/25), a u vezi sa članom 146 stav 5 Zakona o izgradnji objekata ("Službeni list CG", br. 19/25 i 92/25), Programa privremenih objekata na teritoriji Glavnog grada Podgorica od 2025-2030. godine ("Službeni list - opštinski propisi", br. 39/20, br. 38/22, 57/25), Pravilnika o bližim uslovima za postavljanje odnosno građenje privremenih objekata, uređaja i opreme ("Službeni list CG", br. 43/18, 76/18, 76/19, 09/24, 28/24) i podnijetog zahtjeva **"Tobacco S Press" d. o. o. iz Podgorice, JMBG/PIB 02983303, Ulica Josipa Broza Tita br. 29,** izdaje:

URBANISTIČKO-TEHNIČKE USLOVE

za izradu tehničke dokumentacije

za postavljanje **privremenog objekta – reklamna tenda u sastavu kioska na stanici javnog gradskog prevoza**, na lokaciji označenoj brojem **4 (Zona I)** u Programu privremenih objekata na teritoriji Glavnog grada Podgorica od 2025-2030. godine, na dijelu katastarskih parcela broj **421/2, K.O. Podgorica I.**

PODNOSILAC ZAHTJEVA	**"Tobacco S Press" d. o. o.**

POSTOJEĆE STANJE

Prema Listu nepokretnosti - prepis broj 177, K.O. Podgorica I, površina katastarske parcele broj 421/2, iznosi 4 034,69 m² ista je na raspolaganju – Glavni grad Podgorica.

PLANIRANO STANJE

Namjena parcele – odnosno lokacije:

Na dijelu katastarske parcele broj 421/2, K.O. Podgorica I (Ulica 13. jula), predviđeno je postavljanje privremenog objekta namijenjenog za komunalno usluge i infrastrukturu – objekti i predmeti na stanici javnog gradskog prevoza. U okviru predmetne lokacije planirano je i postavljanje reklamne tende kao sastavnog dijela kioska.

Reklamni suncobran odnosno reklamna tenda su objekti koji su postavljeni na javnoj površini i na kojima je istaknut reklamni sadržaj. Tenda je slobodnostojeća konstrukcija sa odgovarajućim zastorom sa namjenom za zaštitu od sunca.

Tende moraju biti lako sklopive, a mogu se postaviti iznad ulaza u poslovne prostore ili kao samostojeći objekti.

Postavljaju se na način da ne narušavaju kvalitet oblikovnog izraza objekta, i da ne ometaju pješački i kolski saobraćaj. Reklamna tenda mora biti postavljena na način da ne zadire u kolovoz, odnosno da ne ugrožava bezbjedno odvijanje saobraćaja i nesmetano korišćenje samog autobuskog stajališta, bez obzir na položaj kioska u

odnosu na saobraćajnicu tj. u slučaju da zbog položaja privremenog objekta – objekti i predmeti na stanici javnog gradskog prevoza - nije obezbijeđena dovoljna širina između istog/autobuskog stajališta i kolovoza, reklamna tenda ne može biti postavljna tako da svojim gabaritima zalazi u prostor kolovoza.

Način pričvršćivanja za tlo:
• montažno-demontažni privremeni objekat.

Materijali:
• postavlja se na metalnu konstrukciju i izrađuje se od impregniranog, plastificiranog ili drugog vodonepropusnog platna.

Uslovi oblikovanja:
• na lokacijama koje su povezane ili su na malom prostornom rastojanju postavljaju se jednoobrazne tende u pogledu veličine, oblika, boje i materijalizacije;
• tende iznad ulaza u poslovne prostore, hotele, ulaze zgrada i sl. je moguće postaviti u bež boji RAL 9010, RAL 5002 ili kombinacija dvije boje RAL 9010 i 5002 u vidu pruga sa karnerima na kraju;
• čeličnu ili aluminijumsku podkonstrukciju raditi u boji RAL 9010 ili 7016;
• slobodnostojeću tendu je moguće postaviti u bež boji RAL 9010;
• na obodima suncobrana ili tendi može biti ispisan teks ukoliko za tim ima potrebe u boji RAL 1015, 7032, 5002 ili 7016 i 9004 koristiti samo ukoliko se reklamni tekst ispisuje u konturama.

USLOVI I MJERE ZAŠTITE PRIRODE I ŽIVOTNE SREDINE

Izrada Programa privremenih objekata na teritoriji Glavnog grada Podgorice za period 2025 - 2030. godine i odabir lokacija za pozicioniranje privremenih objekata usmjeren je na zaštitu prirode i životne sredine, poštujući smjernice i ograničenja propisana prostorno-planskom dokumentacijom i smjernicama iz oblasti zaštite životne sredine.

Zakonski i drugi uslovi, zabrane i ograničenja koji su vezani za zaštićena područja i sam karakter susjednog prostora koji je u zahvatu Programa, definišu karakter i način primjene bioloških, tehničkih i tehnoloških mjera zaštite prirode.

Sistem zaštite na području Glavnog grada Podgorica treba da bude cjelovit, odnosno da objedini mjere očuvanja predjela (ekološkog i oblikovanog), održavanja autohtonog prirodnog i stvorenog ambijenta, zaštitu od elementarnih nepogoda, kao i preduslove za uspješno organizovanje zaštite korisnika. Navedene mjere ne treba da se ograniče na uspostavljanje zabrana, već da budu takve prirode da korisnici neposredno učestvuju u njihovom sprovođenju.

Koncept zaštite prirode zasnovan je na primjeni modela održivog razvoja, koji je usklađen sa lokalnim uslovima i zasnovan na novim karakteristikama prostora. Razvoj mora biti kompatibilan sa ekološkim karakteristikama prostora i mora ih uvažavati, u cilju očuvanja kvaliteta prirode i životne sredine.

Pri realizaciji svih sadržaja treba težiti postizanju balansa između očuvanja postojećih vrijednosti i razvoja u značajnoj mjeri neiskorišćenih potencijala.

Mjere zaštite odnose se na očuvanje prirodnih ekosistema i definisane su na osnovu analize stanja prirodne sredine i prihvatnog kapaciteta razmatranog područja. Zaštita će se sprovoditi primjenom mjera zaštite životne sredine, pravilima izgradnje i uređenja koja su data ovim Programom i u skladu sa zakonima i propisima iz ove oblasti.

Očuvanje kvaliteta vazduha na ovom području ostvariti izborom adekvatnog energetskog goriva. Zaštitu voda od zagađivanja ostvariti organizacijom kontrole kvaliteta vode i prečišćavanjem otpadnih voda na mjestu nastajanja, primjenom tehničko-tehnoloških mjera.

Očuvanje i zaštita šumskog zemljišta sprovodiće se kroz prioritetnu aktivnost na sprovođenju rekultivacije degradiranog zemljišta u zonama izvršene sječe i uz puteve; kontrolisanom sječom autohtonih šumskih sastojina; određivanjem granica područja privremenih objekata, kako bi se spriječila nekontrolisana gradnja.

Mjere upravljanja otpadom sprovoditi od mjesta nastajanja selektivnim odlaganjem, prikupljanjem i evakuacijom u skladu sa propisima. Građevinski otpad takođe sakupljati i evakuisati odvojeno, izdvajajući naročito opasni građevinski otpad.

Zaštitu od buke u životnoj sredini zasnivati na poštovanju graničnih vrijednosti nivoa buke u skladu sa Pravilnikom o graničnim vrijednostima nivoa buke u životnoj sredini ("Sl. list CG", br. 75/06). Mjerama za sprječavanje i zaštitu od elementarnih nepogoda (zemljotresa, atmosferskih nepogoda – olujni vjetrovi, odronjavanja i klizanja zemljišta, suše, požara i eksplozija, saobraćajnih i drugih nezgoda) obuhvatiti preventivne mjere kojima se sprječavaju nepogode ili ublažava njihovo dejstvo, mjere koje se podrazumijevaju u slučaju neposredne opasnosti od elementarne nepogode, mjere zaštite kada nastupe nepogode, kao i mjere ublažavanja i otklanjanja neposrednih posljedica nastalih dejstvom nepogoda.
Mjere zaštite od požara i eksplozija sprovoditi poštovanjem propisanih udaljenja između objekata različitih namjena (dalekovod, bazna stanica); izgradnjom saobraćajnica propisane širine tako da omoguće prolaz vatrogasnim vozilima do objekta, manevrisanje vatrogasnih vozila, kao i nesmetani saobraćajni tok; uključivanjem šumskih površina sa područja ovog Programa u izradu planova zaštite od požara.

Zaštitu od zemljotresa sprovoditi primjenom građevinskih i tehničkih mjera u skladu sa uslovima aseizmičke gradnje: primjenjivati adekvatne mjere za obezbjeđenje stabilnosti terena (padine) i susjednih objekta; pri izradi tehničke dokumentacije obavezna je izrada geomehaničkog elaborata u skladu sa propisima.

U okviru raspoloživih mehanizama za zaštitu životne sredine koji se koriste prilikom sprovođenja programa, odnosno izgradnje objekata, kao obavezne, treba da se sprovode mjere iz važećih zakonskih propisa, prvenstveno:
- Zakon o zaštiti prirode („Sl. list CG", br. 54/16, 084/24);
- Zakon o životnoj sredini („Sl. list CG", br. 52/16, 073/19, 084/24);
- Zakon o procjeni uticaja na životnu sredinu („Sl. list CG", br. 75/18, 084/24);
- Zakon o vodama („Sl. list RCG", br. 27/07 i "Sl. list CG", br. 073/10, 32/11, 047/11, 48/15, 52/16, 055/16, 002/17, 080/17, 84/18 i 084/24);
- Zakon o zaštiti vazduha („Sl. list CG" br. 25/10, 040/11, 43/15, 073/19, 084/24);
- Zakon o upravljanju otpadom („Sl. list CG", br. 034/24, 092/24);
- Zakon o zaštiti od buke u životnoj sredini („Sl. list CG", br. 28/11, 1/14);
- Program o usklađivanju pojedinih privrednih grana sa Zakonom o integrisanom sprečavanju i kontroli zagađivanja životne sredine („Sl. list CG", br. 019/12, 003/14, 010/16);
- Zakon o komunalnim djelatnostima („Sl. list CG", br. 55/16, 074/16, 002/18, 66/19, 140/22, 084/24);
- Zakon o zaštiti i spašavanju („Sl. list CG", br. 013/07, 005/08, 086/09, 32/11, 54/16, 146/21 i 003/23);
- Zakon o zaštiti i zdravlju na radu („Sl. list CG", br. 34/14, 44/18 i 084/24);
- Zakon o prevozu opasnih materija („Sl. list CG", br. 33/14, 13/18 i 084/24).

Prilikom izrade tehničke dokumentacije poštovati Uredbu o projektima za koje se vrši procjena uticaja zahvata na životnu sredinu („Sl. list RCG", br. 20/07, „Sl. list CG", br. 47/13, 53/14 i 37/18).

Podaci o postojećim zaštićenim područjima sa prostornim rasporedom, uključujući područja planirana za zaštitu ili su u postupku stavljanja pod zaštitu, kao i podaci o (budućim) područjima ekološke mreže i sa njima povezanim značajnim tipovima staništa u okviru granica zahvata ovog Programa, gravitiraju Nacionalni park „Skadarsko jezero"; rezervati prirode: Manastirska tapija, Pančeva oka, Crni žar i pećina Magara; Spomenik prirode „kanjon Cijevna" i Park prirode „Komovi", Spomenik prirode „Park šuma Gorica" i Park prirode „Dolina rijeke Zete", kao i potencijalno zaštićena područja – područje Sitnica-Mareza-Velje brdo i sliv Morače sa pritokama - Ribnica, Zeta (od Krivog mosta do granica planskog područja Podgorice).

Podaci o ustanovljenim režimima, zonama i mjerama zaštite i korišćenja prirodnih resursa i dobara u okviru granica zahvata Programa – za zonu zahvata predmetnog Plana važe režimi zaštite koji se odnose na sljedeće kategorije zaštićenih područja: Spomenik prirode, Park prirode i Nacionalni park koji gravitiraju predmetnom Planu.

Uslovi, zabrane i ograničenja pod kojima se radnje, aktivnosti i djelatnost mogu realizovati u okviru granica u dijelu zahvata Programa:

- Opšti uslovi, zabrane i ograničenja koji su utvrđeni u odgovarajućim: (i) propisima: Zakon o životnoj sredini, Zakon o vodama, Zakon o zaštiti vazduha, Zakon o upravljanju otpadom, Zakon o procjeni uticaja na životnu sredinu i dr, (ii) prostorno-planskim dokumentima višeg reda – Prostornim planom Crne Gore (2008), (iii) sektorskim politikama, strategijama, programima i planovima u kojima su utvrđeni uslovi, zabrane i ograničenja vezani za zonu zahvata predmetnih planova (Nacionalnom strategijom održivog razvoja (2016), Nacionalnom strategijom biodiverziteta sa Akcionim planom za period 2016-2020, ako i lokalnim – opštinskim strateškim i planskim dokumentima.
- Opšti uslovi, zabrane i ograničenja koji su utvrđeni u Zakonu o zaštiti prirode u pogledu: planiranja održivog korišćenja prostora i prirodnih resursa; zaštite biološke, geološke i predione raznovrsnosti; mjere zaštite i očuvanje prirode; izbjegavanje oštećenja prirode; zaštite i očuvanja zaštićenih divljih vrsta biljaka, životinja i gljiva.
- Posebni uslovi, zabrane i ograničenja zaštite prirode koji su vezani za planiranje – izbor lokacija i definisanje vrsta i kapaciteta privremenih građevinskih objekata u zoni zahvata predmetnog Programa, a odnose se na: (i) izbor mikrolokacija novih privremenih objekata van zone zaštićenih područja; (ii) nedozvoljenu gradnju objekata koji zbog svojih karakteristika (način izgradnje, vrsta, veličina/kapacitet, tehnologija i sl.) mogu da oštete ili imaju uticaj na prirodne vrijednosti zaštićenih područja.

USLOVI I MJERE ZAŠTITE NEPOKRETNIH KULTURNIH DOBARA I NJIHOVE ZAŠTIĆENE OKOLINE

U postupku sprovođenja Programa privremenih objekata na teritoriji Glavnog grada Podgorica potrebno je obezbijediti zaštitu kulturnih dobara i njihove okoline, na način kojim se poštuje njihov integritet i status i dosljedno sprovode mjere zaštite.

Programom nijesu predviđene intervencije na kulturnim dobrim, kao ni intervencije kojima se direktno utiče na stanje kulturnih dobara.

Pri realizaciji privremenih objekata u okviru zaštićene okoline kulturnih dobara potrebno je obezbijediti očuvanje njihovog integriteta, kulturno-istorijskih i ambijentalnih vrijednosti, sprječavanjem aktivnosti kojima se može uticati na izgled, svojstvo, osobenost, značenje ili značaj kulturnog dobra.

Ukoliko se prilikom iskopa terena za potrebe postavljanja i izgradnje privremenih objekata, naiđe na arheološke ili druge nalaze, koji mogu biti kulturno dobro, obavezno je prekinuti radove, obavijestiti organ uprave nadležan za zaštitu kulturnih dobara, kako bi se izvršila neophodna istraživanja i druge radnje i aktivnosti u skladu sa članom 87 i 88 Zakona o zaštiti kulturnih dobara („Sl. list CG", br. 49/10, 40/11, 44/17, 18/19, 84/24 i 92/25).

Postupak realizacije Programa sprovoditi tako da se ne zadire u zonu kulturnih dobara i njihove zaštićene okoline u skladu sa Zakonom o zaštiti kulturnih dobara ("Sl. list CG", br. 49/10, 40/11, 44/17, 18/19 i 84/24).

U postupku definisanja urbanističko-tehničkih uslova za privremene objekte u kontaktu sa kulturnim dobrom potrebno je pribaviti uslove Uprave za zaštitu kulturnih dobara.

U predloženoj zaštićenoj okolini kulturnih dobara onemogućiti gradnju kojom se narušava prostorni i vizuelni integritet cjeline. U predloženoj zaštićenoj okolini ne graditi objekte većih

visina ili visoke gustine izgrađenosti, kao ni infrastrukturne objekte većih dimenzija.

USLOVI ZA LICA SMANJENE POKRETLJIVOSTI I LICA SA INVALIDITETOM

Tehničkom dokumentacijom obezbijediti prilaz i upotrebu objekta/objekata licima smanjene pokretljivosti u skladu sa članom 30 Zakona o izgradnji objekata i Pravilnikom o bližim uslovima i načinu prilagođavanja objekata za pristup i kretanje lica smanjene pokretljivosti i lica sa invaliditetom ("Službeni list CG", br. 41/25).

INFRASTRUKTURNI USLOVI

Uslovi priključenja na tehničku infrastrukturu

•Tehnička infrastruktura podrazumijeva kompletnu opremljenost u skladu sa najvišim standardima i važećom regulativom;
• Prilikom izrade tehničke dokumentacije pribaviti tehničke uslove za relevantnu infrastrukturu od nadležnog organa.

Uslovi za priključenje privremenih objekata na infrastrukturu i posebni tehnički uslovi

Vodovodne i kanalizacione, elektro i tk instalacije u privremenom objektu i izvan njega projektovati u skladu sa važećim propisima i standardima. Priključenje na postojeće infrastrukturne sisteme projektovati prema uslovima dobijenim od nadležnih javnih preduzeća.

Saobraćajni uslovi

Lokacija na koju se postavlja privremeni objekat/objekti mora imati obezbijeđen pristup sa javne površine, osim lokacija sa pokretnim i plutajućim privremenim objektima ili otvorenoj površini u funkciji privremenog objekta.
Izuzetno, lokacije koje nemaju mogućnost obezbijeđenja kolskog pristupa, može se obezbijediti samo pješački pristup sa javne površine uz obezbijeđenje prava službenosti prolaza.

Uslovi za odvoženje čvrstog otpada

Na lokacijama obezbijediti uslove za upravljanje komunalnim otpadom u skladu sa Planom upravljanja otpadom i lokalnim normativnim aktima, a upravljanje ambalažnim, opasnim i ostalim vrstama otpada konkretnog tehnološkog postupka u skladu sa važećom zakonskom regulativom. Mjesta za odlaganje otpada predvidjeti na lokaciji za postavljanje privremenog objekta. Mjesta u objektu ili niše za otpad kao i njihov broj predvidjeti u skladu sa važećim propisima i standardima, odnosno u saradnji sa nadležnim komunalnim preduzećem.

Posebni uslovi

U slučaju da se u okviru navedene lokacije nalazi određeni zaštitni pojas (putni i/ili željeznička infrastruktura, objekti energetike, vodoizvorišta, objekti odbrane, objekti sanitarne zaštite i sl.) neophodno je postupiti u skladu sa važećim propisima i standardima.

POTREBA IZRADE URBANISTIČKOG RJEŠENJA

Tehnička dokumentacija:

- **fotodokumentacija;**
- **idejno rješenje;**
- **revidovan glavni projekat za tendu površine preko 30 m^2;**
- **saglasnost glavnog gradskog arhitekte na izgled ispod 30 m^2.**

POTREBA PRIBAVLJANJA SAGLASNOSTI GLAVNOG GRADSKOG ARHITEKTE

Shodno članu 117 Zakona o planiranju prostora i izgradnji objekata, odredba stava 2

tačka 4 ovog člana, **potrebna saglasnost Glavnog gradskog arhitekte na izgled reklamne tende** (saglasnost iz člana 87 stav 7 Zakona o planiranju prostora i izgradnji objekta).

VREMENSKI PERIOD NA KOJI SE IZDAJU PREDMETNI UTU

Ovi uslovi važe za period od 3. 12. 2025. godine do 7. 12. 2027. godine.

NAPOMENA:

Shodno članu 117 Zakona o planiranju prostora i izgradnji objekata, korisnik je dužan da 15 dana prije postavljanja privremenog objekta, dostavi prijavu postavljanja privremenog objekta Upravi za inspekcijske poslove Glavnog grada sa ovim urbanističko-tehničkim uslovima, Tehničkom dokumentacijom, kao i važećim Ugovorom o zakupu zemljišta sklopljenim sa Direkcijom za imovinu Glavnog grada – Podgorice (br. 13-421/22-7-11 od 7. 12. 2022. godine).

Urbanističko – tehnički uslovi su informacija Programa privremenih objekata za teritoriju Glavnog grada za period 2025–2030. godine i na osnovu njih se ne stiče nikakvo pravo, već predstavljaju sastavni dio dokumentacije.

DOSTAVLJENO:

- "Tobacco S Press" d. o. o.,
  Ulica Josipa Broza Tita br. 29;
- Uprava za inspekcijske poslove Glavnog grada;
- a/a.

OBRAĐIVAČI URBANISTIČKO-TEHNIČKIH USLOVA

Samostalni savjetnik I Aleksandra Mitrović, Spec. sci. građ. **ŠEFICA ODJELJENJA ZA UPRAVNO-PRAVNE POSLOVE** **Marina Bulatović, dipl.ecc.**	Potpis obrađivača: A. Mitrović

OVLAŠĆENO SLUŽBENO LICE

Andrija Babović, dipl. ecc. master **S E K R E T A R**	**Potpis ovlašćenog službenog lica:** **M.P.**

PRILOZI
• Skica – položaj privremenog objekta – kiosk u sastavu autobuskog stajališta na terenu.

CRNA GORA
GLAVNI GRAD PODGORICA
SEKRETARIJAT ZA KOMUNALNE POSLOVE

Rimski trg 50, 81000 Podgorica, Crna Gora
tel: +382 20 235-184, 235-186
email: sekretarijat.kps@podgorica.me
www.podgorica.me

Broj: UPI 04-332/25-5406 1. jul 2026. godine

Tip privremenog objekta: Reklamna tenda u sastavu kioska na stanici javnog gradskog prevoza

Zona: I
Lokacija: Ulica 13. jula
Katastarska parcela br.: 421/2
K.O.: Podgorica I



Pozicija kioska u sastavu autobuskog stajališta

Tehnička obrada:
Aleksandra Mitrović, Spec.sci.građ.

CRNA GORA
GLAVNI GRAD PODGORICA
SEKRETARIJAT ZA KOMUNALNE POSLOVE

Rimski trg 50, 81000 Podgorica, Crna Gora
tel: +382 20 235-184, 235-186
email: sekretarijat.kps@podgorica.me
www.podgorica.me

Broj: UPI 04-332/25-5400
Podgorica, 3. 7. 2026. godine

TSNU

Sekretarijat za komunalne poslove, na osnovu člana 116 i 74 Zakona o planiranju prostora i izgradnji objekata ("Službeni list CG", br. 64/17, 44/18, 63/18, 11/19, 82/20, 86/22, 04/23, 19/25 i 91/25), a u vezi sa članom 146 stav 5 Zakona o izgradnji objekata ("Službeni list CG", br. 19/25 i 92/25), Programa privremenih objekata na teritoriji Glavnog grada Podgorica od 2025-2030. godine ("Službeni list - opštinski propisi", br. 39/20, br. 38/22, 57/25), Pravilnika o bližim uslovima za postavljanje odnosno građenje privremenih objekata, uređaja i opreme ("Službeni list CG", br. 43/18, 76/18, 76/19, 09/24, 28/24) i podnijetog zahtjeva **"Tobacco S Press" d. o. o. iz Podgorice, JMBG/PIB 02983303, Ulica Josipa Broza Tita br. 29,** izdaje:

URBANISTIČKO-TEHNIČKE USLOVE

za izradu tehničke dokumentacije

za postavljanje **privremenog objekta – reklamna tenda u sastavu kioska na stanici javnog gradskog prevoza**, na lokaciji označenoj brojem **5 (Zona I)** u Programu privremenih objekata na teritoriji Glavnog grada Podgorica od 2025-2030. godine, na dijelu katastarskih parcela broj **419/1, K.O. Podgorica I.**

PODNOSILAC ZAHTJEVA	**"Tobacco S Press" d. o. o.**

POSTOJEĆE STANJE

Prema Listu nepokretnosti - prepis broj 178, K.O. Podgorica I, površina katastarske parcele broj 419/1, iznosi 9 418,59 m² ista je na raspolaganju – Glavni grad Podgorica.

PLANIRANO STANJE

Namjena parcele – odnosno lokacije:

Na dijelu katastarske parcele broj 419/1, K.O. Podgorica I (Ulica 13. jul), predviđeno je postavljanje privremenog objekta namijenjenog za komunalno usluge i infrastrukturu – objekti i predmeti na stanici javnog gradskog prevoza. U okviru predmetne lokacije planirano je i postavljanje reklamne tende kao sastavnog dijela kioska.

Reklamni suncobran odnosno reklamna tenda su objekti koji su postavljeni na javnoj površini i na kojima je istaknut reklamni sadržaj. Tenda je slobodnostojeća konstrukcija sa odgovarajućim zastorom sa namjenom za zaštitu od sunca.

Tende moraju biti lako sklopive, a mogu se postaviti iznad ulaza u poslovne prostore ili kao samostojeći objekti.

Postavljaju se na način da ne narušavaju kvalitet oblikovnog izraza objekta, i da ne ometaju pješački i kolski saobraćaj. Reklamna tenda mora biti postavljena na način da ne zadire u kolovoz, odnosno da ne ugrožava bezbjedno odvijanje saobraćaja i nesmetano korišćenje samog autobuskog stajališta, bez obzir na položaj kioska u

odnosu na saobraćajnicu tj. u slučaju da zbog položaja privremenog objekta – objekti i predmeti na stanici javnog gradskog prevoza - nije obezbijeđena dovoljna širina između istog/autobuskog stajališta i kolovoza, reklamna tenda ne može biti postavljna tako da svojim gabaritima zalazi u prostor kolovoza.

Način pričvršćivanja za tlo:
• montažno-demontažni privremeni objekat.

Materijali:
• postavlja se na metalnu konstrukciju i izrađuje se od impregniranog, plastificiranog ili drugog vodonepropusnog platna.

Uslovi oblikovanja:
• na lokacijama koje su povezane ili su na malom prostornom rastojanju postavljaju se jednoobrazne tende u pogledu veličine, oblika, boje i materijalizacije;
• tende iznad ulaza u poslovne prostore, hotele, ulaze zgrada i sl. je moguće postaviti u bež boji RAL 9010, RAL 5002 ili kombinacija dvije boje RAL 9010 i 5002 u vidu pruga sa karnerima na kraju;
• čeličnu ili aluminijumsku podkonstrukciju raditi u boji RAL 9010 ili 7016;
• slobodnostojeću tendu je moguće postaviti u bež boji RAL 9010;
• na obodima suncobrana ili tendi može biti ispisan teks ukoliko za tim ima potrebe u boji RAL 1015, 7032, 5002 ili 7016 i 9004 koristiti samo ukoliko se reklamni tekst ispisuje u konturama.

USLOVI I MJERE ZAŠTITE PRIRODE I ŽIVOTNE SREDINE

Izrada Programa privremenih objekata na teritoriji Glavnog grada Podgorice za period 2025 - 2030. godine i odabir lokacija za pozicioniranje privremenih objekata usmjeren je na zaštitu prirode i životne sredine, poštujući smjernice i ograničenja propisana prostorno-planskom dokumentacijom i smjernicama iz oblasti zaštite životne sredine.

Zakonski i drugi uslovi, zabrane i ograničenja koji su vezani za zaštićena područja i sam karakter susjednog prostora koji je u zahvatu Programa, definišu karakter i način primjene bioloških, tehničkih i tehnoloških mjera zaštite prirode.

Sistem zaštite na području Glavnog grada Podgorica treba da bude cjelovit, odnosno da objedini mjere očuvanja predjela (ekološkog i oblikovanog), održavanja autohtonog prirodnog i stvorenog ambijenta, zaštitu od elementarnih nepogoda, kao i preduslove za uspješno organizovanje zaštite korisnika. Navedene mjere ne treba da se ograniče na uspostavljanje zabrana, već da budu takve prirode da korisnici neposredno učestvuju u njihovom sprovođenju.

Koncept zaštite prirode zasnovan je na primjeni modela održivog razvoja, koji je usklađen sa lokalnim uslovima i zasnovan na novim karakteristikama prostora. Razvoj mora biti kompatibilan sa ekološkim karakteristikama prostora i mora ih uvažavati, u cilju očuvanja kvaliteta prirode i životne sredine.

Pri realizaciji svih sadržaja treba težiti postizanju balansa između očuvanja postojećih vrijednosti i razvoja u značajnoj mjeri neiskorišćenih potencijala.

Mjere zaštite odnose se na očuvanje prirodnih ekosistema i definisane su na osnovu analize stanja prirodne sredine i prihvatnog kapaciteta razmatranog područja. Zaštita će se sprovoditi primjenom mjera zaštite životne sredine, pravilima izgradnje i uređenja koja su data ovim Programom i u skladu sa zakonima i propisima iz ove oblasti.

Očuvanje kvaliteta vazduha na ovom području ostvariti izborom adekvatnog energetskog goriva. Zaštitu voda od zagađivanja ostvariti organizacijom kontrole kvaliteta vode i prečišćavanjem otpadnih voda na mjestu nastajanja, primjenom tehničko-tehnoloških mjera.

Očuvanje i zaštita šumskog zemljišta sprovodiće se kroz prioritetnu aktivnost na sprovođenju rekultivacije degradiranog zemljišta u zonama izvršene sječe i uz puteve; kontrolisanom sječom autohtonih šumskih sastojina; određivanjem granica područja privremenih objekata, kako bi se spriječila nekontrolisana gradnja.

Mjere upravljanja otpadom sprovoditi od mjesta nastajanja selektivnim odlaganjem, prikupljanjem i evakuacijom u skladu sa propisima. Građevinski otpad takođe sakupljati i evakuisati odvojeno, izdvajajući naročito opasni građevinski otpad.

Zaštitu od buke u životnoj sredini zasnivati na poštovanju graničnih vrijednosti nivoa buke u skladu sa Pravilnikom o graničnim vrijednostima nivoa buke u životnoj sredini ("Sl. list CG", br. 75/06). Mjerama za sprječavanje i zaštitu od elementarnih nepogoda (zemljotresa, atmosferskih nepogoda – olujni vjetrovi, odronjavanja i klizanja zemljišta, suše, požara i eksplozija, saobraćajnih i drugih nezgoda) obuhvatiti preventivne mjere kojima se sprječavaju nepogode ili ublažava njihovo dejstvo, mjere koje se podrazumijevaju u slučaju neposredne opasnosti od elementarne nepogode, mjere zaštite kada nastupe nepogode, kao i mjere ublažavanja i otklanjanja neposrednih posljedica nastalih dejstvom nepogoda.
Mjere zaštite od požara i eksplozija sprovoditi poštovanjem propisanih udaljenja između objekata različitih namjena (dalekovod, bazna stanica); izgradnjom saobraćajnica propisane širine tako da omoguće prolaz vatrogasnim vozilima do objekta, manevrisanje vatrogasnih vozila, kao i nesmetani saobraćajni tok; uključivanjem šumskih površina sa područja ovog Programa u izradu planova zaštite od požara.

Zaštitu od zemljotresa sprovoditi primjenom građevinskih i tehničkih mjera u skladu sa uslovima aseizmičke gradnje: primjenjivati adekvatne mjere za obezbjeđenje stabilnosti terena (padine) i susjednih objekta; pri izradi tehničke dokumentacije obavezna je izrada geomehaničkog elaborata u skladu sa propisima.

U okviru raspoloživih mehanizama za zaštitu životne sredine koji se koriste prilikom sprovođenja programa, odnosno izgradnje objekata, kao obavezne, treba da se sprovode mjere iz važećih zakonskih propisa, prvenstveno:
- Zakon o zaštiti prirode („Sl. list CG", br. 54/16, 084/24);
- Zakon o životnoj sredini („Sl. list CG", br. 52/16, 073/19, 084/24);
- Zakon o procjeni uticaja na životnu sredinu („Sl. list CG", br. 75/18, 084/24);
- Zakon o vodama („Sl. list RCG", br. 27/07 i "Sl. list CG", br. 073/10, 32/11, 047/11, 48/15, 52/16, 055/16, 002/17, 080/17, 84/18 i 084/24);
- Zakon o zaštiti vazduha („Sl. list CG" br. 25/10, 040/11, 43/15, 073/19, 084/24);
- Zakon o upravljanju otpadom („Sl. list CG", br. 034/24, 092/24);
- Zakon o zaštiti od buke u životnoj sredini („Sl. list CG", br. 28/11, 1/14);
- Program o usklađivanju pojedinih privrednih grana sa Zakonom o integrisanom sprečavanju i kontroli zagađivanja životne sredine („Sl. list CG", br. 019/12, 003/14, 010/16);
- Zakon o komunalnim djelatnostima („Sl. list CG", br. 55/16, 074/16, 002/18, 66/19, 140/22, 084/24);
- Zakon o zaštiti i spašavanju („Sl. list CG", br. 013/07, 005/08, 086/09, 32/11, 54/16, 146/21 i 003/23);
- Zakon o zaštiti i zdravlju na radu („Sl. list CG", br. 34/14, 44/18 i 084/24);
- Zakon o prevozu opasnih materija („Sl. list CG", br. 33/14, 13/18 i 084/24).

Prilikom izrade tehničke dokumentacije poštovati Uredbu o projektima za koje se vrši procjena uticaja zahvata na životnu sredinu („Sl. list RCG", br. 20/07, „Sl. list CG", br. 47/13, 53/14 i 37/18).

Podaci o postojećim zaštićenim područjima sa prostornim rasporedom, uključujući područja planirana za zaštitu ili su u postupku stavljanja pod zaštitu, kao i podaci o (budućim) područjima ekološke mreže i sa njima povezanim značajnim tipovima staništa u okviru granica zahvata ovog Programa, gravitiraju Nacionalni park „Skadarsko jezero"; rezervati prirode: Manastirska tapija, Pančeva oka, Crni žar i pećina Magara; Spomenik prirode „kanjon Cijevna" i Park prirode „Komovi", Spomenik prirode „Park šuma Gorica" i Park prirode „Dolina rijeke Zete", kao i potencijalno zaštićena područja – područje Sitnica-Mareza-Velje brdo i sliv Morače sa pritokama - Ribnica, Zeta (od Krivog mosta do granica planskog područja Podgorice).

Podaci o ustanovljenim režimima, zonama i mjerama zaštite i korišćenja prirodnih resursa i dobara u okviru granica zahvata Programa – za zonu zahvata predmetnog Plana važe režimi zaštite koji se odnose na sljedeće kategorije zaštićenih područja: Spomenik prirode, Park prirode i Nacionalni park koji gravitiraju predmetnom Planu.

Uslovi, zabrane i ograničenja pod kojima se radnje, aktivnosti i djelatnost mogu realizovati u okviru granica u dijelu zahvata Programa:

- Opšti uslovi, zabrane i ograničenja koji su utvrđeni u odgovarajućim: (i) propisima: Zakon o životnoj sredini, Zakon o vodama, Zakon o zaštiti vazduha, Zakon o upravljanju otpadom, Zakon o procjeni uticaja na životnu sredinu i dr, (ii) prostorno-planskim dokumentima višeg reda – Prostornim planom Crne Gore (2008), (iii) sektorskim politikama, strategijama, programima i planovima u kojima su utvrđeni uslovi, zabrane i ograničenja vezani za zonu zahvata predmetnih planova (Nacionalnom strategijom održivog razvoja (2016), Nacionalnom strategijom biodiverziteta sa Akcionim planom za period 2016-2020, ako i lokalnim – opštinskim strateškim i planskim dokumentima.
- Opšti uslovi, zabrane i ograničenja koji su utvrđeni u Zakonu o zaštiti prirode u pogledu: planiranja održivog korišćenja prostora i prirodnih resursa; zaštite biološke, geološke i predione raznovrsnosti; mjere zaštite i očuvanje prirode; izbjegavanje oštećenja prirode; zaštite i očuvanja zaštićenih divljih vrsta biljaka, životinja i gljiva.
- Posebni uslovi, zabrane i ograničenja zaštite prirode koji su vezani za planiranje – izbor lokacija i definisanje vrsta i kapaciteta privremenih građevinskih objekata u zoni zahvata predmetnog Programa, a odnose se na: (i) izbor mikrolokacija novih privremenih objekata van zone zaštićenih područja; (ii) nedozvoljenu gradnju objekata koji zbog svojih karakteristika (način izgradnje, vrsta, veličina/kapacitet, tehnologija i sl.) mogu da oštete ili imaju uticaj na prirodne vrijednosti zaštićenih područja.

USLOVI I MJERE ZAŠTITE NEPOKRETNIH KULTURNIH DOBARA I NJIHOVE ZAŠTIĆENE OKOLINE

U postupku sprovođenja Programa privremenih objekata na teritoriji Glavnog grada Podgorica potrebno je obezbijediti zaštitu kulturnih dobara i njihove okoline, na način kojim se poštuje njihov integritet i status i dosljedno sprovode mjere zaštite.

Programom nijesu predviđene intervencije na kulturnim dobrim, kao ni intervencije kojima se direktno utiče na stanje kulturnih dobara.

Pri realizaciji privremenih objekata u okviru zaštićene okoline kulturnih dobara potrebno je obezbijediti očuvanje njihovog integriteta, kulturno-istorijskih i ambijentalnih vrijednosti, sprječavanjem aktivnosti kojima se može uticati na izgled, svojstvo, osobenost, značenje ili značaj kulturnog dobra.

Ukoliko se prilikom iskopa terena za potrebe postavljanja i izgradnje privremenih objekata, naiđe na arheološke ili druge nalaze, koji mogu biti kulturno dobro, obavezno je prekinuti radove, obavijestiti organ uprave nadležan za zaštitu kulturnih dobara, kako bi se izvršila neophodna istraživanja i druge radnje i aktivnosti u skladu sa članom 87 i 88 Zakona o zaštiti kulturnih dobara („Sl. list CG", br. 49/10, 40/11, 44/17, 18/19, 84/24 i 92/25).

Postupak realizacije Programa sprovoditi tako da se ne zadire u zonu kulturnih dobara i njihove zaštićene okoline u skladu sa Zakonom o zaštiti kulturnih dobara ("Sl. list CG", br. 49/10, 40/11, 44/17, 18/19 i 84/24).

U postupku definisanja urbanističko-tehničkih uslova za privremene objekte u kontaktu sa kulturnim dobrom potrebno je pribaviti uslove Uprave za zaštitu kulturnih dobara.

U predloženoj zaštićenoj okolini kulturnih dobara onemogućiti gradnju kojom se narušava prostorni i vizuelni integritet cjeline. U predloženoj zaštićenoj okolini ne graditi objekte većih

visina ili visoke gustine izgrađenosti, kao ni infrastrukturne objekte većih dimenzija.

USLOVI ZA LICA SMANJENE POKRETLJIVOSTI I LICA SA INVALIDITETOM

Tehničkom dokumentacijom obezbijediti prilaz i upotrebu objekta/objekata licima smanjene pokretljivosti u skladu sa članom 30 Zakona o izgradnji objekata i Pravilnikom o bližim uslovima i načinu prilagođavanja objekata za pristup i kretanje lica smanjene pokretljivosti i lica sa invaliditetom ("Službeni list CG", br. 41/25).

INFRASTRUKTURNI USLOVI

Uslovi priključenja na tehničku infrastrukturu

•Tehnička infrastruktura podrazumijeva kompletnu opremljenost u skladu sa najvišim standardima i važećom regulativom;
• Prilikom izrade tehničke dokumentacije pribaviti tehničke uslove za relevantnu infrastrukturu od nadležnog organa.

Uslovi za priključenje privremenih objekata na infrastrukturu i posebni tehnički uslovi

Vodovodne i kanalizacione, elektro i tk instalacije u privremenom objektu i izvan njega projektovati u skladu sa važećim propisima i standardima. Priključenje na postojeće infrastrukturne sisteme projektovati prema uslovima dobijenim od nadležnih javnih preduzeća.

Saobraćajni uslovi

Lokacija na koju se postavlja privremeni objekat/objekti mora imati obezbijeđen pristup sa javne površine, osim lokacija sa pokretnim i plutajućim privremenim objektima ili otvorenoj površini u funkciji privremenog objekta.
Izuzetno, lokacije koje nemaju mogućnost obezbijeđenja kolskog pristupa, može se obezbijediti samo pješački pristup sa javne površine uz obezbijeđenje prava službenosti prolaza.

Uslovi za odvoženje čvrstog otpada

Na lokacijama obezbijediti uslove za upravljanje komunalnim otpadom u skladu sa Planom upravljanja otpadom i lokalnim normativnim aktima, a upravljanje ambalažnim, opasnim i ostalim vrstama otpada konkretnog tehnološkog postupka u skladu sa važećom zakonskom regulativom. Mjesta za odlaganje otpada predvidjeti na lokaciji za postavljanje privremenog objekta. Mjesta u objektu ili niše za otpad kao i njihov broj predvidjeti u skladu sa važećim propisima i standardima, odnosno u saradnji sa nadležnim komunalnim preduzećem.

Posebni uslovi

U slučaju da se u okviru navedene lokacije nalazi određeni zaštitni pojas (putni i/ili željeznička infrastruktura, objekti energetike, vodoizvorišta, objekti odbrane, objekti sanitarne zaštite i sl.) neophodno je postupiti u skladu sa važećim propisima i standardima.

POTREBA IZRADE URBANISTIČKOG RJEŠENJA

Tehnička dokumentacija:

- **fotodokumentacija;**
- **idejno rješenje;**
- **revidovan glavni projekat za tendu površine preko 30 m^2;**
- **saglasnost glavnog gradskog arhitekte na izgled ispod 30 m^2.**

POTREBA PRIBAVLJANJA SAGLASNOSTI GLAVNOG GRADSKOG ARHITEKTE

Shodno članu 117 Zakona o planiranju prostora i izgradnji objekata, odredba stava 2

tačka 4 ovog člana, **potrebna saglasnost Glavnog gradskog arhitekte na izgled reklamne tende** (saglasnost iz člana 87 stav 7 Zakona o planiranju prostora i izgradnji objekta).

VREMENSKI PERIOD NA KOJI SE IZDAJU PREDMETNI UTU

Ovi uslovi važe za period od 3. 12. 2025. godine do 7. 12. 2027. godine.

NAPOMENA:

Shodno članu 117 Zakona o planiranju prostora i izgradnji objekata, korisnik je dužan da 15 dana prije postavljanja privremenog objekta, dostavi prijavu postavljanja privremenog objekta Upravi za inspekcijske poslove Glavnog grada sa ovim urbanističko-tehničkim uslovima, Tehničkom dokumentacijom, kao i važećim Ugovorom o zakupu zemljišta sklopljenim sa Direkcijom za imovinu Glavnog grada – Podgorice (br. 13-421/22-7/12 od 7. 12. 2022. godine).

Urbanističko – tehnički uslovi su informacija Programa privremenih objekata za teritoriju Glavnog grada za period 2025–2030. godine i na osnovu njih se ne stiče nikakvo pravo, već predstavljaju sastavni dio dokumentacije.

DOSTAVLJENO:

- "Tobacco S Press" d. o. o.,
  Ulica Josipa Broza Tita br. 29;
- Uprava za inspekcijske poslove Glavnog grada;
- a/a.

OBRAĐIVAČI URBANISTIČKO-TEHNIČKIH USLOVA

Samostalni savjetnik I Aleksandra Mitrović, Spec. sci. građ. **ŠEFICA ODJELJENJA ZA UPRAVNO-PRAVNE POSLOVE** **Marina Bulatović, dipl.ecc.**	Potpis obrađivača:

OVLAŠĆENO SLUŽBENO LICE

Andrija Babović, dipl. ecc. master **S E K R E T A R**	**Potpis ovlašćenog službenog lica:** **M.P.**

PRILOZI
• Skica – položaj privremenog objekta – kiosk u sastavu autobuskog stajališta na terenu.

CRNA GORA
GLAVNI GRAD PODGORICA
SEKRETARIJAT ZA KOMUNALNE POSLOVE

Rimski trg 50, 81000 Podgorica, Crna Gora
tel: +382 20 235-184, 235-186
email: sekretarijat.kps@podgorica.me
www.podgorica.me

Broj: UPI 04-332/25-5400

3. jul 2026. godine

Tip privremenog objekta: Reklamna tenda u sastavu kioska na stanici javnog gradskog prevoza

Zona: I
Lokacija: Ulica 13. jula
Katastarska parcela br.: 419/1
K.O.: Podgorica I



Pozicija kioska u sastavu autobuskog stajališta

Tehnička obrada:
Aleksandra Mitrović, Spec.sci.građ.

CRNA GORA
GLAVNI GRAD PODGORICA
SEKRETARIJAT ZA KOMUNALNE POSLOVE

Rimski trg 50, 81000 Podgorica, Crna Gora
tel: +382 20 235-184, 235-186
email: sekretarijat.kps@podgorica.me
www.podgorica.me

Broj: UPI 04-332/25-5407
Podgorica, 1. 7. 2026. godine

T5142

Sekretarijat za komunalne poslove, na osnovu člana 116 i 74 Zakona o planiranju prostora i izgradnji objekata ("Službeni list CG", br. 64/17, 44/18, 63/18, 11/19, 82/20, 86/22, 04/23, 19/25 i 91/25), a u vezi sa članom 146 stav 5 Zakona o izgradnji objekata ("Službeni list CG", br. 19/25 i 92/25), Programa privremenih objekata na teritoriji Glavnog grada Podgorica od 2025-2030. godine ("Službeni list - opštinski propisi", br. 39/20, br. 38/22, 57/25), Pravilnika o bližim uslovima za postavljanje odnosno građenje privremenih objekata, uređaja i opreme ("Službeni list CG", br. 43/18, 76/18, 76/19, 09/24, 28/24) i podnijetog zahtjeva **"Tobacco S Press" d. o. o. iz Podgorice, JMBG/PIB 02983303, Ulica Josipa Broza Tita br. 29,** izdaje:

URBANISTIČKO-TEHNIČKE USLOVE

za izradu tehničke dokumentacije

za postavljanje **privremenog objekta – reklamna tenda u sastavu kioska na stanici javnog gradskog prevoza**, na lokaciji označenoj brojem **6 (Zona I)** u Programu privremenih objekata na teritoriji Glavnog grada Podgorica od 2025-2030. godine, na dijelu katastarskih parcela broj **1188, K.O. Podgorica I.**

PODNOSILAC ZAHTJEVA	**"Tobacco S Press" d. o. o.**

POSTOJEĆE STANJE

Prema Listu nepokretnosti - prepis broj 177, K.O. Podgorica I, površina katastarske parcele broj 1188, iznosi 9 457,58 m² ista je na raspolaganju – Glavni grad Podgorica.

PLANIRANO STANJE

Namjena parcele – odnosno lokacije:

Na dijelu katastarske parcele broj 1188, K.O. Podgorica I (Ulica Moskovska), predviđeno je postavljanje privremenog objekta namijenjenog za komunalno usluge i infrastrukturu – objekti i predmeti na stanici javnog gradskog prevoza. U okviru predmetne lokacije planirano je i postavljanje reklamne tende kao sastavnog dijela kioska.

Reklamni suncobran odnosno reklamna tenda su objekti koji su postavljeni na javnoj površini i na kojima je istaknut reklamni sadržaj. Tenda je slobodnostojeća konstrukcija sa odgovarajućim zastorom sa namjenom za zaštitu od sunca.

Tende moraju biti lako sklopive, a mogu se postaviti iznad ulaza u poslovne prostore ili kao samostojeći objekti.

Postavljaju se na način da ne narušavaju kvalitet oblikovnog izraza objekta, i da ne ometaju pješački i kolski saobraćaj. Reklamna tenda mora biti postavljena na način da ne zadire u kolovoz, odnosno da ne ugrožava bezbjedno odvijanje saobraćaja i nesmetano korišćenje samog autobuskog stajališta, bez obzir na položaj kioska u

odnosu na saobraćajnicu tj. u slučaju da zbog položaja privremenog objekta – objekti i predmeti na stanici javnog gradskog prevoza - nije obezbijeđena dovoljna širina između istog/autobuskog stajališta i kolovoza, reklamna tenda ne može biti postavljna tako da svojim gabaritima zalazi u prostor kolovoza.

Način pričvršćivanja za tlo:
• montažno-demontažni privremeni objekat.

Materijali:
• postavlja se na metalnu konstrukciju i izrađuje se od impregniranog, plastificiranog ili drugog vodonepropusnog platna.

Uslovi oblikovanja:
• na lokacijama koje su povezane ili su na malom prostornom rastojanju postavljaju se jednoobrazne tende u pogledu veličine, oblika, boje i materijalizacije;
• tende iznad ulaza u poslovne prostore, hotele, ulaze zgrada i sl. je moguće postaviti u bež boji RAL 9010, RAL 5002 ili kombinacija dvije boje RAL 9010 i 5002 u vidu pruga sa karnerima na kraju;
• čeličnu ili aluminijumsku podkonstrukciju raditi u boji RAL 9010 ili 7016;
• slobodnostojeću tendu je moguće postaviti u bež boji RAL 9010;
• na obodima suncobrana ili tendi može biti ispisan teks ukoliko za tim ima potrebe u boji RAL 1015, 7032, 5002 ili 7016 i 9004 koristiti samo ukoliko se reklamni tekst ispisuje u konturama.

USLOVI I MJERE ZAŠTITE PRIRODE I ŽIVOTNE SREDINE

Izrada Programa privremenih objekata na teritoriji Glavnog grada Podgorice za period 2025 - 2030. godine i odabir lokacija za pozicioniranje privremenih objekata usmjeren je na zaštitu prirode i životne sredine, poštujući smjernice i ograničenja propisana prostorno-planskom dokumentacijom i smjernicama iz oblasti zaštite životne sredine.

Zakonski i drugi uslovi, zabrane i ograničenja koji su vezani za zaštićena područja i sam karakter susjednog prostora koji je u zahvatu Programa, definišu karakter i način primjene bioloških, tehničkih i tehnoloških mjera zaštite prirode.

Sistem zaštite na području Glavnog grada Podgorica treba da bude cjelovit, odnosno da objedini mjere očuvanja predjela (ekološkog i oblikovanog), održavanja autohtonog prirodnog i stvorenog ambijenta, zaštitu od elementarnih nepogoda, kao i preduslove za uspješno organizovanje zaštite korisnika. Navedene mjere ne treba da se ograniče na uspostavljanje zabrana, već da budu takve prirode da korisnici neposredno učestvuju u njihovom sprovođenju.

Koncept zaštite prirode zasnovan je na primjeni modela održivog razvoja, koji je usklađen sa lokalnim uslovima i zasnovan na novim karakteristikama prostora. Razvoj mora biti kompatibilan sa ekološkim karakteristikama prostora i mora ih uvažavati, u cilju očuvanja kvaliteta prirode i životne sredine.

Pri realizaciji svih sadržaja treba težiti postizanju balansa između očuvanja postojećih vrijednosti i razvoja u značajnoj mjeri neiskorišćenih potencijala.

Mjere zaštite odnose se na očuvanje prirodnih ekosistema i definisane su na osnovu analize stanja prirodne sredine i prihvatnog kapaciteta razmatranog područja. Zaštita će se sprovoditi primjenom mjera zaštite životne sredine, pravilima izgradnje i uređenja koja su data ovim Programom i u skladu sa zakonima i propisima iz ove oblasti.

Očuvanje kvaliteta vazduha na ovom području ostvariti izborom adekvatnog energetskog goriva. Zaštitu voda od zagađivanja ostvariti organizacijom kontrole kvaliteta vode i prečišćavanjem otpadnih voda na mjestu nastajanja, primjenom tehničko-tehnoloških mjera.

Očuvanje i zaštita šumskog zemljišta sprovodiće se kroz prioritetnu aktivnost na sprovođenju rekultivacije degradiranog zemljišta u zonama izvršene sječe i uz puteve; kontrolisanom sječom autohtonih šumskih sastojina; određivanjem granica područja privremenih objekata, kako bi se spriječila nekontrolisana gradnja.

Mjere upravljanja otpadom sprovoditi od mjesta nastajanja selektivnim odlaganjem, prikupljanjem i evakuacijom u skladu sa propisima. Građevinski otpad takođe sakupljati i evakuisati odvojeno, izdvajajući naročito opasni građevinski otpad.

Zaštitu od buke u životnoj sredini zasnivati na poštovanju graničnih vrijednosti nivoa buke u skladu sa Pravilnikom o graničnim vrijednostima nivoa buke u životnoj sredini ("Sl. list CG", br. 75/06). Mjerama za sprječavanje i zaštitu od elementarnih nepogoda (zemljotresa, atmosferskih nepogoda – olujni vjetrovi, odronjavanja i klizanja zemljišta, suše, požara i eksplozija, saobraćajnih i drugih nezgoda) obuhvatiti preventivne mjere kojima se sprječavaju nepogode ili ublažava njihovo dejstvo, mjere koje se podrazumijevaju u slučaju neposredne opasnosti od elementarne nepogode, mjere zaštite kada nastupe nepogode, kao i mjere ublažavanja i otklanjanja neposrednih posljedica nastalih dejstvom nepogoda.
Mjere zaštite od požara i eksplozija sprovoditi poštovanjem propisanih udaljenja između objekata različitih namjena (dalekovod, bazna stanica); izgradnjom saobraćajnica propisane širine tako da omoguće prolaz vatrogasnim vozilima do objekta, manevrisanje vatrogasnih vozila, kao i nesmetani saobraćajni tok; uključivanjem šumskih površina sa područja ovog Programa u izradu planova zaštite od požara.

Zaštitu od zemljotresa sprovoditi primjenom građevinskih i tehničkih mjera u skladu sa uslovima aseizmičke gradnje: primjenjivati adekvatne mjere za obezbjeđenje stabilnosti terena (padine) i susjednih objekta; pri izradi tehničke dokumentacije obavezna je izrada geomehaničkog elaborata u skladu sa propisima.

U okviru raspoloživih mehanizama za zaštitu životne sredine koji se koriste prilikom sprovođenja programa, odnosno izgradnje objekata, kao obavezne, treba da se sprovode mjere iz važećih zakonskih propisa, prvenstveno:
- Zakon o zaštiti prirode („Sl. list CG", br. 54/16, 084/24);
- Zakon o životnoj sredini („Sl. list CG", br. 52/16, 073/19, 084/24);
- Zakon o procjeni uticaja na životnu sredinu („Sl. list CG", br. 75/18, 084/24);
- Zakon o vodama („Sl. list RCG", br. 27/07 i "Sl. list CG", br. 073/10, 32/11, 047/11, 48/15, 52/16, 055/16, 002/17, 080/17, 84/18 i 084/24);
- Zakon o zaštiti vazduha („Sl. list CG" br. 25/10, 040/11, 43/15, 073/19, 084/24);
- Zakon o upravljanju otpadom („Sl. list CG", br. 034/24, 092/24);
- Zakon o zaštiti od buke u životnoj sredini („Sl. list CG", br. 28/11, 1/14);
- Program o usklađivanju pojedinih privrednih grana sa Zakonom o integrisanom sprečavanju i kontroli zagađivanja životne sredine („Sl. list CG", br. 019/12, 003/14, 010/16);
- Zakon o komunalnim djelatnostima („Sl. list CG", br. 55/16, 074/16, 002/18, 66/19, 140/22, 084/24);
- Zakon o zaštiti i spašavanju („Sl. list CG", br. 013/07, 005/08, 086/09, 32/11, 54/16, 146/21 i 003/23);
- Zakon o zaštiti i zdravlju na radu („Sl. list CG", br. 34/14, 44/18 i 084/24);
- Zakon o prevozu opasnih materija („Sl. list CG", br. 33/14, 13/18 i 084/24).

Prilikom izrade tehničke dokumentacije poštovati Uredbu o projektima za koje se vrši procjena uticaja zahvata na životnu sredinu („Sl. list RCG", br. 20/07, „Sl. list CG", br. 47/13, 53/14 i 37/18).

Podaci o postojećim zaštićenim područjima sa prostornim rasporedom, uključujući područja planirana za zaštitu ili su u postupku stavljanja pod zaštitu, kao i podaci o (budućim) područjima ekološke mreže i sa njima povezanim značajnim tipovima staništa u okviru granica zahvata ovog Programa, gravitiraju Nacionalni park „Skadarsko jezero"; rezervati prirode: Manastirska tapija, Pančeva oka, Crni žar i pećina Magara; Spomenik prirode „kanjon Cijevna" i Park prirode „Komovi", Spomenik prirode „Park šuma Gorica" i Park prirode „Dolina rijeke Zete", kao i potencijalno zaštićena područja – područje Sitnica-Mareza-Velje brdo i sliv Morače sa pritokama - Ribnica, Zeta (od Krivog mosta do granica planskog područja Podgorice).

Podaci o ustanovljenim režimima, zonama i mjerama zaštite i korišćenja prirodnih resursa i dobara u okviru granica zahvata Programa – za zonu zahvata predmetnog Plana važe režimi zaštite koji se odnose na sljedeće kategorije zaštićenih područja: Spomenik prirode, Park prirode i Nacionalni park koji gravitiraju predmetnom Planu.

Uslovi, zabrane i ograničenja pod kojima se radnje, aktivnosti i djelatnost mogu realizovati u okviru granica u dijelu zahvata Programa:

- Opšti uslovi, zabrane i ograničenja koji su utvrđeni u odgovarajućim: (i) propisima: Zakon o životnoj sredini, Zakon o vodama, Zakon o zaštiti vazduha, Zakon o upravljanju otpadom, Zakon o procjeni uticaja na životnu sredinu i dr, (ii) prostorno-planskim dokumentima višeg reda – Prostornim planom Crne Gore (2008), (iii) sektorskim politikama, strategijama, programima i planovima u kojima su utvrđeni uslovi, zabrane i ograničenja vezani za zonu zahvata predmetnih planova (Nacionalnom strategijom održivog razvoja (2016), Nacionalnom strategijom biodiverziteta sa Akcionim planom za period 2016-2020, ako i lokalnim – opštinskim strateškim i planskim dokumentima.
- Opšti uslovi, zabrane i ograničenja koji su utvrđeni u Zakonu o zaštiti prirode u pogledu: planiranja održivog korišćenja prostora i prirodnih resursa; zaštite biološke, geološke i predione raznovrsnosti; mjere zaštite i očuvanje prirode; izbjegavanje oštećenja prirode; zaštite i očuvanja zaštićenih divljih vrsta biljaka, životinja i gljiva.
- Posebni uslovi, zabrane i ograničenja zaštite prirode koji su vezani za planiranje – izbor lokacija i definisanje vrsta i kapaciteta privremenih građevinskih objekata u zoni zahvata predmetnog Programa, a odnose se na: (i) izbor mikrolokacija novih privremenih objekata van zone zaštićenih područja; (ii) nedozvoljenu gradnju objekata koji zbog svojih karakteristika (način izgradnje, vrsta, veličina/kapacitet, tehnologija i sl.) mogu da oštete ili imaju uticaj na prirodne vrijednosti zaštićenih područja.

USLOVI I MJERE ZAŠTITE NEPOKRETNIH KULTURNIH DOBARA I NJIHOVE ZAŠTIĆENE OKOLINE

U postupku sprovođenja Programa privremenih objekata na teritoriji Glavnog grada Podgorica potrebno je obezbijediti zaštitu kulturnih dobara i njihove okoline, na način kojim se poštuje njihov integritet i status i dosljedno sprovode mjere zaštite.

Programom nijesu predviđene intervencije na kulturnim dobrim, kao ni intervencije kojima se direktno utiče na stanje kulturnih dobara.

Pri realizaciji privremenih objekata u okviru zaštićene okoline kulturnih dobara potrebno je obezbijediti očuvanje njihovog integriteta, kulturno-istorijskih i ambijentalnih vrijednosti, sprječavanjem aktivnosti kojima se može uticati na izgled, svojstvo, osobenost, značenje ili značaj kulturnog dobra.

Ukoliko se prilikom iskopa terena za potrebe postavljanja i izgradnje privremenih objekata, naiđe na arheološke ili druge nalaze, koji mogu biti kulturno dobro, obavezno je prekinuti radove, obavijestiti organ uprave nadležan za zaštitu kulturnih dobara, kako bi se izvršila neophodna istraživanja i druge radnje i aktivnosti u skladu sa članom 87 i 88 Zakona o zaštiti kulturnih dobara („Sl. list CG", br. 49/10, 40/11, 44/17, 18/19, 84/24 i 92/25).

Postupak realizacije Programa sprovoditi tako da se ne zadire u zonu kulturnih dobara i njihove zaštićene okoline u skladu sa Zakonom o zaštiti kulturnih dobara ("Sl. list CG", br. 49/10, 40/11, 44/17, 18/19 i 84/24).

U postupku definisanja urbanističko-tehničkih uslova za privremene objekte u kontaktu sa kulturnim dobrom potrebno je pribaviti uslove Uprave za zaštitu kulturnih dobara.

U predloženoj zaštićenoj okolini kulturnih dobara onemogućiti gradnju kojom se narušava prostorni i vizuelni integritet cjeline. U predloženoj zaštićenoj okolini ne graditi objekte većih

visina ili visoke gustine izgrađenosti, kao ni infrastrukturne objekte većih dimenzija.

USLOVI ZA LICA SMANJENE POKRETLJIVOSTI I LICA SA INVALIDITETOM

Tehničkom dokumentacijom obezbijediti prilaz i upotrebu objekta/objekata licima smanjene pokretljivosti u skladu sa članom 30 Zakona o izgradnji objekata i Pravilnikom o bližim uslovima i načinu prilagođavanja objekata za pristup i kretanje lica smanjene pokretljivosti i lica sa invaliditetom ("Službeni list CG", br. 41/25).

INFRASTRUKTURNI USLOVI

Uslovi priključenja na tehničku infrastrukturu

•Tehnička infrastruktura podrazumijeva kompletnu opremljenost u skladu sa najvišim standardima i važećom regulativom;
• Prilikom izrade tehničke dokumentacije pribaviti tehničke uslove za relevantnu infrastrukturu od nadležnog organa.

Uslovi za priključenje privremenih objekata na infrastrukturu i posebni tehnički uslovi

Vodovodne i kanalizacione, elektro i tk instalacije u privremenom objektu i izvan njega projektovati u skladu sa važećim propisima i standardima. Priključenje na postojeće infrastrukturne sisteme projektovati prema uslovima dobijenim od nadležnih javnih preduzeća.

Saobraćajni uslovi

Lokacija na koju se postavlja privremeni objekat/objekti mora imati obezbijeđen pristup sa javne površine, osim lokacija sa pokretnim i plutajućim privremenim objektima ili otvorenoj površini u funkciji privremenog objekta.
Izuzetno, lokacije koje nemaju mogućnost obezbijeđenja kolskog pristupa, može se obezbijediti samo pješački pristup sa javne površine uz obezbijeđenje prava službenosti prolaza.

Uslovi za odvoženje čvrstog otpada

Na lokacijama obezbijediti uslove za upravljanje komunalnim otpadom u skladu sa Planom upravljanja otpadom i lokalnim normativnim aktima, a upravljanje ambalažnim, opasnim i ostalim vrstama otpada konkretnog tehnološkog postupka u skladu sa važećom zakonskom regulativom. Mjesta za odlaganje otpada predvidjeti na lokaciji za postavljanje privremenog objekta. Mjesta u objektu ili niše za otpad kao i njihov broj predvidjeti u skladu sa važećim propisima i standardima, odnosno u saradnji sa nadležnim komunalnim preduzećem.

Posebni uslovi

U slučaju da se u okviru navedene lokacije nalazi određeni zaštitni pojas (putni i/ili željeznička infrastruktura, objekti energetike, vodoizvorišta, objekti odbrane, objekti sanitarne zaštite i sl.) neophodno je postupiti u skladu sa važećim propisima i standardima.

POTREBA IZRADE URBANISTIČKOG RJEŠENJA

Tehnička dokumentacija:

- **fotodokumentacija;**
- **idejno rješenje;**
- **revidovan glavni projekat za tendu površine preko 30 m^2;**
- **saglasnost glavnog gradskog arhitekte na izgled ispod 30 m^2.**

POTREBA PRIBAVLJANJA SAGLASNOSTI GLAVNOG GRADSKOG ARHITEKTE

Shodno članu 117 Zakona o planiranju prostora i izgradnji objekata, odredba stava 2

tačka 4 ovog člana, **potrebna saglasnost Glavnog gradskog arhitekte na izgled reklamne tende** (saglasnost iz člana 87 stav 7 Zakona o planiranju prostora i izgradnji objekta).

VREMENSKI PERIOD NA KOJI SE IZDAJU PREDMETNI UTU

Ovi uslovi važe za period od 3. 12. 2025. godine do 7. 12. 2027. godine.

NAPOMENA:

Shodno članu 117 Zakona o planiranju prostora i izgradnji objekata, korisnik je dužan da 15 dana prije postavljanja privremenog objekta, dostavi prijavu postavljanja privremenog objekta Upravi za inspekcijske poslove Glavnog grada sa ovim urbanističko-tehničkim uslovima, Tehničkom dokumentacijom, kao i važećim Ugovorom o zakupu zemljišta sklopljenim sa Direkcijom za imovinu Glavnog grada – Podgorice (br. 13-421/22-7/13 od 7. 12. 2022. godine).

Urbanističko – tehnički uslovi su informacija Programa privremenih objekata za teritoriju Glavnog grada za period 2025–2030. godine i na osnovu njih se ne stiče nikakvo pravo, već predstavljaju sastavni dio dokumentacije.

DOSTAVLJENO:

- "Tobacco S Press" d. o. o.,
  Ulica Josipa Broza Tita br. 29;
- Uprava za inspekcijske poslove Glavnog grada;
- a/a.

OBRAĐIVAČI URBANISTIČKO-TEHNIČKIH USLOVA

Samostalni savjetnik I Aleksandra Mitrović, Spec. sci. građ. **ŠEFICA ODJELJENJA ZA UPRAVNO-PRAVNE POSLOVE** **Marina Bulatović, dipl.ecc.**	Potpis obrađivača:

OVLAŠĆENO SLUŽBENO LICE

Andrija Babović, dipl. ecc. master **S E K R E T A R**	**Potpis ovlašćenog službenog lica:** **M.P.**

PRILOZI
• Skica – položaj privremenog objekta – kiosk u sastavu autobuskog stajališta na terenu.

CRNA GORA
GLAVNI GRAD PODGORICA
SEKRETARIJAT ZA KOMUNALNE POSLOVE

Rimski trg 50, 81000 Podgorica, Crna Gora
tel: +382 20 235-184, 235-186
email: sekretarijat.kps@podgorica.me
www.podgorica.me

Broj: UPI 04-332/25-5407

3. jul 2026. godine

Tip privremenog objekta: Reklamna tenda u sastavu kioska na stanici javnog gradskog prevoza

Zona: I
Lokacija: Moskovska
Katastarska parcela br.: 1188
K.O.: Podgorica I



Pozicija kioska u sastavu autobuskog stajališta

Tehnička obrada:
Aleksandra Mitrović, Spec.sci.građ.

CRNA GORA
GLAVNI GRAD PODGORICA
SEKRETARIJAT ZA KOMUNALNE POSLOVE

Rimski trg 50, 81000 Podgorica, Crna Gora
tel: +382 20 235-184, 235-186
email: sekretarijat.kps@podgorica.me
www.podgorica.me

Broj: UPI 04-332/25-5408
Podgorica, 3. 7. 2026. godine

TS143

Sekretarijat za komunalne poslove, na osnovu člana 116 i 74 Zakona o planiranju prostora i izgradnji objekata ("Službeni list CG", br. 64/17, 44/18, 63/18, 11/19, 82/20, 86/22, 04/23, 19/25 i 91/25), a u vezi sa članom 146 stav 5 Zakona o izgradnji objekata ("Službeni list CG", br. 19/25 i 92/25), Programa privremenih objekata na teritoriji Glavnog grada Podgorica od 2025-2030. godine ("Službeni list - opštinski propisi", br. 39/20, br. 38/22, 57/25), Pravilnika o bližim uslovima za postavljanje odnosno građenje privremenih objekata, uređaja i opreme ("Službeni list CG", br. 43/18, 76/18, 76/19, 09/24, 28/24) i podnijetog zahtjeva **"Tobacco S Press" d. o. o. iz Podgorice, JMBG/PIB 02983303, Ulica Josipa Broza Tita br. 29,** izdaje:

URBANISTIČKO-TEHNIČKE USLOVE

za izradu tehničke dokumentacije

za postavljanje **privremenog objekta – reklamna tenda u sastavu kioska na stanici javnog gradskog prevoza**, na lokaciji označenoj brojem **7 (Zona I)** u Programu privremenih objekata na teritoriji Glavnog grada Podgorica od 2025-2030. godine, na dijelu katastarskih parcela broj **1263, K.O. Podgorica I.**

PODNOSILAC ZAHTJEVA	**"Tobacco S Press" d. o. o.**

POSTOJEĆE STANJE

Prema Listu nepokretnosti - prepis broj 178, K.O. Podgorica I, površina katastarske parcele broj 1263, iznosi 24 648,22 m² ista je na raspolaganju – Glavni grad Podgorica.

PLANIRANO STANJE

Namjena parcele – odnosno lokacije:

Na dijelu katastarske parcele broj 1263, K.O. Podgorica I (Ulica Moskovska), predviđeno je postavljanje privremenog objekta namijenjenog za komunalno usluge i infrastrukturu – objekti i predmeti na stanici javnog gradskog prevoza. U okviru predmetne lokacije planirano je i postavljanje reklamne tende kao sastavnog dijela kioska.

Reklamni suncobran odnosno reklamna tenda su objekti koji su postavljeni na javnoj površini i na kojima je istaknut reklamni sadržaj. Tenda je slobodnostojeća konstrukcija sa odgovarajućim zastorom sa namjenom za zaštitu od sunca.

Tende moraju biti lako sklopive, a mogu se postaviti iznad ulaza u poslovne prostore ili kao samostojeći objekti.

Postavljaju se na način da ne narušavaju kvalitet oblikovnog izraza objekta, i da ne ometaju pješački i kolski saobraćaj. Reklamna tenda mora biti postavljena na način da ne zadire u kolovoz, odnosno da ne ugrožava bezbjedno odvijanje saobraćaja i nesmetano korišćenje samog autobuskog stajališta, bez obzir na položaj kioska u

odnosu na saobraćajnicu tj. u slučaju da zbog položaja privremenog objekta – objekti i predmeti na stanici javnog gradskog prevoza - nije obezbijeđena dovoljna širina između istog/autobuskog stajališta i kolovoza, reklamna tenda ne može biti postavljna tako da svojim gabaritima zalazi u prostor kolovoza.

Način pričvršćivanja za tlo:
• montažno-demontažni privremeni objekat.

Materijali:
• postavlja se na metalnu konstrukciju i izrađuje se od impregniranog, plastificiranog ili drugog vodonepropusnog platna.

Uslovi oblikovanja:
• na lokacijama koje su povezane ili su na malom prostornom rastojanju postavljaju se jednoobrazne tende u pogledu veličine, oblika, boje i materijalizacije;
• tende iznad ulaza u poslovne prostore, hotele, ulaze zgrada i sl. je moguće postaviti u bež boji RAL 9010, RAL 5002 ili kombinacija dvije boje RAL 9010 i 5002 u vidu pruga sa karnerima na kraju;
• čeličnu ili aluminijumsku podkonstrukciju raditi u boji RAL 9010 ili 7016;
• slobodnostojeću tendu je moguće postaviti u bež boji RAL 9010;
• na obodima suncobrana ili tendi može biti ispisan teks ukoliko za tim ima potrebe u boji RAL 1015, 7032, 5002 ili 7016 i 9004 koristiti samo ukoliko se reklamni tekst ispisuje u konturama.

USLOVI I MJERE ZAŠTITE PRIRODE I ŽIVOTNE SREDINE

Izrada Programa privremenih objekata na teritoriji Glavnog grada Podgorice za period 2025 - 2030. godine i odabir lokacija za pozicioniranje privremenih objekata usmjeren je na zaštitu prirode i životne sredine, poštujući smjernice i ograničenja propisana prostorno-planskom dokumentacijom i smjernicama iz oblasti zaštite životne sredine.

Zakonski i drugi uslovi, zabrane i ograničenja koji su vezani za zaštićena područja i sam karakter susjednog prostora koji je u zahvatu Programa, definišu karakter i način primjene bioloških, tehničkih i tehnoloških mjera zaštite prirode.

Sistem zaštite na području Glavnog grada Podgorica treba da bude cjelovit, odnosno da objedini mjere očuvanja predjela (ekološkog i oblikovanog), održavanja autohtonog prirodnog i stvorenog ambijenta, zaštitu od elementarnih nepogoda, kao i preduslove za uspješno organizovanje zaštite korisnika. Navedene mjere ne treba da se ograniče na uspostavljanje zabrana, već da budu takve prirode da korisnici neposredno učestvuju u njihovom sprovođenju.

Koncept zaštite prirode zasnovan je na primjeni modela održivog razvoja, koji je usklađen sa lokalnim uslovima i zasnovan na novim karakteristikama prostora. Razvoj mora biti kompatibilan sa ekološkim karakteristikama prostora i mora ih uvažavati, u cilju očuvanja kvaliteta prirode i životne sredine.

Pri realizaciji svih sadržaja treba težiti postizanju balansa između očuvanja postojećih vrijednosti i razvoja u značajnoj mjeri neiskorišćenih potencijala.

Mjere zaštite odnose se na očuvanje prirodnih ekosistema i definisane su na osnovu analize stanja prirodne sredine i prihvatnog kapaciteta razmatranog područja. Zaštita će se sprovoditi primjenom mjera zaštite životne sredine, pravilima izgradnje i uređenja koja su data ovim Programom i u skladu sa zakonima i propisima iz ove oblasti.

Očuvanje kvaliteta vazduha na ovom području ostvariti izborom adekvatnog energetskog goriva. Zaštitu voda od zagađivanja ostvariti organizacijom kontrole kvaliteta vode i prečišćavanjem otpadnih voda na mjestu nastajanja, primjenom tehničko-tehnoloških mjera.

Očuvanje i zaštita šumskog zemljišta sprovodiće se kroz prioritetnu aktivnost na sprovođenju rekultivacije degradiranog zemljišta u zonama izvršene sječe i uz puteve; kontrolisanom sječom autohtonih šumskih sastojina; određivanjem granica područja privremenih objekata, kako bi se spriječila nekontrolisana gradnja.

Mjere upravljanja otpadom sprovoditi od mjesta nastajanja selektivnim odlaganjem, prikupljanjem i evakuacijom u skladu sa propisima. Građevinski otpad takođe sakupljati i evakuisati odvojeno, izdvajajući naročito opasni građevinski otpad.

Zaštitu od buke u životnoj sredini zasnivati na poštovanju graničnih vrijednosti nivoa buke u skladu sa Pravilnikom o graničnim vrijednostima nivoa buke u životnoj sredini ("Sl. list CG", br. 75/06). Mjerama za sprječavanje i zaštitu od elementarnih nepogoda (zemljotresa, atmosferskih nepogoda – olujni vjetrovi, odronjavanja i klizanja zemljišta, suše, požara i eksplozija, saobraćajnih i drugih nezgoda) obuhvatiti preventivne mjere kojima se sprječavaju nepogode ili ublažava njihovo dejstvo, mjere koje se podrazumijevaju u slučaju neposredne opasnosti od elementarne nepogode, mjere zaštite kada nastupe nepogode, kao i mjere ublažavanja i otklanjanja neposrednih posljedica nastalih dejstvom nepogoda.
Mjere zaštite od požara i eksplozija sprovoditi poštovanjem propisanih udaljenja između objekata različitih namjena (dalekovod, bazna stanica); izgradnjom saobraćajnica propisane širine tako da omoguće prolaz vatrogasnim vozilima do objekta, manevrisanje vatrogasnih vozila, kao i nesmetani saobraćajni tok; uključivanjem šumskih površina sa područja ovog Programa u izradu planova zaštite od požara.

Zaštitu od zemljotresa sprovoditi primjenom građevinskih i tehničkih mjera u skladu sa uslovima aseizmičke gradnje: primjenjivati adekvatne mjere za obezbjeđenje stabilnosti terena (padine) i susjednih objekta; pri izradi tehničke dokumentacije obavezna je izrada geomehaničkog elaborata u skladu sa propisima.

U okviru raspoloživih mehanizama za zaštitu životne sredine koji se koriste prilikom sprovođenja programa, odnosno izgradnje objekata, kao obavezne, treba da se sprovode mjere iz važećih zakonskih propisa, prvenstveno:
- Zakon o zaštiti prirode („Sl. list CG", br. 54/16, 084/24);
- Zakon o životnoj sredini („Sl. list CG", br. 52/16, 073/19, 084/24);
- Zakon o procjeni uticaja na životnu sredinu („Sl. list CG", br. 75/18, 084/24);
- Zakon o vodama („Sl. list RCG", br. 27/07 i "Sl. list CG", br. 073/10, 32/11, 047/11, 48/15, 52/16, 055/16, 002/17, 080/17, 84/18 i 084/24);
- Zakon o zaštiti vazduha („Sl. list CG" br. 25/10, 040/11, 43/15, 073/19, 084/24);
- Zakon o upravljanju otpadom („Sl. list CG", br. 034/24, 092/24);
- Zakon o zaštiti od buke u životnoj sredini („Sl. list CG", br. 28/11, 1/14);
- Program o usklađivanju pojedinih privrednih grana sa Zakonom o integrisanom sprečavanju i kontroli zagađivanja životne sredine („Sl. list CG", br. 019/12, 003/14, 010/16);
- Zakon o komunalnim djelatnostima („Sl. list CG", br. 55/16, 074/16, 002/18, 66/19, 140/22, 084/24);
- Zakon o zaštiti i spašavanju („Sl. list CG", br. 013/07, 005/08, 086/09, 32/11, 54/16, 146/21 i 003/23);
- Zakon o zaštiti i zdravlju na radu („Sl. list CG", br. 34/14, 44/18 i 084/24);
- Zakon o prevozu opasnih materija („Sl. list CG", br. 33/14, 13/18 i 084/24).

Prilikom izrade tehničke dokumentacije poštovati Uredbu o projektima za koje se vrši procjena uticaja zahvata na životnu sredinu („Sl. list RCG", br. 20/07, „Sl. list CG", br. 47/13, 53/14 i 37/18).

Podaci o postojećim zaštićenim područjima sa prostornim rasporedom, uključujući područja planirana za zaštitu ili su u postupku stavljanja pod zaštitu, kao i podaci o (budućim) područjima ekološke mreže i sa njima povezanim značajnim tipovima staništa u okviru granica zahvata ovog Programa, gravitiraju Nacionalni park „Skadarsko jezero"; rezervati prirode: Manastirska tapija, Pančeva oka, Crni žar i pećina Magara; Spomenik prirode „kanjon Cijevna" i Park prirode „Komovi", Spomenik prirode „Park šuma Gorica" i Park prirode „Dolina rijeke Zete", kao i potencijalno zaštićena područja – područje Sitnica-Mareza-Velje brdo i sliv Morače sa pritokama - Ribnica, Zeta (od Krivog mosta do granica planskog područja Podgorice).

Podaci o ustanovljenim režimima, zonama i mjerama zaštite i korišćenja prirodnih resursa i dobara u okviru granica zahvata Programa – za zonu zahvata predmetnog Plana važe režimi zaštite koji se odnose na sljedeće kategorije zaštićenih područja: Spomenik prirode, Park prirode i Nacionalni park koji gravitiraju predmetnom Planu.

Uslovi, zabrane i ograničenja pod kojima se radnje, aktivnosti i djelatnost mogu realizovati u okviru granica u dijelu zahvata Programa:

- Opšti uslovi, zabrane i ograničenja koji su utvrđeni u odgovarajućim: (i) propisima: Zakon o životnoj sredini, Zakon o vodama, Zakon o zaštiti vazduha, Zakon o upravljanju otpadom, Zakon o procjeni uticaja na životnu sredinu i dr, (ii) prostorno-planskim dokumentima višeg reda – Prostornim planom Crne Gore (2008), (iii) sektorskim politikama, strategijama, programima i planovima u kojima su utvrđeni uslovi, zabrane i ograničenja vezani za zonu zahvata predmetnih planova (Nacionalnom strategijom održivog razvoja (2016), Nacionalnom strategijom biodiverziteta sa Akcionim planom za period 2016-2020, ako i lokalnim – opštinskim strateškim i planskim dokumentima.
- Opšti uslovi, zabrane i ograničenja koji su utvrđeni u Zakonu o zaštiti prirode u pogledu: planiranja održivog korišćenja prostora i prirodnih resursa; zaštite biološke, geološke i predione raznovrsnosti; mjere zaštite i očuvanje prirode; izbjegavanje oštećenja prirode; zaštite i očuvanja zaštićenih divljih vrsta biljaka, životinja i gljiva.
- Posebni uslovi, zabrane i ograničenja zaštite prirode koji su vezani za planiranje – izbor lokacija i definisanje vrsta i kapaciteta privremenih građevinskih objekata u zoni zahvata predmetnog Programa, a odnose se na: (i) izbor mikrolokacija novih privremenih objekata van zone zaštićenih područja; (ii) nedozvoljenu gradnju objekata koji zbog svojih karakteristika (način izgradnje, vrsta, veličina/kapacitet, tehnologija i sl.) mogu da oštete ili imaju uticaj na prirodne vrijednosti zaštićenih područja.

USLOVI I MJERE ZAŠTITE NEPOKRETNIH KULTURNIH DOBARA I NJIHOVE ZAŠTIĆENE OKOLINE

U postupku sprovođenja Programa privremenih objekata na teritoriji Glavnog grada Podgorica potrebno je obezbijediti zaštitu kulturnih dobara i njihove okoline, na način kojim se poštuje njihov integritet i status i dosljedno sprovode mjere zaštite.

Programom nijesu predviđene intervencije na kulturnim dobrim, kao ni intervencije kojima se direktno utiče na stanje kulturnih dobara.

Pri realizaciji privremenih objekata u okviru zaštićene okoline kulturnih dobara potrebno je obezbijediti očuvanje njihovog integriteta, kulturno-istorijskih i ambijentalnih vrijednosti, sprječavanjem aktivnosti kojima se može uticati na izgled, svojstvo, osobenost, značenje ili značaj kulturnog dobra.

Ukoliko se prilikom iskopa terena za potrebe postavljanja i izgradnje privremenih objekata, naiđe na arheološke ili druge nalaze, koji mogu biti kulturno dobro, obavezno je prekinuti radove, obavijestiti organ uprave nadležan za zaštitu kulturnih dobara, kako bi se izvršila neophodna istraživanja i druge radnje i aktivnosti u skladu sa članom 87 i 88 Zakona o zaštiti kulturnih dobara („Sl. list CG", br. 49/10, 40/11, 44/17, 18/19, 84/24 i 92/25).

Postupak realizacije Programa sprovoditi tako da se ne zadire u zonu kulturnih dobara i njihove zaštićene okoline u skladu sa Zakonom o zaštiti kulturnih dobara ("Sl. list CG", br. 49/10, 40/11, 44/17, 18/19 i 84/24).

U postupku definisanja urbanističko-tehničkih uslova za privremene objekte u kontaktu sa kulturnim dobrom potrebno je pribaviti uslove Uprave za zaštitu kulturnih dobara.

U predloženoj zaštićenoj okolini kulturnih dobara onemogućiti gradnju kojom se narušava prostorni i vizuelni integritet cjeline. U predloženoj zaštićenoj okolini ne graditi objekte većih

visina ili visoke gustine izgrađenosti, kao ni infrastrukturne objekte većih dimenzija.

USLOVI ZA LICA SMANJENE POKRETLJIVOSTI I LICA SA INVALIDITETOM

Tehničkom dokumentacijom obezbijediti prilaz i upotrebu objekta/objekata licima smanjene pokretljivosti u skladu sa članom 30 Zakona o izgradnji objekata i Pravilnikom o bližim uslovima i načinu prilagođavanja objekata za pristup i kretanje lica smanjene pokretljivosti i lica sa invaliditetom ("Službeni list CG", br. 41/25).

INFRASTRUKTURNI USLOVI

Uslovi priključenja na tehničku infrastrukturu

•Tehnička infrastruktura podrazumijeva kompletnu opremljenost u skladu sa najvišim standardima i važećom regulativom;
• Prilikom izrade tehničke dokumentacije pribaviti tehničke uslove za relevantnu infrastrukturu od nadležnog organa.

Uslovi za priključenje privremenih objekata na infrastrukturu i posebni tehnički uslovi

Vodovodne i kanalizacione, elektro i tk instalacije u privremenom objektu i izvan njega projektovati u skladu sa važećim propisima i standardima. Priključenje na postojeće infrastrukturne sisteme projektovati prema uslovima dobijenim od nadležnih javnih preduzeća.

Saobraćajni uslovi

Lokacija na koju se postavlja privremeni objekat/objekti mora imati obezbijeđen pristup sa javne površine, osim lokacija sa pokretnim i plutajućim privremenim objektima ili otvorenoj površini u funkciji privremenog objekta.
Izuzetno, lokacije koje nemaju mogućnost obezbijeđenja kolskog pristupa, može se obezbijediti samo pješački pristup sa javne površine uz obezbijeđenje prava službenosti prolaza.

Uslovi za odvoženje čvrstog otpada

Na lokacijama obezbijediti uslove za upravljanje komunalnim otpadom u skladu sa Planom upravljanja otpadom i lokalnim normativnim aktima, a upravljanje ambalažnim, opasnim i ostalim vrstama otpada konkretnog tehnološkog postupka u skladu sa važećom zakonskom regulativom. Mjesta za odlaganje otpada predvidjeti na lokaciji za postavljanje privremenog objekta. Mjesta u objektu ili niše za otpad kao i njihov broj predvidjeti u skladu sa važećim propisima i standardima, odnosno u saradnji sa nadležnim komunalnim preduzećem.

Posebni uslovi

U slučaju da se u okviru navedene lokacije nalazi određeni zaštitni pojas (putni i/ili željeznička infrastruktura, objekti energetike, vodoizvorišta, objekti odbrane, objekti sanitarne zaštite i sl.) neophodno je postupiti u skladu sa važećim propisima i standardima.

POTREBA IZRADE URBANISTIČKOG RJEŠENJA

Tehnička dokumentacija:

- **fotodokumentacija;**
- **idejno rješenje;**
- **revidovan glavni projekat za tendu površine preko 30 m^2;**
- **saglasnost glavnog gradskog arhitekte na izgled ispod 30 m^2.**

POTREBA PRIBAVLJANJA SAGLASNOSTI GLAVNOG GRADSKOG ARHITEKTE

Shodno članu 117 Zakona o planiranju prostora i izgradnji objekata, odredba stava 2

tačka 4 ovog člana, **potrebna saglasnost Glavnog gradskog arhitekte na izgled reklamne tende** (saglasnost iz člana 87 stav 7 Zakona o planiranju prostora i izgradnji objekta).

VREMENSKI PERIOD NA KOJI SE IZDAJU PREDMETNI UTU

Ovi uslovi važe za period od 3. 12. 2025. godine do 7. 12. 2027. godine.

NAPOMENA:

Shodno članu 117 Zakona o planiranju prostora i izgradnji objekata, korisnik je dužan da 15 dana prije postavljanja privremenog objekta, dostavi prijavu postavljanja privremenog objekta Upravi za inspekcijske poslove Glavnog grada sa ovim urbanističko-tehničkim uslovima, Tehničkom dokumentacijom, kao i važećim Ugovorom o zakupu zemljišta sklopljenim sa Direkcijom za imovinu Glavnog grada – Podgorice (br. 13-421/22-7/14 od 7. 12. 2022. godine).

Urbanističko – tehnički uslovi su informacija Programa privremenih objekata za teritoriju Glavnog grada za period 2025–2030. godine i na osnovu njih se ne stiče nikakvo pravo, već predstavljaju sastavni dio dokumentacije.

DOSTAVLJENO:

- "Tobacco S Press" d. o. o.,
  Ulica Josipa Broza Tita br. 29;
- Uprava za inspekcijske poslove Glavnog grada;
- a/a.

OBRAĐIVAČI URBANISTIČKO-TEHNIČKIH USLOVA

Samostalni savjetnik I Aleksandra Mitrović, Spec. sci. građ. **ŠEFICA ODJELJENJA ZA UPRAVNO-PRAVNE POSLOVE** **Marina Bulatović, dipl.ecc.**	Potpis obrađivača:

OVLAŠĆENO SLUŽBENO LICE

Andrija Babović, dipl. ecc. master **S E K R E T A R**	**Potpis ovlašćenog službenog lica:** **M.P.**

PRILOZI
• Skica – položaj privremenog objekta – kiosk u sastavu autobuskog stajališta na terenu.

CRNA GORA
GLAVNI GRAD PODGORICA
SEKRETARIJAT ZA KOMUNALNE POSLOVE

Rimski trg 50, 81000 Podgorica, Crna Gora
tel: +382 20 235-184, 235-186
email: sekretarijat.kps@podgorica.me
www.podgorica.me

Broj: UPI 04-332/25-5408 3. jul 2026. godine

Tip privremenog objekta: Reklamna tenda u sastavu kioska na stanici javnog gradskog prevoza

Zona: I
Lokacija: Moskovska
Katastarska parcela br.: 1263
K.O.: Podgorica I

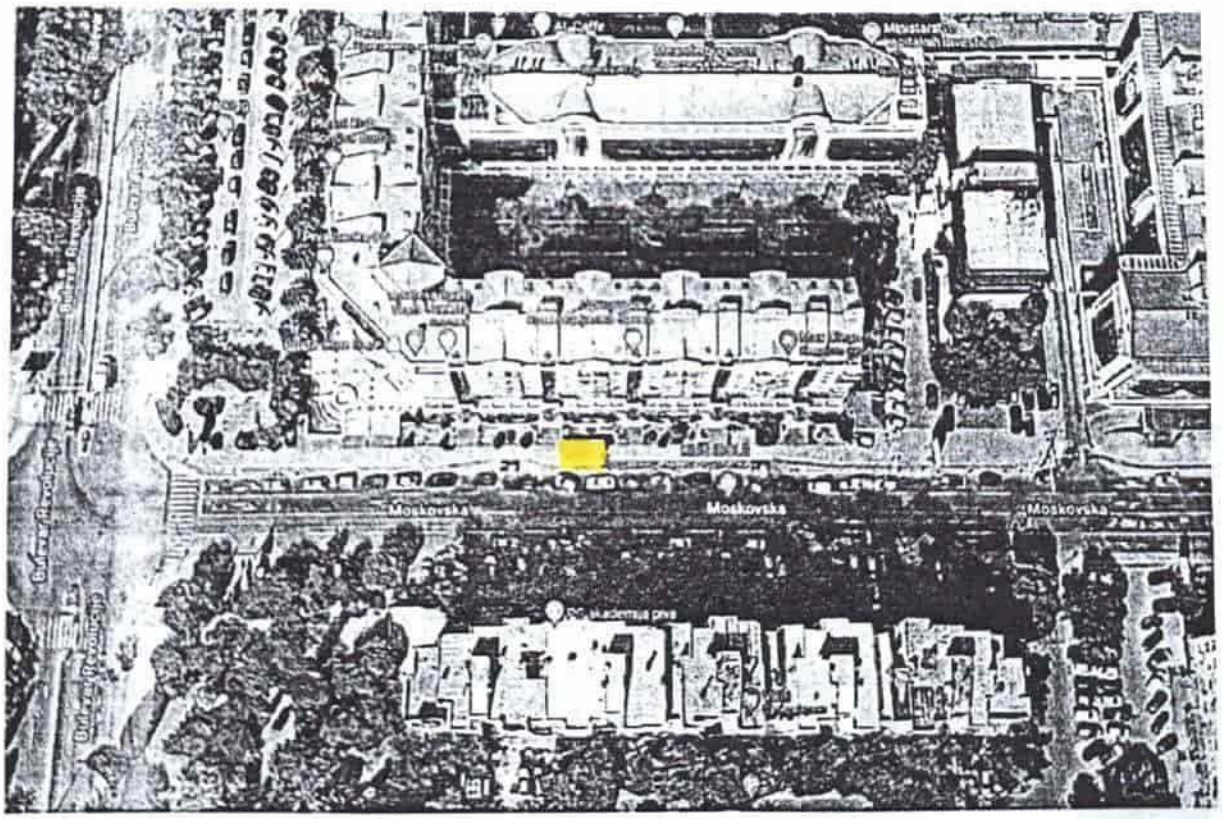

Pozicija kioska u sastavu autobuskog stajališta

Tehnička obrada:
Aleksandra Mitrović, Spec.sci.građ.

CRNA GORA
GLAVNI GRAD PODGORICA
SEKRETARIJAT ZA KOMUNALNE POSLOVE

Rimski trg 50, 81000 Podgorica, Crna Gora
tel: +382 20 235-184, 235-186
email: sekretarijat.kps@podgorica.me
www.podgorica.me

Broj: UPI 04-332/25-5409
Podgorica, 3. 7. 2026. godine TSN44

Sekretarijat za komunalne poslove, na osnovu člana 116 i 74 Zakona o planiranju prostora i izgradnji objekata ("Službeni list CG", br. 64/17, 44/18, 63/18, 11/19, 82/20, 86/22, 04/23, 19/25 i 91/25), a u vezi sa članom 146 stav 5 Zakona o izgradnji objekata ("Službeni list CG", br. 19/25 i 92/25), Programa privremenih objekata na teritoriji Glavnog grada Podgorica od 2025-2030. godine ("Službeni list - opštinski propisi", br. 39/20, br. 38/22, 57/25), Pravilnika o bližim uslovima za postavljanje odnosno građenje privremenih objekata, uređaja i opreme ("Službeni list CG", br. 43/18, 76/18, 76/19, 09/24, 28/24) i podnijetog zahtjeva **"Tobacco S Press" d. o. o. iz Podgorice, JMBG/PIB 02983303, Ulica Josipa Broza Tita br. 29,** izdaje:

URBANISTIČKO-TEHNIČKE USLOVE
za izradu tehničke dokumentacije

za postavljanje **privremenog objekta – reklamna tenda u sastavu kioska na stanici javnog gradskog prevoza**, na lokaciji označenoj brojem **8 (Zona I)** u Programu privremenih objekata na teritoriji Glavnog grada Podgorica od 2025-2030. godine, na dijelu katastarskih parcela broj **1310, K.O. Podgorica I.**

PODNOSILAC ZAHTJEVA	**"Tobacco S Press" d. o. o.**

POSTOJEĆE STANJE

Prema Listu nepokretnosti - prepis broj 178, K.O. Podgorica I, površina katastarske parcele broj 1310, iznosi 5 088,67 m² ista je na raspolaganju – Glavni grad Podgorica.

PLANIRANO STANJE

Namjena parcele – odnosno lokacije:

Na dijelu katastarske parcele broj 1310, K.O. Podgorica I (Ulica Moskovska), predviđeno je postavljanje privremenog objekta namijenjenog za komunalno usluge i infrastrukturu – objekti i predmeti na stanici javnog gradskog prevoza. U okviru predmetne lokacije planirano je i postavljanje reklamne tende kao sastavnog dijela kioska.

Reklamni suncobran odnosno reklamna tenda su objekti koji su postavljeni na javnoj površini i na kojima je istaknut reklamni sadržaj. Tenda je slobodnostojeća konstrukcija sa odgovarajućim zastorom sa namjenom za zaštitu od sunca.

Tende moraju biti lako sklopive, a mogu se postaviti iznad ulaza u poslovne prostore ili kao samostojeći objekti.

Postavljaju se na način da ne narušavaju kvalitet oblikovnog izraza objekta, i da ne ometaju pješački i kolski saobraćaj. Reklamna tenda mora biti postavljena na način da ne zadire u kolovoz, odnosno da ne ugrožava bezbjedno odvijanje saobraćaja i nesmetano korišćenje samog autobuskog stajališta, bez obzir na položaj kioska u

odnosu na saobraćajnicu tj. u slučaju da zbog položaja privremenog objekta – objekti i predmeti na stanici javnog gradskog prevoza - nije obezbijeđena dovoljna širina između istog/autobuskog stajališta i kolovoza, reklamna tenda ne može biti postavljna tako da svojim gabaritima zalazi u prostor kolovoza.

Način pričvršćivanja za tlo:
• montažno-demontažni privremeni objekat.

Materijali:
• postavlja se na metalnu konstrukciju i izrađuje se od impregniranog, plastificiranog ili drugog vodonepropusnog platna.

Uslovi oblikovanja:
• na lokacijama koje su povezane ili su na malom prostornom rastojanju postavljaju se jednoobrazne tende u pogledu veličine, oblika, boje i materijalizacije;
• tende iznad ulaza u poslovne prostore, hotele, ulaze zgrada i sl. je moguće postaviti u bež boji RAL 9010, RAL 5002 ili kombinacija dvije boje RAL 9010 i 5002 u vidu pruga sa karnerima na kraju;
• čeličnu ili aluminijumsku podkonstrukciju raditi u boji RAL 9010 ili 7016;
• slobodnostojeću tendu je moguće postaviti u bež boji RAL 9010;
• na obodima suncobrana ili tendi može biti ispisan teks ukoliko za tim ima potrebe u boji RAL 1015, 7032, 5002 ili 7016 i 9004 koristiti samo ukoliko se reklamni tekst ispisuje u konturama.

USLOVI I MJERE ZAŠTITE PRIRODE I ŽIVOTNE SREDINE

Izrada Programa privremenih objekata na teritoriji Glavnog grada Podgorice za period 2025 - 2030. godine i odabir lokacija za pozicioniranje privremenih objekata usmjeren je na zaštitu prirode i životne sredine, poštujući smjernice i ograničenja propisana prostorno-planskom dokumentacijom i smjernicama iz oblasti zaštite životne sredine.

Zakonski i drugi uslovi, zabrane i ograničenja koji su vezani za zaštićena područja i sam karakter susjednog prostora koji je u zahvatu Programa, definišu karakter i način primjene bioloških, tehničkih i tehnoloških mjera zaštite prirode.

Sistem zaštite na području Glavnog grada Podgorica treba da bude cjelovit, odnosno da objedini mjere očuvanja predjela (ekološkog i oblikovanog), održavanja autohtonog prirodnog i stvorenog ambijenta, zaštitu od elementarnih nepogoda, kao i preduslove za uspješno organizovanje zaštite korisnika. Navedene mjere ne treba da se ograniče na uspostavljanje zabrana, već da budu takve prirode da korisnici neposredno učestvuju u njihovom sprovođenju.

Koncept zaštite prirode zasnovan je na primjeni modela održivog razvoja, koji je usklađen sa lokalnim uslovima i zasnovan na novim karakteristikama prostora. Razvoj mora biti kompatibilan sa ekološkim karakteristikama prostora i mora ih uvažavati, u cilju očuvanja kvaliteta prirode i životne sredine.

Pri realizaciji svih sadržaja treba težiti postizanju balansa između očuvanja postojećih vrijednosti i razvoja u značajnoj mjeri neiskorišćenih potencijala.

Mjere zaštite odnose se na očuvanje prirodnih ekosistema i definisane su na osnovu analize stanja prirodne sredine i prihvatnog kapaciteta razmatranog područja. Zaštita će se sprovoditi primjenom mjera zaštite životne sredine, pravilima izgradnje i uređenja koja su data ovim Programom i u skladu sa zakonima i propisima iz ove oblasti.

Očuvanje kvaliteta vazduha na ovom području ostvariti izborom adekvatnog energetskog goriva. Zaštitu voda od zagađivanja ostvariti organizacijom kontrole kvaliteta vode i prečišćavanjem otpadnih voda na mjestu nastajanja, primjenom tehničko-tehnoloških mjera.

Očuvanje i zaštita šumskog zemljišta sprovodiće se kroz prioritetnu aktivnost na sprovođenju rekultivacije degradiranog zemljišta u zonama izvršene sječe i uz puteve; kontrolisanom sječom autohtonih šumskih sastojina; određivanjem granica područja privremenih objekata, kako bi se spriječila nekontrolisana gradnja.

Mjere upravljanja otpadom sprovoditi od mjesta nastajanja selektivnim odlaganjem, prikupljanjem i evakuacijom u skladu sa propisima. Građevinski otpad takođe sakupljati i evakuisati odvojeno, izdvajajući naročito opasni građevinski otpad.

Zaštitu od buke u životnoj sredini zasnivati na poštovanju graničnih vrijednosti nivoa buke u skladu sa Pravilnikom o graničnim vrijednostima nivoa buke u životnoj sredini ("Sl. list CG", br. 75/06). Mjerama za sprječavanje i zaštitu od elementarnih nepogoda (zemljotresa, atmosferskih nepogoda – olujni vjetrovi, odronjavanja i klizanja zemljišta, suše, požara i eksplozija, saobraćajnih i drugih nezgoda) obuhvatiti preventivne mjere kojima se sprječavaju nepogode ili ublažava njihovo dejstvo, mjere koje se podrazumijevaju u slučaju neposredne opasnosti od elementarne nepogode, mjere zaštite kada nastupe nepogode, kao i mjere ublažavanja i otklanjanja neposrednih posljedica nastalih dejstvom nepogoda.
Mjere zaštite od požara i eksplozija sprovoditi poštovanjem propisanih udaljenja između objekata različitih namjena (dalekovod, bazna stanica); izgradnjom saobraćajnica propisane širine tako da omoguće prolaz vatrogasnim vozilima do objekta, manevrisanje vatrogasnih vozila, kao i nesmetani saobraćajni tok; uključivanjem šumskih površina sa područja ovog Programa u izradu planova zaštite od požara.

Zaštitu od zemljotresa sprovoditi primjenom građevinskih i tehničkih mjera u skladu sa uslovima aseizmičke gradnje: primjenjivati adekvatne mjere za obezbjeđenje stabilnosti terena (padine) i susjednih objekta; pri izradi tehničke dokumentacije obavezna je izrada geomehaničkog elaborata u skladu sa propisima.

U okviru raspoloživih mehanizama za zaštitu životne sredine koji se koriste prilikom sprovođenja programa, odnosno izgradnje objekata, kao obavezne, treba da se sprovode mjere iz važećih zakonskih propisa, prvenstveno:
- Zakon o zaštiti prirode („Sl. list CG", br. 54/16, 084/24);
- Zakon o životnoj sredini („Sl. list CG", br. 52/16, 073/19, 084/24);
- Zakon o procjeni uticaja na životnu sredinu („Sl. list CG", br. 75/18, 084/24);
- Zakon o vodama („Sl. list RCG", br. 27/07 i "Sl. list CG", br. 073/10, 32/11, 047/11, 48/15, 52/16, 055/16, 002/17, 080/17, 84/18 i 084/24);
- Zakon o zaštiti vazduha („Sl. list CG" br. 25/10, 040/11, 43/15, 073/19, 084/24);
- Zakon o upravljanju otpadom („Sl. list CG", br. 034/24, 092/24);
- Zakon o zaštiti od buke u životnoj sredini („Sl. list CG", br. 28/11, 1/14);
- Program o usklađivanju pojedinih privrednih grana sa Zakonom o integrisanom sprečavanju i kontroli zagađivanja životne sredine („Sl. list CG", br. 019/12, 003/14, 010/16);
- Zakon o komunalnim djelatnostima („Sl. list CG", br. 55/16, 074/16, 002/18, 66/19, 140/22, 084/24);
- Zakon o zaštiti i spašavanju („Sl. list CG", br. 013/07, 005/08, 086/09, 32/11, 54/16, 146/21 i 003/23);
- Zakon o zaštiti i zdravlju na radu („Sl. list CG", br. 34/14, 44/18 i 084/24);
- Zakon o prevozu opasnih materija („Sl. list CG", br. 33/14, 13/18 i 084/24).

Prilikom izrade tehničke dokumentacije poštovati Uredbu o projektima za koje se vrši procjena uticaja zahvata na životnu sredinu („Sl. list RCG", br. 20/07, „Sl. list CG", br. 47/13, 53/14 i 37/18).

Podaci o postojećim zaštićenim područjima sa prostornim rasporedom, uključujući područja planirana za zaštitu ili su u postupku stavljanja pod zaštitu, kao i podaci o (budućim) područjima ekološke mreže i sa njima povezanim značajnim tipovima staništa u okviru granica zahvata ovog Programa, gravitiraju Nacionalni park „Skadarsko jezero"; rezervati prirode: Manastirska tapija, Pančeva oka, Crni žar i pećina Magara; Spomenik prirode „kanjon Cijevna" i Park prirode „Komovi", Spomenik prirode „Park šuma Gorica" i Park prirode „Dolina rijeke Zete", kao i potencijalno zaštićena područja – područje Sitnica-Mareza-Velje brdo i sliv Morače sa pritokama - Ribnica, Zeta (od Krivog mosta do granica planskog područja Podgorice).

Podaci o ustanovljenim režimima, zonama i mjerama zaštite i korišćenja prirodnih resursa i dobara u okviru granica zahvata Programa – za zonu zahvata predmetnog Plana važe režimi zaštite koji se odnose na sljedeće kategorije zaštićenih područja: Spomenik prirode, Park prirode i Nacionalni park koji gravitiraju predmetnom Planu.

Uslovi, zabrane i ograničenja pod kojima se radnje, aktivnosti i djelatnost mogu realizovati u okviru granica u dijelu zahvata Programa:

- Opšti uslovi, zabrane i ograničenja koji su utvrđeni u odgovarajućim: (i) propisima: Zakon o životnoj sredini, Zakon o vodama, Zakon o zaštiti vazduha, Zakon o upravljanju otpadom, Zakon o procjeni uticaja na životnu sredinu i dr, (ii) prostorno-planskim dokumentima višeg reda – Prostornim planom Crne Gore (2008), (iii) sektorskim politikama, strategijama, programima i planovima u kojima su utvrđeni uslovi, zabrane i ograničenja vezani za zonu zahvata predmetnih planova (Nacionalnom strategijom održivog razvoja (2016), Nacionalnom strategijom biodiverziteta sa Akcionim planom za period 2016-2020, ako i lokalnim – opštinskim strateškim i planskim dokumentima.
- Opšti uslovi, zabrane i ograničenja koji su utvrđeni u Zakonu o zaštiti prirode u pogledu: planiranja održivog korišćenja prostora i prirodnih resursa; zaštite biološke, geološke i predione raznovrsnosti; mjere zaštite i očuvanje prirode; izbjegavanje oštećenja prirode; zaštite i očuvanja zaštićenih divljih vrsta biljaka, životinja i gljiva.
- Posebni uslovi, zabrane i ograničenja zaštite prirode koji su vezani za planiranje – izbor lokacija i definisanje vrsta i kapaciteta privremenih građevinskih objekata u zoni zahvata predmetnog Programa, a odnose se na: (i) izbor mikrolokacija novih privremenih objekata van zone zaštićenih područja; (ii) nedozvoljenu gradnju objekata koji zbog svojih karakteristika (način izgradnje, vrsta, veličina/kapacitet, tehnologija i sl.) mogu da oštete ili imaju uticaj na prirodne vrijednosti zaštićenih područja.

USLOVI I MJERE ZAŠTITE NEPOKRETNIH KULTURNIH DOBARA I NJIHOVE ZAŠTIĆENE OKOLINE

U postupku sprovođenja Programa privremenih objekata na teritoriji Glavnog grada Podgorica potrebno je obezbijediti zaštitu kulturnih dobara i njihove okoline, na način kojim se poštuje njihov integritet i status i dosljedno sprovode mjere zaštite.

Programom nijesu predviđene intervencije na kulturnim dobrim, kao ni intervencije kojima se direktno utiče na stanje kulturnih dobara.

Pri realizaciji privremenih objekata u okviru zaštićene okoline kulturnih dobara potrebno je obezbijediti očuvanje njihovog integriteta, kulturno-istorijskih i ambijentalnih vrijednosti, sprječavanjem aktivnosti kojima se može uticati na izgled, svojstvo, osobenost, značenje ili značaj kulturnog dobra.

Ukoliko se prilikom iskopa terena za potrebe postavljanja i izgradnje privremenih objekata, naiđe na arheološke ili druge nalaze, koji mogu biti kulturno dobro, obavezno je prekinuti radove, obavijestiti organ uprave nadležan za zaštitu kulturnih dobara, kako bi se izvršila neophodna istraživanja i druge radnje i aktivnosti u skladu sa članom 87 i 88 Zakona o zaštiti kulturnih dobara („Sl. list CG", br. 49/10, 40/11, 44/17, 18/19, 84/24 i 92/25).

Postupak realizacije Programa sprovoditi tako da se ne zadire u zonu kulturnih dobara i njihove zaštićene okoline u skladu sa Zakonom o zaštiti kulturnih dobara ("Sl. list CG", br. 49/10, 40/11, 44/17, 18/19 i 84/24).

U postupku definisanja urbanističko-tehničkih uslova za privremene objekte u kontaktu sa kulturnim dobrom potrebno je pribaviti uslove Uprave za zaštitu kulturnih dobara.

U predloženoj zaštićenoj okolini kulturnih dobara onemogućiti gradnju kojom se narušava prostorni i vizuelni integritet cjeline. U predloženoj zaštićenoj okolini ne graditi objekte većih

visina ili visoke gustine izgrađenosti, kao ni infrastrukturne objekte većih dimenzija.

USLOVI ZA LICA SMANJENE POKRETLJIVOSTI I LICA SA INVALIDITETOM

Tehničkom dokumentacijom obezbijediti prilaz i upotrebu objekta/objekata licima smanjene pokretljivosti u skladu sa članom 30 Zakona o izgradnji objekata i Pravilnikom o bližim uslovima i načinu prilagođavanja objekata za pristup i kretanje lica smanjene pokretljivosti i lica sa invaliditetom ("Službeni list CG", br. 41/25).

INFRASTRUKTURNI USLOVI

Uslovi priključenja na tehničku infrastrukturu

•Tehnička infrastruktura podrazumijeva kompletnu opremljenost u skladu sa najvišim standardima i važećom regulativom;
• Prilikom izrade tehničke dokumentacije pribaviti tehničke uslove za relevantnu infrastrukturu od nadležnog organa.

Uslovi za priključenje privremenih objekata na infrastrukturu i posebni tehnički uslovi

Vodovodne i kanalizacione, elektro i tk instalacije u privremenom objektu i izvan njega projektovati u skladu sa važećim propisima i standardima. Priključenje na postojeće infrastrukturne sisteme projektovati prema uslovima dobijenim od nadležnih javnih preduzeća.

Saobraćajni uslovi

Lokacija na koju se postavlja privremeni objekat/objekti mora imati obezbijeđen pristup sa javne površine, osim lokacija sa pokretnim i plutajućim privremenim objektima ili otvorenoj površini u funkciji privremenog objekta.
Izuzetno, lokacije koje nemaju mogućnost obezbijeđenja kolskog pristupa, može se obezbijediti samo pješački pristup sa javne površine uz obezbijeđenje prava službenosti prolaza.

Uslovi za odvoženje čvrstog otpada

Na lokacijama obezbijediti uslove za upravljanje komunalnim otpadom u skladu sa Planom upravljanja otpadom i lokalnim normativnim aktima, a upravljanje ambalažnim, opasnim i ostalim vrstama otpada konkretnog tehnološkog postupka u skladu sa važećom zakonskom regulativom. Mjesta za odlaganje otpada predvidjeti na lokaciji za postavljanje privremenog objekta. Mjesta u objektu ili niše za otpad kao i njihov broj predvidjeti u skladu sa važećim propisima i standardima, odnosno u saradnji sa nadležnim komunalnim preduzećem.

Posebni uslovi

U slučaju da se u okviru navedene lokacije nalazi određeni zaštitni pojas (putni i/ili željeznička infrastruktura, objekti energetike, vodoizvorišta, objekti odbrane, objekti sanitarne zaštite i sl.) neophodno je postupiti u skladu sa važećim propisima i standardima.

POTREBA IZRADE URBANISTIČKOG RJEŠENJA

Tehnička dokumentacija:

- **fotodokumentacija;**
- **idejno rješenje;**
- **revidovan glavni projekat za tendu površine preko 30 m^2;**
- **saglasnost glavnog gradskog arhitekte na izgled ispod 30 m^2.**

POTREBA PRIBAVLJANJA SAGLASNOSTI GLAVNOG GRADSKOG ARHITEKTE

Shodno članu 117 Zakona o planiranju prostora i izgradnji objekata, odredba stava 2

tačka 4 ovog člana, **potrebna saglasnost Glavnog gradskog arhitekte na izgled reklamne tende** (saglasnost iz člana 87 stav 7 Zakona o planiranju prostora i izgradnji objekta).

VREMENSKI PERIOD NA KOJI SE IZDAJU PREDMETNI UTU

Ovi uslovi važe za period od 3. 12. 2025. godine do 7. 12. 2027. godine.

NAPOMENA:

Shodno članu 117 Zakona o planiranju prostora i izgradnji objekata, korisnik je dužan da 15 dana prije postavljanja privremenog objekta, dostavi prijavu postavljanja privremenog objekta Upravi za inspekcijske poslove Glavnog grada sa ovim urbanističko-tehničkim uslovima, Tehničkom dokumentacijom, kao i važećim Ugovorom o zakupu zemljišta sklopljenim sa Direkcijom za imovinu Glavnog grada – Podgorice (br. 13-421/22-7-15 od 7. 12. 2022. godine).

Urbanističko – tehnički uslovi su informacija Programa privremenih objekata za teritoriju Glavnog grada za period 2025–2030. godine i na osnovu njih se ne stiče nikakvo pravo, već predstavljaju sastavni dio dokumentacije.

DOSTAVLJENO:

- "Tobacco S Press" d. o. o.,
  Ulica Josipa Broza Tita br. 29;
- Uprava za inspekcijske poslove Glavnog grada;
- a/a.

OBRAĐIVAČI URBANISTIČKO-TEHNIČKIH USLOVA

Samostalni savjetnik I Aleksandra Mitrović, Spec. sci. građ. **ŠEFICA ODJELJENJA ZA UPRAVNO-PRAVNE POSLOVE** **Marina Bulatović, dipl.ecc.**	Potpis obrađivača:

OVLAŠĆENO SLUŽBENO LICE

Andrija Babović, dipl. ecc. master **S E K R E T A R**	**Potpis ovlašćenog službenog lica:** **M.P.**

PRILOZI
• Skica – položaj privremenog objekta – kiosk u sastavu autobuskog stajališta na terenu.

CRNA GORA
GLAVNI GRAD PODGORICA
SEKRETARIJAT ZA KOMUNALNE POSLOVE

Rimski trg 50, 81000 Podgorica, Crna Gora
tel: +382 20 235-184, 235-186
email: sekretarijat.kps@podgorica.me
www.podgorica.me

Broj: UPI 04-332/25-5409 3. jul 2026. godine

Tip privremenog objekta: Reklamna tenda u sastavu kioska na stanici javnog gradskog prevoza
Zona: I
Lokacija: Moskovska
Katastarska parcela br.: 1310
K.O.: Podgorica I

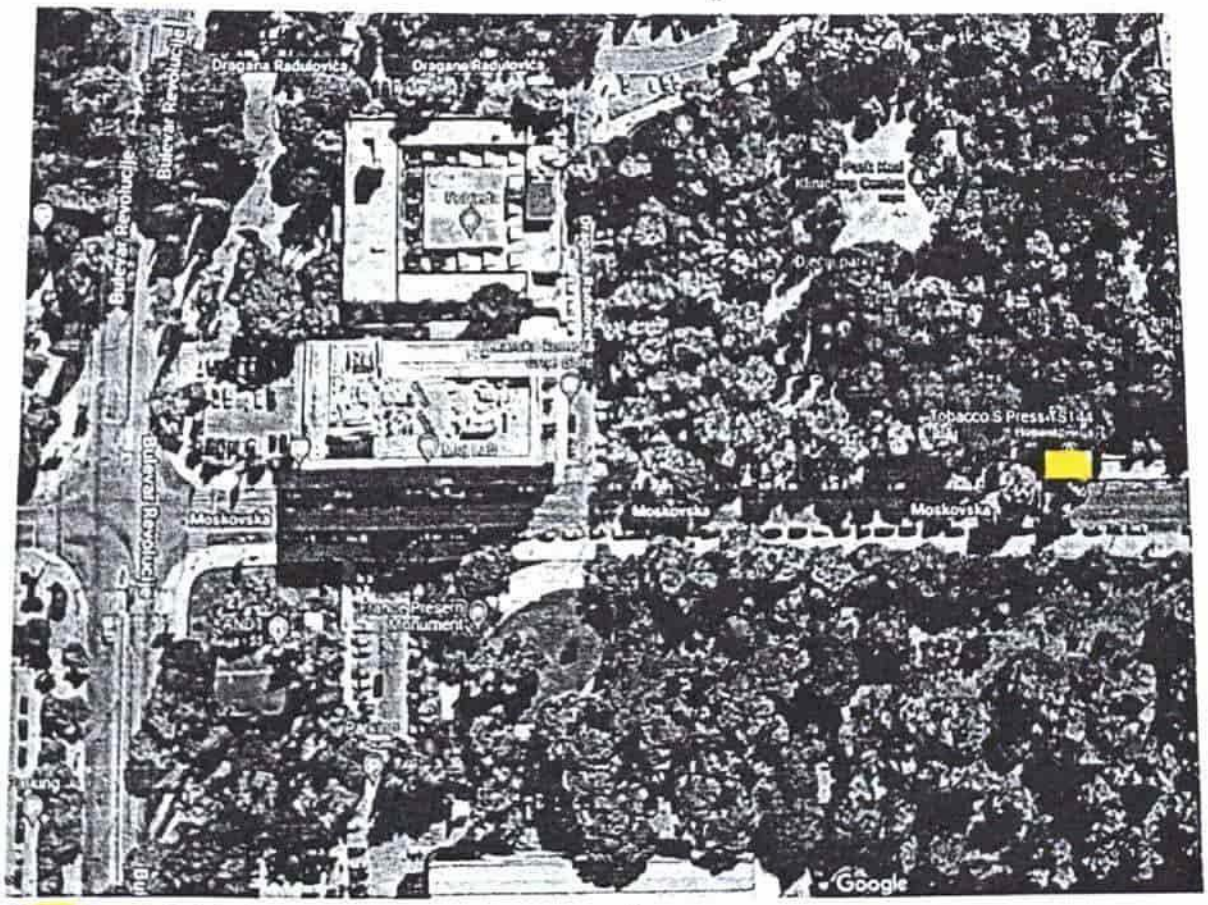

Pozicija kioska u sastavu autobuskog stajališta

Tehnička obrada:
Aleksandra Mitrović, Spec.sci.građ.

CRNA GORA
GLAVNI GRAD PODGORICA
SEKRETARIJAT ZA KOMUNALNE POSLOVE

Rimski trg 50, 81000 Podgorica, Crna Gora
tel: +382 20 235-184, 235-186
email: sekretarijat.kps@podgorica.me
www.podgorica.me

Broj: UPI 04-332/25-5412
Podgorica, 1. 7. 2026. godine

T5145

Sekretarijat za komunalne poslove, na osnovu člana 116 i 74 Zakona o planiranju prostora i izgradnji objekata ("Službeni list CG", br. 64/17, 44/18, 63/18, 11/19, 82/20, 86/22, 04/23, 19/25 i 91/25), a u vezi sa članom 146 stav 5 Zakona o izgradnji objekata ("Službeni list CG", br. 19/25 i 92/25), Programa privremenih objekata na teritoriji Glavnog grada Podgorica od 2025-2030. godine ("Službeni list - opštinski propisi", br. 39/20, br. 38/22, 57/25), Pravilnika o bližim uslovima za postavljanje odnosno građenje privremenih objekata, uređaja i opreme ("Službeni list CG", br. 43/18, 76/18, 76/19, 09/24, 28/24) i podnijetog zahtjeva **"Tobacco S Press" d. o. o. iz Podgorice, JMBG/PIB 02983303, Ulica Josipa Broza Tita br. 29,** izdaje:

URBANISTIČKO-TEHNIČKE USLOVE
za izradu tehničke dokumentacije

za postavljanje **privremenog objekta – reklamna tenda u sastavu kioska na stanici javnog gradskog prevoza**, na lokaciji označenoj brojem **9 (Zona I)** u Programu privremenih objekata na teritoriji Glavnog grada Podgorica od 2025-2030. godine, na dijelu katastarskih parcela broj **1291/1, K.O. Podgorica I.**

PODNOSILAC ZAHTJEVA	**"Tobacco S Press" d. o. o.**

POSTOJEĆE STANJE

Prema Listu nepokretnosti - prepis broj 178, K.O. Podgorica I, površina katastarske parcele broj 1291/1, iznosi 15 473,77 m² ista je na raspolaganju – Glavni grad Podgorica.

PLANIRANO STANJE

Namjena parcele – odnosno lokacije:

Na dijelu katastarske parcele broj 1291/1, K.O. Podgorica I (Ulica Ljubljanska), predviđeno je postavljanje privremenog objekta namijenjenog za komunalno usluge i infrastrukturu – objekti i predmeti na stanici javnog gradskog prevoza. U okviru predmetne lokacije planirano je i postavljanje reklamne tende kao sastavnog dijela kioska.

Reklamni suncobran odnosno reklamna tenda su objekti koji su postavljeni na javnoj površini i na kojima je istaknut reklamni sadržaj. Tenda je slobodnostojeća konstrukcija sa odgovarajućim zastorom sa namjenom za zaštitu od sunca.

Tende moraju biti lako sklopive, a mogu se postaviti iznad ulaza u poslovne prostore ili kao samostojeći objekti.

Postavljaju se na način da ne narušavaju kvalitet oblikovnog izraza objekta, i da ne ometaju pješački i kolski saobraćaj. Reklamna tenda mora biti postavljena na način da ne zadire u kolovoz, odnosno da ne ugrožava bezbjedno odvijanje saobraćaja i nesmetano korišćenje samog autobuskog stajališta, bez obzir na položaj kioska u

odnosu na saobraćajnicu tj. u slučaju da zbog položaja privremenog objekta – objekti i predmeti na stanici javnog gradskog prevoza - nije obezbijeđena dovoljna širina između istog/autobuskog stajališta i kolovoza, reklamna tenda ne može biti postavljna tako da svojim gabaritima zalazi u prostor kolovoza.

Način pričvršćivanja za tlo:
• montažno-demontažni privremeni objekat.

Materijali:
• postavlja se na metalnu konstrukciju i izrađuje se od impregniranog, plastificiranog ili drugog vodonepropusnog platna.

Uslovi oblikovanja:
• na lokacijama koje su povezane ili su na malom prostornom rastojanju postavljaju se jednoobrazne tende u pogledu veličine, oblika, boje i materijalizacije;
• tende iznad ulaza u poslovne prostore, hotele, ulaze zgrada i sl. je moguće postaviti u bež boji RAL 9010, RAL 5002 ili kombinacija dvije boje RAL 9010 i 5002 u vidu pruga sa karnerima na kraju;
• čeličnu ili aluminijumsku podkonstrukciju raditi u boji RAL 9010 ili 7016;
• slobodnostojeću tendu je moguće postaviti u bež boji RAL 9010;
• na obodima suncobrana ili tendi može biti ispisan teks ukoliko za tim ima potrebe u boji RAL 1015, 7032, 5002 ili 7016 i 9004 koristiti samo ukoliko se reklamni tekst ispisuje u konturama.

USLOVI I MJERE ZAŠTITE PRIRODE I ŽIVOTNE SREDINE

Izrada Programa privremenih objekata na teritoriji Glavnog grada Podgorice za period 2025 - 2030. godine i odabir lokacija za pozicioniranje privremenih objekata usmjeren je na zaštitu prirode i životne sredine, poštujući smjernice i ograničenja propisana prostorno-planskom dokumentacijom i smjernicama iz oblasti zaštite životne sredine.

Zakonski i drugi uslovi, zabrane i ograničenja koji su vezani za zaštićena područja i sam karakter susjednog prostora koji je u zahvatu Programa, definišu karakter i način primjene bioloških, tehničkih i tehnoloških mjera zaštite prirode.

Sistem zaštite na području Glavnog grada Podgorica treba da bude cjelovit, odnosno da objedini mjere očuvanja predjela (ekološkog i oblikovanog), održavanja autohtonog prirodnog i stvorenog ambijenta, zaštitu od elementarnih nepogoda, kao i preduslove za uspješno organizovanje zaštite korisnika. Navedene mjere ne treba da se ograniče na uspostavljanje zabrana, već da budu takve prirode da korisnici neposredno učestvuju u njihovom sprovođenju.

Koncept zaštite prirode zasnovan je na primjeni modela održivog razvoja, koji je usklađen sa lokalnim uslovima i zasnovan na novim karakteristikama prostora. Razvoj mora biti kompatibilan sa ekološkim karakteristikama prostora i mora ih uvažavati, u cilju očuvanja kvaliteta prirode i životne sredine.

Pri realizaciji svih sadržaja treba težiti postizanju balansa između očuvanja postojećih vrijednosti i razvoja u značajnoj mjeri neiskorišćenih potencijala.

Mjere zaštite odnose se na očuvanje prirodnih ekosistema i definisane su na osnovu analize stanja prirodne sredine i prihvatnog kapaciteta razmatranog područja. Zaštita će se sprovoditi primjenom mjera zaštite životne sredine, pravilima izgradnje i uređenja koja su data ovim Programom i u skladu sa zakonima i propisima iz ove oblasti.

Očuvanje kvaliteta vazduha na ovom području ostvariti izborom adekvatnog energetskog goriva. Zaštitu voda od zagađivanja ostvariti organizacijom kontrole kvaliteta vode i prečišćavanjem otpadnih voda na mjestu nastajanja, primjenom tehničko-tehnoloških mjera.

Očuvanje i zaštita šumskog zemljišta sprovodiće se kroz prioritetnu aktivnost na sprovođenju rekultivacije degradiranog zemljišta u zonama izvršene sječe i uz puteve; kontrolisanom sječom autohtonih šumskih sastojina; određivanjem granica područja privremenih objekata, kako bi se spriječila nekontrolisana gradnja.

Mjere upravljanja otpadom sprovoditi od mjesta nastajanja selektivnim odlaganjem, prikupljanjem i evakuacijom u skladu sa propisima. Građevinski otpad takođe sakupljati i evakuisati odvojeno, izdvajajući naročito opasni građevinski otpad.

Zaštitu od buke u životnoj sredini zasnivati na poštovanju graničnih vrijednosti nivoa buke u skladu sa Pravilnikom o graničnim vrijednostima nivoa buke u životnoj sredini ("Sl. list CG", br. 75/06). Mjerama za sprječavanje i zaštitu od elementarnih nepogoda (zemljotresa, atmosferskih nepogoda – olujni vjetrovi, odronjavanja i klizanja zemljišta, suše, požara i eksplozija, saobraćajnih i drugih nezgoda) obuhvatiti preventivne mjere kojima se sprječavaju nepogode ili ublažava njihovo dejstvo, mjere koje se podrazumijevaju u slučaju neposredne opasnosti od elementarne nepogode, mjere zaštite kada nastupe nepogode, kao i mjere ublažavanja i otklanjanja neposrednih posljedica nastalih dejstvom nepogoda.
Mjere zaštite od požara i eksplozija sprovoditi poštovanjem propisanih udaljenja između objekata različitih namjena (dalekovod, bazna stanica); izgradnjom saobraćajnica propisane širine tako da omoguće prolaz vatrogasnim vozilima do objekta, manevrisanje vatrogasnih vozila, kao i nesmetani saobraćajni tok; uključivanjem šumskih površina sa područja ovog Programa u izradu planova zaštite od požara.

Zaštitu od zemljotresa sprovoditi primjenom građevinskih i tehničkih mjera u skladu sa uslovima aseizmičke gradnje: primjenjivati adekvatne mjere za obezbjeđenje stabilnosti terena (padine) i susjednih objekta; pri izradi tehničke dokumentacije obavezna je izrada geomehaničkog elaborata u skladu sa propisima.

U okviru raspoloživih mehanizama za zaštitu životne sredine koji se koriste prilikom sprovođenja programa, odnosno izgradnje objekata, kao obavezne, treba da se sprovode mjere iz važećih zakonskih propisa, prvenstveno:
- Zakon o zaštiti prirode („Sl. list CG", br. 54/16, 084/24);
- Zakon o životnoj sredini („Sl. list CG", br. 52/16, 073/19, 084/24);
- Zakon o procjeni uticaja na životnu sredinu („Sl. list CG", br. 75/18, 084/24);
- Zakon o vodama („Sl. list RCG", br. 27/07 i "Sl. list CG", br. 073/10, 32/11, 047/11, 48/15, 52/16, 055/16, 002/17, 080/17, 84/18 i 084/24);
- Zakon o zaštiti vazduha („Sl. list CG" br. 25/10, 040/11, 43/15, 073/19, 084/24);
- Zakon o upravljanju otpadom („Sl. list CG", br. 034/24, 092/24);
- Zakon o zaštiti od buke u životnoj sredini („Sl. list CG", br. 28/11, 1/14);
- Program o usklađivanju pojedinih privrednih grana sa Zakonom o integrisanom sprečavanju i kontroli zagađivanja životne sredine („Sl. list CG", br. 019/12, 003/14, 010/16);
- Zakon o komunalnim djelatnostima („Sl. list CG", br. 55/16, 074/16, 002/18, 66/19, 140/22, 084/24);
- Zakon o zaštiti i spašavanju („Sl. list CG", br. 013/07, 005/08, 086/09, 32/11, 54/16, 146/21 i 003/23);
- Zakon o zaštiti i zdravlju na radu („Sl. list CG", br. 34/14, 44/18 i 084/24);
- Zakon o prevozu opasnih materija („Sl. list CG", br. 33/14, 13/18 i 084/24).

Prilikom izrade tehničke dokumentacije poštovati Uredbu o projektima za koje se vrši procjena uticaja zahvata na životnu sredinu („Sl. list RCG", br. 20/07, „Sl. list CG", br. 47/13, 53/14 i 37/18).

Podaci o postojećim zaštićenim područjima sa prostornim rasporedom, uključujući područja planirana za zaštitu ili su u postupku stavljanja pod zaštitu, kao i podaci o (budućim) područjima ekološke mreže i sa njima povezanim značajnim tipovima staništa u okviru granica zahvata ovog Programa, gravitiraju Nacionalni park „Skadarsko jezero"; rezervati prirode: Manastirska tapija, Pančeva oka, Crni žar i pećina Magara; Spomenik prirode „kanjon Cijevna" i Park prirode „Komovi", Spomenik prirode „Park šuma Gorica" i Park prirode „Dolina rijeke Zete", kao i potencijalno zaštićena područja – područje Sitnica-Mareza-Velje brdo i sliv Morače sa pritokama - Ribnica, Zeta (od Krivog mosta do granica planskog područja Podgorice).

Podaci o ustanovljenim režimima, zonama i mjerama zaštite i korišćenja prirodnih resursa i dobara u okviru granica zahvata Programa – za zonu zahvata predmetnog Plana važe režimi zaštite koji se odnose na sljedeće kategorije zaštićenih područja: Spomenik prirode, Park prirode i Nacionalni park koji gravitiraju predmetnom Planu.

Uslovi, zabrane i ograničenja pod kojima se radnje, aktivnosti i djelatnost mogu realizovati u okviru granica u dijelu zahvata Programa:

- Opšti uslovi, zabrane i ograničenja koji su utvrđeni u odgovarajućim: (i) propisima: Zakon o životnoj sredini, Zakon o vodama, Zakon o zaštiti vazduha, Zakon o upravljanju otpadom, Zakon o procjeni uticaja na životnu sredinu i dr, (ii) prostorno-planskim dokumentima višeg reda – Prostornim planom Crne Gore (2008), (iii) sektorskim politikama, strategijama, programima i planovima u kojima su utvrđeni uslovi, zabrane i ograničenja vezani za zonu zahvata predmetnih planova (Nacionalnom strategijom održivog razvoja (2016), Nacionalnom strategijom biodiverziteta sa Akcionim planom za period 2016-2020, ako i lokalnim – opštinskim strateškim i planskim dokumentima.
- Opšti uslovi, zabrane i ograničenja koji su utvrđeni u Zakonu o zaštiti prirode u pogledu: planiranja održivog korišćenja prostora i prirodnih resursa; zaštite biološke, geološke i predione raznovrsnosti; mjere zaštite i očuvanje prirode; izbjegavanje oštećenja prirode; zaštite i očuvanja zaštićenih divljih vrsta biljaka, životinja i gljiva.
- Posebni uslovi, zabrane i ograničenja zaštite prirode koji su vezani za planiranje – izbor lokacija i definisanje vrsta i kapaciteta privremenih građevinskih objekata u zoni zahvata predmetnog Programa, a odnose se na: (i) izbor mikrolokacija novih privremenih objekata van zone zaštićenih područja; (ii) nedozvoljenu gradnju objekata koji zbog svojih karakteristika (način izgradnje, vrsta, veličina/kapacitet, tehnologija i sl.) mogu da oštete ili imaju uticaj na prirodne vrijednosti zaštićenih područja.

USLOVI I MJERE ZAŠTITE NEPOKRETNIH KULTURNIH DOBARA I NJIHOVE ZAŠTIĆENE OKOLINE

U postupku sprovođenja Programa privremenih objekata na teritoriji Glavnog grada Podgorica potrebno je obezbijediti zaštitu kulturnih dobara i njihove okoline, na način kojim se poštuje njihov integritet i status i dosljedno sprovode mjere zaštite.

Programom nijesu predviđene intervencije na kulturnim dobrim, kao ni intervencije kojima se direktno utiče na stanje kulturnih dobara.

Pri realizaciji privremenih objekata u okviru zaštićene okoline kulturnih dobara potrebno je obezbijediti očuvanje njihovog integriteta, kulturno-istorijskih i ambijentalnih vrijednosti, sprječavanjem aktivnosti kojima se može uticati na izgled, svojstvo, osobenost, značenje ili značaj kulturnog dobra.

Ukoliko se prilikom iskopa terena za potrebe postavljanja i izgradnje privremenih objekata, naiđe na arheološke ili druge nalaze, koji mogu biti kulturno dobro, obavezno je prekinuti radove, obavijestiti organ uprave nadležan za zaštitu kulturnih dobara, kako bi se izvršila neophodna istraživanja i druge radnje i aktivnosti u skladu sa članom 87 i 88 Zakona o zaštiti kulturnih dobara („Sl. list CG", br. 49/10, 40/11, 44/17, 18/19, 84/24 i 92/25).

Postupak realizacije Programa sprovoditi tako da se ne zadire u zonu kulturnih dobara i njihove zaštićene okoline u skladu sa Zakonom o zaštiti kulturnih dobara ("Sl. list CG", br. 49/10, 40/11, 44/17, 18/19 i 84/24).

U postupku definisanja urbanističko-tehničkih uslova za privremene objekte u kontaktu sa kulturnim dobrom potrebno je pribaviti uslove Uprave za zaštitu kulturnih dobara.

U predloženoj zaštićenoj okolini kulturnih dobara onemogućiti gradnju kojom se narušava prostorni i vizuelni integritet cjeline. U predloženoj zaštićenoj okolini ne graditi objekte većih

visina ili visoke gustine izgrađenosti, kao ni infrastrukturne objekte većih dimenzija.

USLOVI ZA LICA SMANJENE POKRETLJIVOSTI I LICA SA INVALIDITETOM

Tehničkom dokumentacijom obezbijediti prilaz i upotrebu objekta/objekata licima smanjene pokretljivosti u skladu sa članom 30 Zakona o izgradnji objekata i Pravilnikom o bližim uslovima i načinu prilagođavanja objekata za pristup i kretanje lica smanjene pokretljivosti i lica sa invaliditetom ("Službeni list CG", br. 41/25).

INFRASTRUKTURNI USLOVI

Uslovi priključenja na tehničku infrastrukturu

•Tehnička infrastruktura podrazumijeva kompletnu opremljenost u skladu sa najvišim standardima i važećom regulativom;
• Prilikom izrade tehničke dokumentacije pribaviti tehničke uslove za relevantnu infrastrukturu od nadležnog organa.

Uslovi za priključenje privremenih objekata na infrastrukturu i posebni tehnički uslovi

Vodovodne i kanalizacione, elektro i tk instalacije u privremenom objektu i izvan njega projektovati u skladu sa važećim propisima i standardima. Priključenje na postojeće infrastrukturne sisteme projektovati prema uslovima dobijenim od nadležnih javnih preduzeća.

Saobraćajni uslovi

Lokacija na koju se postavlja privremeni objekat/objekti mora imati obezbijeđen pristup sa javne površine, osim lokacija sa pokretnim i plutajućim privremenim objektima ili otvorenoj površini u funkciji privremenog objekta.
Izuzetno, lokacije koje nemaju mogućnost obezbijeđenja kolskog pristupa, može se obezbijediti samo pješački pristup sa javne površine uz obezbijeđenje prava službenosti prolaza.

Uslovi za odvoženje čvrstog otpada

Na lokacijama obezbijediti uslove za upravljanje komunalnim otpadom u skladu sa Planom upravljanja otpadom i lokalnim normativnim aktima, a upravljanje ambalažnim, opasnim i ostalim vrstama otpada konkretnog tehnološkog postupka u skladu sa važećom zakonskom regulativom. Mjesta za odlaganje otpada predvidjeti na lokaciji za postavljanje privremenog objekta. Mjesta u objektu ili niše za otpad kao i njihov broj predvidjeti u skladu sa važećim propisima i standardima, odnosno u saradnji sa nadležnim komunalnim preduzećem.

Posebni uslovi

U slučaju da se u okviru navedene lokacije nalazi određeni zaštitni pojas (putni i/ili željeznička infrastruktura, objekti energetike, vodoizvorišta, objekti odbrane, objekti sanitarne zaštite i sl.) neophodno je postupiti u skladu sa važećim propisima i standardima.

POTREBA IZRADE URBANISTIČKOG RJEŠENJA

Tehnička dokumentacija:

- **fotodokumentacija;**
- **idejno rješenje;**
- **revidovan glavni projekat za tendu površine preko 30 m^2;**
- **saglasnost glavnog gradskog arhitekte na izgled ispod 30 m^2.**

POTREBA PRIBAVLJANJA SAGLASNOSTI GLAVNOG GRADSKOG ARHITEKTE

Shodno članu 117 Zakona o planiranju prostora i izgradnji objekata, odredba stava 2

tačka 4 ovog člana, **potrebna saglasnost Glavnog gradskog arhitekte na izgled reklamne tende** (saglasnost iz člana 87 stav 7 Zakona o planiranju prostora i izgradnji objekta).

VREMENSKI PERIOD NA KOJI SE IZDAJU PREDMETNI UTU

Ovi uslovi važe za period od 3. 12. 2025. godine do 7. 12. 2027. godine.

NAPOMENA:

Shodno članu 117 Zakona o planiranju prostora i izgradnji objekata, korisnik je dužan da 15 dana prije postavljanja privremenog objekta, dostavi prijavu postavljanja privremenog objekta Upravi za inspekcijske poslove Glavnog grada sa ovim urbanističko-tehničkim uslovima, Tehničkom dokumentacijom, kao i važećim Ugovorom o zakupu zemljišta sklopljenim sa Direkcijom za imovinu Glavnog grada – Podgorice (br. 13-421/22-7-17 od 7. 12. 2022. godine).

Urbanističko – tehnički uslovi su informacija Programa privremenih objekata za teritoriju Glavnog grada za period 2025–2030. godine i na osnovu njih se ne stiče nikakvo pravo, već predstavljaju sastavni dio dokumentacije.

DOSTAVLJENO:

- "Tobacco S Press" d. o. o.,
  Ulica Josipa Broza Tita br. 29;
- Uprava za inspekcijske poslove Glavnog grada;
- a/a.

OBRAĐIVAČI URBANISTIČKO-TEHNIČKIH USLOVA

Samostalni savjetnik I Aleksandra Mitrović, Spec. sci. građ. **ŠEFICA ODJELJENJA ZA UPRAVNO-PRAVNE POSLOVE** **Marina Bulatović, dipl.ecc.**	Potpis obrađivača:

OVLAŠĆENO SLUŽBENO LICE

Andrija Babović, dipl. ecc. master **S E K R E T A R**	**Potpis ovlašćenog službenog lica:** **M.P.**

PRILOZI
• Skica – položaj privremenog objekta – kiosk u sastavu autobuskog stajališta na terenu.

CRNA GORA
GLAVNI GRAD PODGORICA
SEKRETARIJAT ZA KOMUNALNE POSLOVE

Rimski trg 50, 81000 Podgorica, Crna Gora
tel: +382 20 235-184, 235-186
email: sekretarijat.kps@podgorica.me
www.podgorica.me

Broj: UPI 04-332/25-5412 1. jul 2026. godine

Tip privremenog objekta: Reklamna tenda u sastavu kioska na stanici javnog gradskog prevoza

Zona: I
Lokacija: Ljubljanska
Katastarska parcela br.: 1291/1
K.O.: Podgorica I



Pozicija kioska u sastavu autobuskog stajališta

Tehnička obrada:
Aleksandra Mitrović, Spec.sci.građ.

CRNA GORA
GLAVNI GRAD PODGORICA
SEKRETARIJAT ZA KOMUNALNE POSLOVE

Rimski trg 50, 81000 Podgorica, Crna Gora
tel: +382 20 235-184, 235-186
email: sekretarijat.kps@podgorica.me
www.podgorica.me

Broj: UPI 04-332/25-5414
Podgorica, 3. 7. 2026. godine TS146

Sekretarijat za komunalne poslove, na osnovu člana 116 i 74 Zakona o planiranju prostora i izgradnji objekata ("Službeni list CG", br. 64/17, 44/18, 63/18, 11/19, 82/20, 86/22, 04/23, 19/25 i 91/25), a u vezi sa članom 146 stav 5 Zakona o izgradnji objekata ("Službeni list CG", br. 19/25 i 92/25), Programa privremenih objekata na teritoriji Glavnog grada Podgorica od 2025-2030. godine ("Službeni list - opštinski propisi", br. 39/20, br. 38/22, 57/25), Pravilnika o bližim uslovima za postavljanje odnosno građenje privremenih objekata, uređaja i opreme ("Službeni list CG", br. 43/18, 76/18, 76/19, 09/24, 28/24) i podnijetog zahtjeva **"Tobacco S Press" d. o. o. iz Podgorice, JMBG/PIB 02983303, Ulica Josipa Broza Tita br. 29,** izdaje:

URBANISTIČKO-TEHNIČKE USLOVE
za izradu tehničke dokumentacije

za postavljanje **privremenog objekta – reklamna tenda u sastavu kioska na stanici javnog gradskog prevoza**, na lokaciji označenoj brojem **10 (Zona I)** u Programu privremenih objekata na teritoriji Glavnog grada Podgorica od 2025-2030. godine, na dijelu katastarskih parcela broj **1263, K.O. Podgorica I.**

PODNOSILAC ZAHTJEVA	**"Tobacco S Press" d. o. o.**

POSTOJEĆE STANJE

Prema Listu nepokretnosti - prepis broj 178, K.O. Podgorica I, površina katastarske parcele broj 1263, iznosi 24 648,22 m² ista je na raspolaganju – Glavni grad Podgorica.

PLANIRANO STANJE

Namjena parcele – odnosno lokacije:

Na dijelu katastarske parcele broj 1263, K.O. Podgorica I (Bulevar Revolucije), predviđeno je postavljanje privremenog objekta namijenjenog za komunalno usluge i infrastrukturu – objekti i predmeti na stanici javnog gradskog prevoza. U okviru predmetne lokacije planirano je i postavljanje reklamne tende kao sastavnog dijela kioska.

Reklamni suncobran odnosno reklamna tenda su objekti koji su postavljeni na javnoj površini i na kojima je istaknut reklamni sadržaj. Tenda je slobodnostojeća konstrukcija sa odgovarajućim zastorom sa namjenom za zaštitu od sunca.

Tende moraju biti lako sklopive, a mogu se postaviti iznad ulaza u poslovne prostore ili kao samostojeći objekti.

Postavljaju se na način da ne narušavaju kvalitet oblikovnog izraza objekta, i da ne ometaju pješački i kolski saobraćaj. Reklamna tenda mora biti postavljena na način da ne zadire u kolovoz, odnosno da ne ugrožava bezbjedno odvijanje saobraćaja i nesmetano korišćenje samog autobuskog stajališta, bez obzir na položaj kioska u

odnosu na saobraćajnicu tj. u slučaju da zbog položaja privremenog objekta – objekti i predmeti na stanici javnog gradskog prevoza - nije obezbijeđena dovoljna širina između istog/autobuskog stajališta i kolovoza, reklamna tenda ne može biti postavljna tako da svojim gabaritima zalazi u prostor kolovoza.

Način pričvršćivanja za tlo:
• montažno-demontažni privremeni objekat.

Materijali:
• postavlja se na metalnu konstrukciju i izrađuje se od impregniranog, plastificiranog ili drugog vodonepropusnog platna.

Uslovi oblikovanja:
• na lokacijama koje su povezane ili su na malom prostornom rastojanju postavljaju se jednoobrazne tende u pogledu veličine, oblika, boje i materijalizacije;
• tende iznad ulaza u poslovne prostore, hotele, ulaze zgrada i sl. je moguće postaviti u bež boji RAL 9010, RAL 5002 ili kombinacija dvije boje RAL 9010 i 5002 u vidu pruga sa karnerima na kraju;
• čeličnu ili aluminijumsku podkonstrukciju raditi u boji RAL 9010 ili 7016;
• slobodnostojeću tendu je moguće postaviti u bež boji RAL 9010;
• na obodima suncobrana ili tendi može biti ispisan teks ukoliko za tim ima potrebe u boji RAL 1015, 7032, 5002 ili 7016 i 9004 koristiti samo ukoliko se reklamni tekst ispisuje u konturama.

USLOVI I MJERE ZAŠTITE PRIRODE I ŽIVOTNE SREDINE

Izrada Programa privremenih objekata na teritoriji Glavnog grada Podgorice za period 2025 - 2030. godine i odabir lokacija za pozicioniranje privremenih objekata usmjeren je na zaštitu prirode i životne sredine, poštujući smjernice i ograničenja propisana prostorno-planskom dokumentacijom i smjernicama iz oblasti zaštite životne sredine.

Zakonski i drugi uslovi, zabrane i ograničenja koji su vezani za zaštićena područja i sam karakter susjednog prostora koji je u zahvatu Programa, definišu karakter i način primjene bioloških, tehničkih i tehnoloških mjera zaštite prirode.

Sistem zaštite na području Glavnog grada Podgorica treba da bude cjelovit, odnosno da objedini mjere očuvanja predjela (ekološkog i oblikovanog), održavanja autohtonog prirodnog i stvorenog ambijenta, zaštitu od elementarnih nepogoda, kao i preduslove za uspješno organizovanje zaštite korisnika. Navedene mjere ne treba da se ograniče na uspostavljanje zabrana, već da budu takve prirode da korisnici neposredno učestvuju u njihovom sprovođenju.

Koncept zaštite prirode zasnovan je na primjeni modela održivog razvoja, koji je usklađen sa lokalnim uslovima i zasnovan na novim karakteristikama prostora. Razvoj mora biti kompatibilan sa ekološkim karakteristikama prostora i mora ih uvažavati, u cilju očuvanja kvaliteta prirode i životne sredine.

Pri realizaciji svih sadržaja treba težiti postizanju balansa između očuvanja postojećih vrijednosti i razvoja u značajnoj mjeri neiskorišćenih potencijala.

Mjere zaštite odnose se na očuvanje prirodnih ekosistema i definisane su na osnovu analize stanja prirodne sredine i prihvatnog kapaciteta razmatranog područja. Zaštita će se sprovoditi primjenom mjera zaštite životne sredine, pravilima izgradnje i uređenja koja su data ovim Programom i u skladu sa zakonima i propisima iz ove oblasti.

Očuvanje kvaliteta vazduha na ovom području ostvariti izborom adekvatnog energetskog goriva. Zaštitu voda od zagađivanja ostvariti organizacijom kontrole kvaliteta vode i prečišćavanjem otpadnih voda na mjestu nastajanja, primjenom tehničko-tehnoloških mjera.

Očuvanje i zaštita šumskog zemljišta sprovodiće se kroz prioritetnu aktivnost na sprovođenju rekultivacije degradiranog zemljišta u zonama izvršene sječe i uz puteve; kontrolisanom sječom autohtonih šumskih sastojina; određivanjem granica područja privremenih objekata, kako bi se spriječila nekontrolisana gradnja.

Mjere upravljanja otpadom sprovoditi od mjesta nastajanja selektivnim odlaganjem, prikupljanjem i evakuacijom u skladu sa propisima. Građevinski otpad takođe sakupljati i evakuisati odvojeno, izdvajajući naročito opasni građevinski otpad.

Zaštitu od buke u životnoj sredini zasnivati na poštovanju graničnih vrijednosti nivoa buke u skladu sa Pravilnikom o graničnim vrijednostima nivoa buke u životnoj sredini ("Sl. list CG", br. 75/06). Mjerama za sprječavanje i zaštitu od elementarnih nepogoda (zemljotresa, atmosferskih nepogoda – olujni vjetrovi, odronjavanja i klizanja zemljišta, suše, požara i eksplozija, saobraćajnih i drugih nezgoda) obuhvatiti preventivne mjere kojima se sprječavaju nepogode ili ublažava njihovo dejstvo, mjere koje se podrazumijevaju u slučaju neposredne opasnosti od elementarne nepogode, mjere zaštite kada nastupe nepogode, kao i mjere ublažavanja i otklanjanja neposrednih posljedica nastalih dejstvom nepogoda.
Mjere zaštite od požara i eksplozija sprovoditi poštovanjem propisanih udaljenja između objekata različitih namjena (dalekovod, bazna stanica); izgradnjom saobraćajnica propisane širine tako da omoguće prolaz vatrogasnim vozilima do objekta, manevrisanje vatrogasnih vozila, kao i nesmetani saobraćajni tok; uključivanjem šumskih površina sa područja ovog Programa u izradu planova zaštite od požara.

Zaštitu od zemljotresa sprovoditi primjenom građevinskih i tehničkih mjera u skladu sa uslovima aseizmičke gradnje: primjenjivati adekvatne mjere za obezbjeđenje stabilnosti terena (padine) i susjednih objekta; pri izradi tehničke dokumentacije obavezna je izrada geomehaničkog elaborata u skladu sa propisima.

U okviru raspoloživih mehanizama za zaštitu životne sredine koji se koriste prilikom sprovođenja programa, odnosno izgradnje objekata, kao obavezne, treba da se sprovode mjere iz važećih zakonskih propisa, prvenstveno:
- Zakon o zaštiti prirode („Sl. list CG", br. 54/16, 084/24);
- Zakon o životnoj sredini („Sl. list CG", br. 52/16, 073/19, 084/24);
- Zakon o procjeni uticaja na životnu sredinu („Sl. list CG", br. 75/18, 084/24);
- Zakon o vodama („Sl. list RCG", br. 27/07 i "Sl. list CG", br. 073/10, 32/11, 047/11, 48/15, 52/16, 055/16, 002/17, 080/17, 84/18 i 084/24);
- Zakon o zaštiti vazduha („Sl. list CG" br. 25/10, 040/11, 43/15, 073/19, 084/24);
- Zakon o upravljanju otpadom („Sl. list CG", br. 034/24, 092/24);
- Zakon o zaštiti od buke u životnoj sredini („Sl. list CG", br. 28/11, 1/14);
- Program o usklađivanju pojedinih privrednih grana sa Zakonom o integrisanom sprečavanju i kontroli zagađivanja životne sredine („Sl. list CG", br. 019/12, 003/14, 010/16);
- Zakon o komunalnim djelatnostima („Sl. list CG", br. 55/16, 074/16, 002/18, 66/19, 140/22, 084/24);
- Zakon o zaštiti i spašavanju („Sl. list CG", br. 013/07, 005/08, 086/09, 32/11, 54/16, 146/21 i 003/23);
- Zakon o zaštiti i zdravlju na radu („Sl. list CG", br. 34/14, 44/18 i 084/24);
- Zakon o prevozu opasnih materija („Sl. list CG", br. 33/14, 13/18 i 084/24).

Prilikom izrade tehničke dokumentacije poštovati Uredbu o projektima za koje se vrši procjena uticaja zahvata na životnu sredinu („Sl. list RCG", br. 20/07, „Sl. list CG", br. 47/13, 53/14 i 37/18).

Podaci o postojećim zaštićenim područjima sa prostornim rasporedom, uključujući područja planirana za zaštitu ili su u postupku stavljanja pod zaštitu, kao i podaci o (budućim) područjima ekološke mreže i sa njima povezanim značajnim tipovima staništa u okviru granica zahvata ovog Programa, gravitiraju Nacionalni park „Skadarsko jezero"; rezervati prirode: Manastirska tapija, Pančeva oka, Crni žar i pećina Magara; Spomenik prirode „kanjon Cijevna" i Park prirode „Komovi", Spomenik prirode „Park šuma Gorica" i Park prirode „Dolina rijeke Zete", kao i potencijalno zaštićena područja – područje Sitnica-Mareza-Velje brdo i sliv Morače sa pritokama - Ribnica, Zeta (od Krivog mosta do granica planskog područja Podgorice).

Podaci o ustanovljenim režimima, zonama i mjerama zaštite i korišćenja prirodnih resursa i dobara u okviru granica zahvata Programa – za zonu zahvata predmetnog Plana važe režimi zaštite koji se odnose na sljedeće kategorije zaštićenih područja: Spomenik prirode, Park prirode i Nacionalni park koji gravitiraju predmetnom Planu.

Uslovi, zabrane i ograničenja pod kojima se radnje, aktivnosti i djelatnost mogu realizovati u okviru granica u dijelu zahvata Programa:

- Opšti uslovi, zabrane i ograničenja koji su utvrđeni u odgovarajućim: (i) propisima: Zakon o životnoj sredini, Zakon o vodama, Zakon o zaštiti vazduha, Zakon o upravljanju otpadom, Zakon o procjeni uticaja na životnu sredinu i dr, (ii) prostorno-planskim dokumentima višeg reda – Prostornim planom Crne Gore (2008), (iii) sektorskim politikama, strategijama, programima i planovima u kojima su utvrđeni uslovi, zabrane i ograničenja vezani za zonu zahvata predmetnih planova (Nacionalnom strategijom održivog razvoja (2016), Nacionalnom strategijom biodiverziteta sa Akcionim planom za period 2016-2020, ako i lokalnim – opštinskim strateškim i planskim dokumentima.
- Opšti uslovi, zabrane i ograničenja koji su utvrđeni u Zakonu o zaštiti prirode u pogledu: planiranja održivog korišćenja prostora i prirodnih resursa; zaštite biološke, geološke i predione raznovrsnosti; mjere zaštite i očuvanje prirode; izbjegavanje oštećenja prirode; zaštite i očuvanja zaštićenih divljih vrsta biljaka, životinja i gljiva.
- Posebni uslovi, zabrane i ograničenja zaštite prirode koji su vezani za planiranje – izbor lokacija i definisanje vrsta i kapaciteta privremenih građevinskih objekata u zoni zahvata predmetnog Programa, a odnose se na: (i) izbor mikrolokacija novih privremenih objekata van zone zaštićenih područja; (ii) nedozvoljenu gradnju objekata koji zbog svojih karakteristika (način izgradnje, vrsta, veličina/kapacitet, tehnologija i sl.) mogu da oštete ili imaju uticaj na prirodne vrijednosti zaštićenih područja.

USLOVI I MJERE ZAŠTITE NEPOKRETNIH KULTURNIH DOBARA I NJIHOVE ZAŠTIĆENE OKOLINE

U postupku sprovođenja Programa privremenih objekata na teritoriji Glavnog grada Podgorica potrebno je obezbijediti zaštitu kulturnih dobara i njihove okoline, na način kojim se poštuje njihov integritet i status i dosljedno sprovode mjere zaštite.

Programom nijesu predviđene intervencije na kulturnim dobrim, kao ni intervencije kojima se direktno utiče na stanje kulturnih dobara.

Pri realizaciji privremenih objekata u okviru zaštićene okoline kulturnih dobara potrebno je obezbijediti očuvanje njihovog integriteta, kulturno-istorijskih i ambijentalnih vrijednosti, sprječavanjem aktivnosti kojima se može uticati na izgled, svojstvo, osobenost, značenje ili značaj kulturnog dobra.

Ukoliko se prilikom iskopa terena za potrebe postavljanja i izgradnje privremenih objekata, naiđe na arheološke ili druge nalaze, koji mogu biti kulturno dobro, obavezno je prekinuti radove, obavijestiti organ uprave nadležan za zaštitu kulturnih dobara, kako bi se izvršila neophodna istraživanja i druge radnje i aktivnosti u skladu sa članom 87 i 88 Zakona o zaštiti kulturnih dobara („Sl. list CG", br. 49/10, 40/11, 44/17, 18/19, 84/24 i 92/25).

Postupak realizacije Programa sprovoditi tako da se ne zadire u zonu kulturnih dobara i njihove zaštićene okoline u skladu sa Zakonom o zaštiti kulturnih dobara ("Sl. list CG", br. 49/10, 40/11, 44/17, 18/19 i 84/24).

U postupku definisanja urbanističko-tehničkih uslova za privremene objekte u kontaktu sa kulturnim dobrom potrebno je pribaviti uslove Uprave za zaštitu kulturnih dobara.

U predloženoj zaštićenoj okolini kulturnih dobara onemogućiti gradnju kojom se narušava prostorni i vizuelni integritet cjeline. U predloženoj zaštićenoj okolini ne graditi objekte većih

visina ili visoke gustine izgrađenosti, kao ni infrastrukturne objekte većih dimenzija.

USLOVI ZA LICA SMANJENE POKRETLJIVOSTI I LICA SA INVALIDITETOM

Tehničkom dokumentacijom obezbijediti prilaz i upotrebu objekta/objekata licima smanjene pokretljivosti u skladu sa članom 30 Zakona o izgradnji objekata i Pravilnikom o bližim uslovima i načinu prilagođavanja objekata za pristup i kretanje lica smanjene pokretljivosti i lica sa invaliditetom ("Službeni list CG", br. 41/25).

INFRASTRUKTURNI USLOVI

Uslovi priključenja na tehničku infrastrukturu

•Tehnička infrastruktura podrazumijeva kompletnu opremljenost u skladu sa najvišim standardima i važećom regulativom;
• Prilikom izrade tehničke dokumentacije pribaviti tehničke uslove za relevantnu infrastrukturu od nadležnog organa.

Uslovi za priključenje privremenih objekata na infrastrukturu i posebni tehnički uslovi

Vodovodne i kanalizacione, elektro i tk instalacije u privremenom objektu i izvan njega projektovati u skladu sa važećim propisima i standardima. Priključenje na postojeće infrastrukturne sisteme projektovati prema uslovima dobijenim od nadležnih javnih preduzeća.

Saobraćajni uslovi

Lokacija na koju se postavlja privremeni objekat/objekti mora imati obezbijeđen pristup sa javne površine, osim lokacija sa pokretnim i plutajućim privremenim objektima ili otvorenoj površini u funkciji privremenog objekta.
Izuzetno, lokacije koje nemaju mogućnost obezbijeđenja kolskog pristupa, može se obezbijediti samo pješački pristup sa javne površine uz obezbijeđenje prava službenosti prolaza.

Uslovi za odvoženje čvrstog otpada

Na lokacijama obezbijediti uslove za upravljanje komunalnim otpadom u skladu sa Planom upravljanja otpadom i lokalnim normativnim aktima, a upravljanje ambalažnim, opasnim i ostalim vrstama otpada konkretnog tehnološkog postupka u skladu sa važećom zakonskom regulativom. Mjesta za odlaganje otpada predvidjeti na lokaciji za postavljanje privremenog objekta. Mjesta u objektu ili niše za otpad kao i njihov broj predvidjeti u skladu sa važećim propisima i standardima, odnosno u saradnji sa nadležnim komunalnim preduzećem.

Posebni uslovi

U slučaju da se u okviru navedene lokacije nalazi određeni zaštitni pojas (putni i/ili željeznička infrastruktura, objekti energetike, vodoizvorišta, objekti odbrane, objekti sanitarne zaštite i sl.) neophodno je postupiti u skladu sa važećim propisima i standardima.

POTREBA IZRADE URBANISTIČKOG RJEŠENJA

Tehnička dokumentacija:

- **fotodokumentacija;**
- **idejno rješenje;**
- **revidovan glavni projekat za tendu površine preko 30 m^2;**
- **saglasnost glavnog gradskog arhitekte na izgled ispod 30 m^2.**

POTREBA PRIBAVLJANJA SAGLASNOSTI GLAVNOG GRADSKOG ARHITEKTE

Shodno članu 117 Zakona o planiranju prostora i izgradnji objekata, odredba stava 2

tačka 4 ovog člana, **potrebna saglasnost Glavnog gradskog arhitekte na izgled reklamne tende** (saglasnost iz člana 87 stav 7 Zakona o planiranju prostora i izgradnji objekta).

VREMENSKI PERIOD NA KOJI SE IZDAJU PREDMETNI UTU

Ovi uslovi važe za period od 3. 12. 2025. godine do 7. 12. 2027. godine.

NAPOMENA:

Shodno članu 117 Zakona o planiranju prostora i izgradnji objekata, korisnik je dužan da 15 dana prije postavljanja privremenog objekta, dostavi prijavu postavljanja privremenog objekta Upravi za inspekcijske poslove Glavnog grada sa ovim urbanističko-tehničkim uslovima, Tehničkom dokumentacijom, kao i važećim Ugovorom o zakupu zemljišta sklopljenim sa Direkcijom za imovinu Glavnog grada – Podgorice (br. 13-421/22-7-19 od 7. 12. 2022. godine).

Urbanističko – tehnički uslovi su informacija Programa privremenih objekata za teritoriju Glavnog grada za period 2025–2030. godine i na osnovu njih se ne stiče nikakvo pravo, već predstavljaju sastavni dio dokumentacije.

DOSTAVLJENO:

- "Tobacco S Press" d. o. o.,
  Ulica Josipa Broza Tita br. 29;
- Uprava za inspekcijske poslove Glavnog grada;
- a/a.

OBRAĐIVAČI URBANISTIČKO-TEHNIČKIH USLOVA

Samostalni savjetnik I Aleksandra Mitrović, Spec. sci. građ. **ŠEFICA ODJELJENJA ZA UPRAVNO-PRAVNE POSLOVE** **Marina Bulatović, dipl.ecc.**	Potpis obrađivača:

OVLAŠĆENO SLUŽBENO LICE

Andrija Babović, dipl. ecc. master **S E K R E T A R**	**Potpis ovlašćenog službenog lica:** **M.P.**

PRILOZI
• Skica – položaj privremenog objekta – kiosk u sastavu autobuskog stajališta na terenu.

CRNA GORA
GLAVNI GRAD PODGORICA
SEKRETARIJAT ZA KOMUNALNE POSLOVE

Rimski trg 50, 81000 Podgorica, Crna Gora
tel: +382 20 235-184, 235-186
email: sekretarijat.kps@podgorica.me
www.podgorica.me

Broj: UPI 04-332/25-5414

3. jul 2026. godine

Tip privremenog objekta: Reklamna tenda u sastavu kioska na stanici javnog gradskog prevoza

Zona: I
Lokacija: Bulevar Revolucije
Katastarska parcela br.: 1263
K.O.: Podgorica I



Pozicija kioska u sastavu autobuskog stajališta

Tehnička obrada:
Aleksandra Mitrović, Spec.sci.građ.

CRNA GORA
GLAVNI GRAD PODGORICA
SEKRETARIJAT ZA KOMUNALNE POSLOVE

Rimski trg 50, 81000 Podgorica, Crna Gora
tel: +382 20 235-184, 235-186
email: sekretarijat.kps@podgorica.me
www.podgorica.me

Broj: UPI 04-332/25-5416
Podgorica, 3. 7. 2026. godine TS148

Sekretarijat za komunalne poslove, na osnovu člana 116 i 74 Zakona o planiranju prostora i izgradnji objekata ("Službeni list CG", br. 64/17, 44/18, 63/18, 11/19, 82/20, 86/22, 04/23, 19/25 i 91/25), a u vezi sa članom 146 stav 5 Zakona o izgradnji objekata ("Službeni list CG", br. 19/25 i 92/25), Programa privremenih objekata na teritoriji Glavnog grada Podgorica od 2025-2030. godine ("Službeni list - opštinski propisi", br. 39/20, br. 38/22, 57/25), Pravilnika o bližim uslovima za postavljanje odnosno građenje privremenih objekata, uređaja i opreme ("Službeni list CG", br. 43/18, 76/18, 76/19, 09/24, 28/24) i podnijetog zahtjeva **"Tobacco S Press" d. o. o. iz Podgorice, JMBG/PIB 02983303, Ulica Josipa Broza Tita br. 29,** izdaje:

URBANISTIČKO-TEHNIČKE USLOVE

za izradu tehničke dokumentacije

za postavljanje **privremenog objekta – reklamna tenda u sastavu kioska na stanici javnog gradskog prevoza**, na lokaciji označenoj brojem **12 (Zona I)** u Programu privremenih objekata na teritoriji Glavnog grada Podgorica od 2025-2030. godine, na dijelu katastarskih parcela broj **1264/1, K.O. Podgorica I.**

PODNOSILAC ZAHTJEVA	**"Tobacco S Press" d. o. o.**

POSTOJEĆE STANJE

Prema Listu nepokretnosti - prepis broj 178, K.O. Podgorica I, površina katastarske parcele broj 1264/1, iznosi 13 108,69 m² ista je na raspolaganju – Glavni grad Podgorica.

PLANIRANO STANJE

Namjena parcele – odnosno lokacije:

Na dijelu katastarske parcele broj 1264/1, K.O. Podgorica I (Ulica Ivana Milutinovića), predviđeno je postavljanje privremenog objekta namijenjenog za komunalno usluge i infrastrukturu – objekti i predmeti na stanici javnog gradskog prevoza. U okviru predmetne lokacije planirano je i postavljanje reklamne tende kao sastavnog dijela kioska.

Reklamni suncobran odnosno reklamna tenda su objekti koji su postavljeni na javnoj površini i na kojima je istaknut reklamni sadržaj. Tenda je slobodnostojeća konstrukcija sa odgovarajućim zastorom sa namjenom za zaštitu od sunca.

Tende moraju biti lako sklopive, a mogu se postaviti iznad ulaza u poslovne prostore ili kao samostojeći objekti.

Postavljaju se na način da ne narušavaju kvalitet oblikovnog izraza objekta, i da ne ometaju pješački i kolski saobraćaj. Reklamna tenda mora biti postavljena na način da ne zadire u kolovoz, odnosno da ne ugrožava bezbjedno odvijanje saobraćaja i

nesmetano korišćenje samog autobuskog stajališta, bez obzir na položaj kioska u odnosu na saobraćajnicu tj. u slučaju da zbog položaja privremenog objekta – objekti i predmeti na stanici javnog gradskog prevoza - nije obezbijeđena dovoljna širina između istog/autobuskog stajališta i kolovoza, reklamna tenda ne može biti postavljna tako da svojim gabaritima zalazi u prostor kolovoza.

Način pričvršćivanja za tlo:
• montažno-demontažni privremeni objekat.

Materijali:
• postavlja se na metalnu konstrukciju i izrađuje se od impregniranog, plastificiranog ili drugog vodonepropusnog platna.

Uslovi oblikovanja:
• na lokacijama koje su povezane ili su na malom prostornom rastojanju postavljaju se jednoobrazne tende u pogledu veličine, oblika, boje i materijalizacije;
• tende iznad ulaza u poslovne prostore, hotele, ulaze zgrada i sl. je moguće postaviti u bež boji RAL 9010, RAL 5002 ili kombinacija dvije boje RAL 9010 i 5002 u vidu pruga sa karnerima na kraju;
• čeličnu ili aluminijumsku podkonstrukciju raditi u boji RAL 9010 ili 7016;
• slobodnostojeću tendu je moguće postaviti u bež boji RAL 9010;
• na obodima suncobrana ili tendi može biti ispisan teks ukoliko za tim ima potrebe u boji RAL 1015, 7032, 5002 ili 7016 i 9004 koristiti samo ukoliko se reklamni tekst ispisuje u konturama.

USLOVI I MJERE ZAŠTITE PRIRODE I ŽIVOTNE SREDINE

Izrada Programa privremenih objekata na teritoriji Glavnog grada Podgorice za period 2025 - 2030. godine i odabir lokacija za pozicioniranje privremenih objekata usmjeren je na zaštitu prirode i životne sredine, poštujući smjernice i ograničenja propisana prostorno-planskom dokumentacijom i smjernicama iz oblasti zaštite životne sredine.

Zakonski i drugi uslovi, zabrane i ograničenja koji su vezani za zaštićena područja i sam karakter susjednog prostora koji je u zahvatu Programa, definišu karakter i način primjene bioloških, tehničkih i tehnoloških mjera zaštite prirode.

Sistem zaštite na području Glavnog grada Podgorica treba da bude cjelovit, odnosno da objedini mjere očuvanja predjela (ekološkog i oblikovanog), održavanja autohtonog prirodnog i stvorenog ambijenta, zaštitu od elementarnih nepogoda, kao i preduslove za uspješno organizovanje zaštite korisnika. Navedene mjere ne treba da se ograniče na uspostavljanje zabrana, već da budu takve prirode da korisnici neposredno učestvuju u njihovom sprovođenju.

Koncept zaštite prirode zasnovan je na primjeni modela održivog razvoja, koji je usklađen sa lokalnim uslovima i zasnovan na novim karakteristikama prostora. Razvoj mora biti kompatibilan sa ekološkim karakteristikama prostora i mora ih uvažavati, u cilju očuvanja kvaliteta prirode i životne sredine.

Pri realizaciji svih sadržaja treba težiti postizanju balansa između očuvanja postojećih vrijednosti i razvoja u značajnoj mjeri neiskorišćenih potencijala.

Mjere zaštite odnose se na očuvanje prirodnih ekosistema i definisane su na osnovu analize stanja prirodne sredine i prihvatnog kapaciteta razmatranog područja. Zaštita će se sprovoditi primjenom mjera zaštite životne sredine, pravilima izgradnje i uređenja koja su data ovim Programom i u skladu sa zakonima i propisima iz ove oblasti.

Očuvanje kvaliteta vazduha na ovom području ostvariti izborom adekvatnog energetskog goriva. Zaštitu voda od zagađivanja ostvariti organizacijom kontrole kvaliteta vode i prečišćavanjem

otpadnih voda na mjestu nastajanja, primjenom tehničko-tehnoloških mjera.

Očuvanje i zaštita šumskog zemljišta sprovodiće se kroz prioritetnu aktivnost na sprovođenju rekultivacije degradiranog zemljišta u zonama izvršene sječe i uz puteve; kontrolisanom sječom autohtonih šumskih sastojina; određivanjem granica područja privremenih objekata, kako bi se spriječila nekontrolisana gradnja.

Mjere upravljanja otpadom sprovoditi od mjesta nastajanja selektivnim odlaganjem, prikupljanjem i evakuacijom u skladu sa propisima. Građevinski otpad takođe sakupljati i evakuisati odvojeno, izdvajajući naročito opasni građevinski otpad.

Zaštitu od buke u životnoj sredini zasnivati na poštovanju graničnih vrijednosti nivoa buke u skladu sa Pravilnikom o graničnim vrijednostima nivoa buke u životnoj sredini ("Sl. list CG", br. 75/06). Mjerama za sprječavanje i zaštitu od elementarnih nepogoda (zemljotresa, atmosferskih nepogoda – olujni vjetrovi, odronjavanja i klizanja zemljišta, suše, požara i eksplozija, saobraćajnih i drugih nezgoda) obuhvatiti preventivne mjere kojima se sprječavaju nepogode ili ublažava njihovo dejstvo, mjere koje se podrazumijevaju u slučaju neposredne opasnosti od elementarne nepogode, mjere zaštite kada nastupe nepogode, kao i mjere ublažavanja i otklanjanja neposrednih posljedica nastalih dejstvom nepogoda.
Mjere zaštite od požara i eksplozija sprovoditi poštovanjem propisanih udaljenja između objekata različitih namjena (dalekovod, bazna stanica); izgradnjom saobraćajnica propisane širine tako da omoguće prolaz vatrogasnim vozilima do objekta, manevrisanje vatrogasnih vozila, kao i nesmetani saobraćajni tok; uključivanjem šumskih površina sa područja ovog Programa u izradu planova zaštite od požara.

Zaštitu od zemljotresa sprovoditi primjenom građevinskih i tehničkih mjera u skladu sa uslovima aseizmičke gradnje: primjenjivati adekvatne mjere za obezbjeđenje stabilnosti terena (padine) i susjednih objekta; pri izradi tehničke dokumentacije obavezna je izrada geomehaničkog elaborata u skladu sa propisima.

U okviru raspoloživih mehanizama za zaštitu životne sredine koji se koriste prilikom sprovođenja programa, odnosno izgradnje objekata, kao obavezne, treba da se sprovode mjere iz važećih zakonskih propisa, prvenstveno:
- Zakon o zaštiti prirode („Sl. list CG", br. 54/16, 084/24);
- Zakon o životnoj sredini („Sl. list CG", br. 52/16, 073/19, 084/24);
- Zakon o procjeni uticaja na životnu sredinu („Sl. list CG", br. 75/18, 084/24);
- Zakon o vodama („Sl. list RCG", br. 27/07 i "Sl. list CG", br. 073/10, 32/11, 047/11, 48/15, 52/16, 055/16, 002/17, 080/17, 84/18 i 084/24);
- Zakon o zaštiti vazduha („Sl. list CG" br. 25/10, 040/11, 43/15, 073/19, 084/24);
- Zakon o upravljanju otpadom („Sl. list CG", br. 034/24, 092/24);
- Zakon o zaštiti od buke u životnoj sredini („Sl. list CG", br. 28/11, 1/14);
- Program o usklađivanju pojedinih privrednih grana sa Zakonom o integrisanom sprečavanju i kontroli zagađivanja životne sredine („Sl. list CG", br. 019/12, 003/14, 010/16);
- Zakon o komunalnim djelatnostima („Sl. list CG", br. 55/16, 074/16, 002/18, 66/19, 140/22, 084/24);
- Zakon o zaštiti i spašavanju („Sl. list CG", br. 013/07, 005/08, 086/09, 32/11, 54/16, 146/21 i 003/23);
- Zakon o zaštiti i zdravlju na radu („Sl. list CG", br. 34/14, 44/18 i 084/24);
- Zakon o prevozu opasnih materija („Sl. list CG", br. 33/14, 13/18 i 084/24).

Prilikom izrade tehničke dokumentacije poštovati Uredbu o projektima za koje se vrši procjena uticaja zahvata na životnu sredinu („Sl. list RCG", br. 20/07, „Sl. list CG", br. 47/13, 53/14 i 37/18).

Podaci o postojećim zaštićenim područjima sa prostornim rasporedom, uključujući područja planirana za zaštitu ili su u postupku stavljanja pod zaštitu, kao i podaci o (budućim) područjima ekološke mreže i sa njima povezanim značajnim tipovima staništa u okviru granica zahvata ovog Programa, gravitiraju Nacionalni park „Skadarsko jezero"; rezervati prirode: Manastirska tapija, Pančeva oka, Crni žar i pećina Magara; Spomenik prirode „kanjon Cijevna" i Park prirode „Komovi", Spomenik prirode „Park šuma Gorica" i Park prirode „Dolina rijeke Zete", kao i potencijalno zaštićena područja – područje Sitnica-Mareza-Velje brdo i sliv Morače sa pritokama

- Ribnica, Zeta (od Krivog mosta do granica planskog područja Podgorice).

Podaci o ustanovljenim režimima, zonama i mjerama zaštite i korišćenja prirodnih resursa i dobara u okviru granica zahvata Programa – za zonu zahvata predmetnog Plana važe režimi zaštite koji se odnose na sljedeće kategorije zaštićenih područja: Spomenik prirode, Park prirode i Nacionalni park koji gravitiraju predmetnom Planu.

Uslovi, zabrane i ograničenja pod kojima se radnje, aktivnosti i djelatnost mogu realizovati u okviru granica u dijelu zahvata Programa:

– Opšti uslovi, zabrane i ograničenja koji su utvrđeni u odgovarajućim: (i) propisima: Zakon o životnoj sredini, Zakon o vodama, Zakon o zaštiti vazduha, Zakon o upravljanju otpadom, Zakon o procjeni uticaja na životnu sredinu i dr, (ii) prostorno-planskim dokumentima višeg reda – Prostornim planom Crne Gore (2008), (iii) sektorskim politikama, strategijama, programima i planovima u kojima su utvrđeni uslovi, zabrane i ograničenja vezani za zonu zahvata predmetnih planova (Nacionalnom strategijom održivog razvoja (2016), Nacionalnom strategijom biodiverziteta sa Akcionim planom za period 2016-2020, ako i lokalnim – opštinskim strateškim i planskim dokumentima.

– Opšti uslovi, zabrane i ograničenja koji su utvrđeni u Zakonu o zaštiti prirode u pogledu: planiranja održivog korišćenja prostora i prirodnih resursa; zaštite biološke, geološke i predione raznovrsnosti; mjere zaštite i očuvanje prirode; izbjegavanje oštećenja prirode; zaštite i očuvanja zaštićenih divljih vrsta biljaka, životinja i gljiva.

– Posebni uslovi, zabrane i ograničenja zaštite prirode koji su vezani za planiranje – izbor lokacija i definisanje vrsta i kapaciteta privremenih građevinskih objekata u zoni zahvata predmetnog Programa, a odnose se na: (i) izbor mikrolokacija novih privremenih objekata van zone zaštićenih područja; (ii) nedozvoljenu gradnju objekata koji zbog svojih karakteristika (način izgradnje, vrsta, veličina/kapacitet, tehnologija i sl.) mogu da oštete ili imaju uticaj na prirodne vrijednosti zaštićenih područja.

USLOVI I MJERE ZAŠTITE NEPOKRETNIH KULTURNIH DOBARA I NJIHOVE ZAŠTIĆENE OKOLINE

U postupku sprovođenja Programa privremenih objekata na teritoriji Glavnog grada Podgorica potrebno je obezbijediti zaštitu kulturnih dobara i njihove okoline, na način kojim se poštuje njihov integritet i status i dosljedno sprovode mjere zaštite.

Programom nijesu predviđene intervencije na kulturnim dobrim, kao ni intervencije kojima se direktno utiče na stanje kulturnih dobara.

Pri realizaciji privremenih objekata u okviru zaštićene okoline kulturnih dobara potrebno je obezbijediti očuvanje njihovog integriteta, kulturno-istorijskih i ambijentalnih vrijednosti, sprječavanjem aktivnosti kojima se može uticati na izgled, svojstvo, osobenost, značenje ili značaj kulturnog dobra.

Ukoliko se prilikom iskopa terena za potrebe postavljanja i izgradnje privremenih objekata, naiđe na arheološke ili druge nalaze, koji mogu biti kulturno dobro, obavezno je prekinuti radove, obavijestiti organ uprave nadležan za zaštitu kulturnih dobara, kako bi se izvršila neophodna istraživanja i druge radnje i aktivnosti u skladu sa članom 87 i 88 Zakona o zaštiti kulturnih dobara („Sl. list CG", br. 49/10, 40/11, 44/17, 18/19, 84/24 i 92/25).

Postupak realizacije Programa sprovoditi tako da se ne zadire u zonu kulturnih dobara i njihove zaštićene okoline u skladu sa Zakonom o zaštiti kulturnih dobara ("Sl. list CG", br. 49/10, 40/11, 44/17, 18/19 i 84/24).

U postupku definisanja urbanističko-tehničkih uslova za privremene objekte u kontaktu sa kulturnim dobrom potrebno je pribaviti uslove Uprave za zaštitu kulturnih dobara.

U predloženoj zaštićenoj okolini kulturnih dobara onemogućiti gradnju kojom se narušava prostorni i vizuelni integritet cjeline. U predloženoj zaštićenoj okolini ne graditi objekte većih visina ili visoke gustine izgrađenosti, kao ni infrastrukturne objekte većih dimenzija.

USLOVI ZA LICA SMANJENE POKRETLJIVOSTI I LICA SA INVALIDITETOM

Tehničkom dokumentacijom obezbijediti prilaz i upotrebu objekta/objekata licima smanjene pokretljivosti u skladu sa članom 30 Zakona o izgradnji objekata i Pravilnikom o bližim uslovima i načinu prilagođavanja objekata za pristup i kretanje lica smanjene pokretljivosti i lica sa invaliditetom ("Službeni list CG", br. 41/25).

INFRASTRUKTURNI USLOVI

Uslovi priključenja na tehničku infrastrukturu

•Tehnička infrastruktura podrazumijeva kompletnu opremljenost u skladu sa najvišim standardima i važećom regulativom;
• Prilikom izrade tehničke dokumentacije pribaviti tehničke uslove za relevantnu infrastrukturu od nadležnog organa.

Uslovi za priključenje privremenih objekata na infrastrukturu i posebni tehnički uslovi

Vodovodne i kanalizacione, elektro i tk instalacije u privremenom objektu i izvan njega projektovati u skladu sa važećim propisima i standardima. Priključenje na postojeće infrastrukturne sisteme projektovati prema uslovima dobijenim od nadležnih javnih preduzeća.

Saobraćajni uslovi

Lokacija na koju se postavlja privremeni objekat/objekti mora imati obezbijeđen pristup sa javne površine, osim lokacija sa pokretnim i plutajućim privremenim objektima ili otvorenoj površini u funkciji privremenog objekta.
Izuzetno, lokacije koje nemaju mogućnost obezbijeđenja kolskog pristupa, može se obezbijediti samo pješački pristup sa javne površine uz obezbijeđenje prava službenosti prolaza.

Uslovi za odvoženje čvrstog otpada

Na lokacijama obezbijediti uslove za upravljanje komunalnim otpadom u skladu sa Planom upravljanja otpadom i lokalnim normativnim aktima, a upravljanje ambalažnim, opasnim i ostalim vrstama otpada konkretnog tehnološkog postupka u skladu sa važećom zakonskom regulativom. Mjesta za odlaganje otpada predvidjeti na lokaciji za postavljanje privremenog objekta. Mjesta u objektu ili niše za otpad kao i njihov broj predvidjeti u skladu sa važećim propisima i standardima, odnosno u saradnji sa nadležnim komunalnim preduzećem.

Posebni uslovi

U slučaju da se u okviru navedene lokacije nalazi određeni zaštitni pojas (putni i/ili željeznička infrastruktura, objekti energetike, vodoizvorišta, objekti odbrane, objekti sanitarne zaštite i sl.) neophodno je postupiti u skladu sa važećim propisima i standardima.

POTREBA IZRADE URBANISTIČKOG RJEŠENJA

Tehnička dokumentacija:

- **fotodokumentacija;**
- **idejno rješenje;**
- **revidovan glavni projekat za tendu površine preko 30 m^2;**
- **saglasnost glavnog gradskog arhitekte na izgled ispod 30 m^2.**

POTREBA PRIBAVLJANJA SAGLASNOSTI GLAVNOG GRADSKOG ARHITEKTE

Shodno članu 117 Zakona o planiranju prostora i izgradnji objekata, odredba stava 2 tačka 4 ovog člana, **potrebna saglasnost Glavnog gradskog arhitekte na izgled reklamne tende** (saglasnost iz člana 87 stav 7 Zakona o planiranju prostora i izgradnji objekta).

VREMENSKI PERIOD NA KOJI SE IZDAJU PREDMETNI UTU

Ovi uslovi važe za period od 3. 12. 2025. godine do 7. 12. 2027. godine.

NAPOMENA:

Shodno članu 117 Zakona o planiranju prostora i izgradnji objekata, korisnik je dužan da 15 dana prije postavljanja privremenog objekta, dostavi prijavu postavljanja privremenog objekta Upravi za inspekcijske poslove Glavnog grada sa ovim urbanističko-tehničkim uslovima, Tehničkom dokumentacijom, kao i važećim Ugovorom o zakupu zemljišta sklopljenim sa Direkcijom za imovinu Glavnog grada – Podgorice (br. 13-421/22-7-29 od 7. 12. 2022. godine).

Urbanističko – tehnički uslovi su informacija Programa privremenih objekata za teritoriju Glavnog grada za period 2025–2030. godine i na osnovu njih se ne stiče nikakvo pravo, već predstavljaju sastavni dio dokumentacije.

DOSTAVLJENO:

- "Tobacco S Press" d. o. o.,
  Ulica Josipa Broza Tita br. 29;
- Uprava za inspekcijske poslove Glavnog grada;
- a/a.

OBRAĐIVAČI URBANISTIČKO-TEHNIČKIH USLOVA

Samostalni savjetnik I Aleksandra Mitrović, Spec. sci. građ. **ŠEFICA ODJELJENJA ZA UPRAVNO-PRAVNE POSLOVE** **Marina Bulatović, dipl.ecc.**	Potpis obrađivača:

OVLAŠĆENO SLUŽBENO LICE

Andrija Babović, dipl. ecc. master **S E K R E T A R**	**Potpis ovlašćenog službenog lica:** **M.P.**

PRILOZI
• Skica – položaj privremenog objekta – kiosk u sastavu autobuskog stajališta na terenu.

CRNA GORA
GLAVNI GRAD PODGORICA
SEKRETARIJAT ZA KOMUNALNE POSLOVE

Rimski trg 50, 81000 Podgorica, Crna Gora
tel: +382 20 235-184, 235-186
email: sekretarijat.kps@podgorica.me
www.podgorica.me

Broj: UPI 04-332/25-5416

3. jul 2026. godine

Tip privremenog objekta: Reklamna tenda u sastavu kioska na stanici javnog gradskog prevoza

Zona: I
Lokacija: Ulica Ivana Milutinovića
Katastarska parcela br.: 1264/1
K.O.: Podgorica I

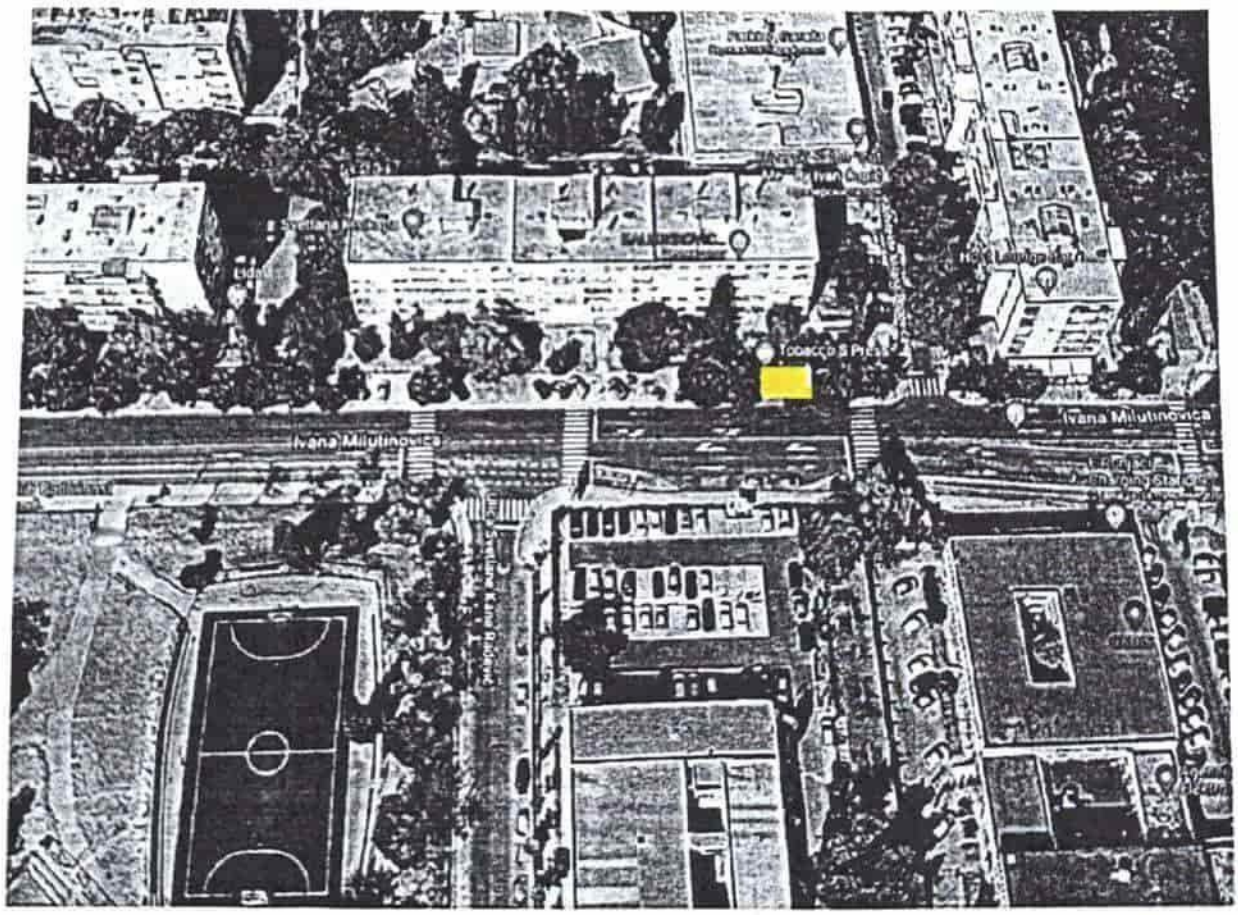

Pozicija kioska u sastavu autobuskog stajališta

Tehnička obrada:
Aleksandra Mitrović, Spec.sci.građ.

CRNA GORA
GLAVNI GRAD PODGORICA
SEKRETARIJAT ZA KOMUNALNE POSLOVE

Rimski trg 50, 81000 Podgorica, Crna Gora
tel: +382 20 235-184, 235-186
email: sekretarijat.kps@podgorica.me
www.podgorica.me

Broj: UPI 04-332/25-5417
Podgorica, 3. 7. 2026. godine

TS149

Sekretarijat za komunalne poslove, na osnovu člana 116 i 74 Zakona o planiranju prostora i izgradnji objekata ("Službeni list CG", br. 64/17, 44/18, 63/18, 11/19, 82/20, 86/22, 04/23, 19/25 i 91/25), a u vezi sa članom 146 stav 5 Zakona o izgradnji objekata ("Službeni list CG", br. 19/25 i 92/25), Programa privremenih objekata na teritoriji Glavnog grada Podgorica od 2025-2030. godine ("Službeni list - opštinski propisi", br. 39/20, br. 38/22, 57/25), Pravilnika o bližim uslovima za postavljanje odnosno građenje privremenih objekata, uređaja i opreme ("Službeni list CG", br. 43/18, 76/18, 76/19, 09/24, 28/24) i podnijetog zahtjeva **"Tobacco S Press" d. o. o. iz Podgorice, JMBG/PIB 02983303, Ulica Josipa Broza Tita br. 29,** izdaje:

URBANISTIČKO-TEHNIČKE USLOVE
za izradu tehničke dokumentacije

za postavljanje **privremenog objekta – reklamna tenda u sastavu kioska na stanici javnog gradskog prevoza**, na lokaciji označenoj brojem **13 (Zona I)** u Programu privremenih objekata na teritoriji Glavnog grada Podgorica od 2025-2030. godine, na dijelu katastarskih parcela broj **1667/1, K.O. Podgorica I.**

PODNOSILAC ZAHTJEVA	**"Tobacco S Press" d. o. o.**

POSTOJEĆE STANJE

Prema Listu nepokretnosti - prepis broj 178, K.O. Podgorica I, površina katastarske parcele broj 1667/1, iznosi 57 188,90 m² ista je na raspolaganju – Glavni grad Podgorica.

PLANIRANO STANJE

Namjena parcele – odnosno lokacije:

Na dijelu katastarske parcele broj 1667/1, K.O. Podgorica I (Bulevar Svetog Petra Cetinjskog), predviđeno je postavljanje privremenog objekta namijenjenog za komunalno usluge i infrastrukturu – objekti i predmeti na stanici javnog gradskog prevoza. U okviru predmetne lokacije planirano je i postavljanje reklamne tende kao sastavnog dijela kioska.

Reklamni suncobran odnosno reklamna tenda su objekti koji su postavljeni na javnoj površini i na kojima je istaknut reklamni sadržaj. Tenda je slobodnostojeća konstrukcija sa odgovarajućim zastorom sa namjenom za zaštitu od sunca.

Tende moraju biti lako sklopive, a mogu se postaviti iznad ulaza u poslovne prostore ili kao samostojeći objekti.

Postavljaju se na način da ne narušavaju kvalitet oblikovnog izraza objekta, i da ne ometaju pješački i kolski saobraćaj. Reklamna tenda mora biti postavljena na način da ne zadire u kolovoz, odnosno da ne ugrožava bezbjedno odvijanje saobraćaja i

nesmetano korišćenje samog autobuskog stajališta, bez obzir na položaj kioska u odnosu na saobraćajnicu tj. u slučaju da zbog položaja privremenog objekta – objekti i predmeti na stanici javnog gradskog prevoza - nije obezbijeđena dovoljna širina između istog/autobuskog stajališta i kolovoza, reklamna tenda ne može biti postavljna tako da svojim gabaritima zalazi u prostor kolovoza.

Način pričvršćivanja za tlo:
• montažno-demontažni privremeni objekat.

Materijali:
• postavlja se na metalnu konstrukciju i izrađuje se od impregniranog, plastificiranog ili drugog vodonepropusnog platna.

Uslovi oblikovanja:
• na lokacijama koje su povezane ili su na malom prostornom rastojanju postavljaju se jednoobrazne tende u pogledu veličine, oblika, boje i materijalizacije;
• tende iznad ulaza u poslovne prostore, hotele, ulaze zgrada i sl. je moguće postaviti u bež boji RAL 9010, RAL 5002 ili kombinacija dvije boje RAL 9010 i 5002 u vidu pruga sa karnerima na kraju;
• čeličnu ili aluminijumsku podkonstrukciju raditi u boji RAL 9010 ili 7016;
• slobodnostojeću tendu je moguće postaviti u bež boji RAL 9010;
• na obodima suncobrana ili tendi može biti ispisan teks ukoliko za tim ima potrebe u boji RAL 1015, 7032, 5002 ili 7016 i 9004 koristiti samo ukoliko se reklamni tekst ispisuje u konturama.

USLOVI I MJERE ZAŠTITE PRIRODE I ŽIVOTNE SREDINE

Izrada Programa privremenih objekata na teritoriji Glavnog grada Podgorice za period 2025 - 2030. godine i odabir lokacija za pozicioniranje privremenih objekata usmjeren je na zaštitu prirode i životne sredine, poštujući smjernice i ograničenja propisana prostorno-planskom dokumentacijom i smjernicama iz oblasti zaštite životne sredine.

Zakonski i drugi uslovi, zabrane i ograničenja koji su vezani za zaštićena područja i sam karakter susjednog prostora koji je u zahvatu Programa, definišu karakter i način primjene bioloških, tehničkih i tehnoloških mjera zaštite prirode.

Sistem zaštite na području Glavnog grada Podgorica treba da bude cjelovit, odnosno da objedini mjere očuvanja predjela (ekološkog i oblikovanog), održavanja autohtonog prirodnog i stvorenog ambijenta, zaštitu od elementarnih nepogoda, kao i preduslove za uspješno organizovanje zaštite korisnika. Navedene mjere ne treba da se ograniče na uspostavljanje zabrana, već da budu takve prirode da korisnici neposredno učestvuju u njihovom sprovođenju.

Koncept zaštite prirode zasnovan je na primjeni modela održivog razvoja, koji je usklađen sa lokalnim uslovima i zasnovan na novim karakteristikama prostora. Razvoj mora biti kompatibilan sa ekološkim karakteristikama prostora i mora ih uvažavati, u cilju očuvanja kvaliteta prirode i životne sredine.

Pri realizaciji svih sadržaja treba težiti postizanju balansa između očuvanja postojećih vrijednosti i razvoja u značajnoj mjeri neiskorišćenih potencijala.

Mjere zaštite odnose se na očuvanje prirodnih ekosistema i definisane su na osnovu analize stanja prirodne sredine i prihvatnog kapaciteta razmatranog područja. Zaštita će se sprovoditi primjenom mjera zaštite životne sredine, pravilima izgradnje i uređenja koja su data ovim Programom i u skladu sa zakonima i propisima iz ove oblasti.

Očuvanje kvaliteta vazduha na ovom području ostvariti izborom adekvatnog energetskog goriva. Zaštitu voda od zagađivanja ostvariti organizacijom kontrole kvaliteta vode i prečišćavanjem

otpadnih voda na mjestu nastajanja, primjenom tehničko-tehnoloških mjera.

Očuvanje i zaštita šumskog zemljišta sprovodiće se kroz prioritetnu aktivnost na sprovođenju rekultivacije degradiranog zemljišta u zonama izvršene sječe i uz puteve; kontrolisanom sječom autohtonih šumskih sastojina; određivanjem granica područja privremenih objekata, kako bi se spriječila nekontrolisana gradnja.

Mjere upravljanja otpadom sprovoditi od mjesta nastajanja selektivnim odlaganjem, prikupljanjem i evakuacijom u skladu sa propisima. Građevinski otpad takođe sakupljati i evakuisati odvojeno, izdvajajući naročito opasni građevinski otpad.

Zaštitu od buke u životnoj sredini zasnivati na poštovanju graničnih vrijednosti nivoa buke u skladu sa Pravilnikom o graničnim vrijednostima nivoa buke u životnoj sredini ("Sl. list CG", br. 75/06). Mjerama za sprječavanje i zaštitu od elementarnih nepogoda (zemljotresa, atmosferskih nepogoda – olujni vjetrovi, odronjavanja i klizanja zemljišta, suše, požara i eksplozija, saobraćajnih i drugih nezgoda) obuhvatiti preventivne mjere kojima se sprječavaju nepogode ili ublažava njihovo dejstvo, mjere koje se podrazumijevaju u slučaju neposredne opasnosti od elementarne nepogode, mjere zaštite kada nastupe nepogode, kao i mjere ublažavanja i otklanjanja neposrednih posljedica nastalih dejstvom nepogoda.
Mjere zaštite od požara i eksplozija sprovoditi poštovanjem propisanih udaljenja između objekata različitih namjena (dalekovod, bazna stanica); izgradnjom saobraćajnica propisane širine tako da omoguće prolaz vatrogasnim vozilima do objekta, manevrisanje vatrogasnih vozila, kao i nesmetani saobraćajni tok; uključivanjem šumskih površina sa područja ovog Programa u izradu planova zaštite od požara.

Zaštitu od zemljotresa sprovoditi primjenom građevinskih i tehničkih mjera u skladu sa uslovima aseizmičke gradnje: primjenjivati adekvatne mjere za obezbjeđenje stabilnosti terena (padine) i susjednih objekta; pri izradi tehničke dokumentacije obavezna je izrada geomehaničkog elaborata u skladu sa propisima.

U okviru raspoloživih mehanizama za zaštitu životne sredine koji se koriste prilikom sprovođenja programa, odnosno izgradnje objekata, kao obavezne, treba da se sprovode mjere iz važećih zakonskih propisa, prvenstveno:
- Zakon o zaštiti prirode („Sl. list CG", br. 54/16, 084/24);
- Zakon o životnoj sredini („Sl. list CG", br. 52/16, 073/19, 084/24);
- Zakon o procjeni uticaja na životnu sredinu („Sl. list CG", br. 75/18, 084/24);
- Zakon o vodama („Sl. list RCG", br. 27/07 i "Sl. list CG", br. 073/10, 32/11, 047/11, 48/15, 52/16, 055/16, 002/17, 080/17, 84/18 i 084/24);
- Zakon o zaštiti vazduha („Sl. list CG" br. 25/10, 040/11, 43/15, 073/19, 084/24);
- Zakon o upravljanju otpadom („Sl. list CG", br. 034/24, 092/24);
- Zakon o zaštiti od buke u životnoj sredini („Sl. list CG", br. 28/11, 1/14);
- Program o usklađivanju pojedinih privrednih grana sa Zakonom o integrisanom sprečavanju i kontroli zagađivanja životne sredine („Sl. list CG", br. 019/12, 003/14, 010/16);
- Zakon o komunalnim djelatnostima („Sl. list CG", br. 55/16, 074/16, 002/18, 66/19, 140/22, 084/24);
- Zakon o zaštiti i spašavanju („Sl. list CG", br. 013/07, 005/08, 086/09, 32/11, 54/16, 146/21 i 003/23);
- Zakon o zaštiti i zdravlju na radu („Sl. list CG", br. 34/14, 44/18 i 084/24);
- Zakon o prevozu opasnih materija („Sl. list CG", br. 33/14, 13/18 i 084/24).

Prilikom izrade tehničke dokumentacije poštovati Uredbu o projektima za koje se vrši procjena uticaja zahvata na životnu sredinu („Sl. list RCG", br. 20/07, „Sl. list CG", br. 47/13, 53/14 i 37/18).

Podaci o postojećim zaštićenim područjima sa prostornim rasporedom, uključujući područja planirana za zaštitu ili su u postupku stavljanja pod zaštitu, kao i podaci o (budućim) područjima ekološke mreže i sa njima povezanim značajnim tipovima staništa u okviru granica zahvata ovog Programa, gravitiraju Nacionalni park „Skadarsko jezero"; rezervati prirode: Manastirska tapija, Pančeva oka, Crni žar i pećina Magara; Spomenik prirode „kanjon Cijevna" i Park prirode „Komovi", Spomenik prirode „Park šuma Gorica" i Park prirode „Dolina rijeke Zete", kao i potencijalno zaštićena područja – područje Sitnica-Mareza-Velje brdo i sliv Morače sa pritokama

- Ribnica, Zeta (od Krivog mosta do granica planskog područja Podgorice).

Podaci o ustanovljenim režimima, zonama i mjerama zaštite i korišćenja prirodnih resursa i dobara u okviru granica zahvata Programa – za zonu zahvata predmetnog Plana važe režimi zaštite koji se odnose na sljedeće kategorije zaštićenih područja: Spomenik prirode, Park prirode i Nacionalni park koji gravitiraju predmetnom Planu.

Uslovi, zabrane i ograničenja pod kojima se radnje, aktivnosti i djelatnost mogu realizovati u okviru granica u dijelu zahvata Programa:

– Opšti uslovi, zabrane i ograničenja koji su utvrđeni u odgovarajućim: (i) propisima: Zakon o životnoj sredini, Zakon o vodama, Zakon o zaštiti vazduha, Zakon o upravljanju otpadom, Zakon o procjeni uticaja na životnu sredinu i dr, (ii) prostorno-planskim dokumentima višeg reda – Prostornim planom Crne Gore (2008), (iii) sektorskim politikama, strategijama, programima i planovima u kojima su utvrđeni uslovi, zabrane i ograničenja vezani za zonu zahvata predmetnih planova (Nacionalnom strategijom održivog razvoja (2016), Nacionalnom strategijom biodiverziteta sa Akcionim planom za period 2016-2020, ako i lokalnim – opštinskim strateškim i planskim dokumentima.

– Opšti uslovi, zabrane i ograničenja koji su utvrđeni u Zakonu o zaštiti prirode u pogledu: planiranja održivog korišćenja prostora i prirodnih resursa; zaštite biološke, geološke i predione raznovrsnosti; mjere zaštite i očuvanje prirode; izbjegavanje oštećenja prirode; zaštite i očuvanja zaštićenih divljih vrsta biljaka, životinja i gljiva.

– Posebni uslovi, zabrane i ograničenja zaštite prirode koji su vezani za planiranje – izbor lokacija i definisanje vrsta i kapaciteta privremenih građevinskih objekata u zoni zahvata predmetnog Programa, a odnose se na: (i) izbor mikrolokacija novih privremenih objekata van zone zaštićenih područja; (ii) nedozvoljenu gradnju objekata koji zbog svojih karakteristika (način izgradnje, vrsta, veličina/kapacitet, tehnologija i sl.) mogu da oštete ili imaju uticaj na prirodne vrijednosti zaštićenih područja.

USLOVI I MJERE ZAŠTITE NEPOKRETNIH KULTURNIH DOBARA I NJIHOVE ZAŠTIĆENE OKOLINE

U postupku sprovođenja Programa privremenih objekata na teritoriji Glavnog grada Podgorica potrebno je obezbijediti zaštitu kulturnih dobara i njihove okoline, na način kojim se poštuje njihov integritet i status i dosljedno sprovode mjere zaštite.

Programom nijesu predviđene intervencije na kulturnim dobrim, kao ni intervencije kojima se direktno utiče na stanje kulturnih dobara.

Pri realizaciji privremenih objekata u okviru zaštićene okoline kulturnih dobara potrebno je obezbijediti očuvanje njihovog integriteta, kulturno-istorijskih i ambijentalnih vrijednosti, sprječavanjem aktivnosti kojima se može uticati na izgled, svojstvo, osobenost, značenje ili značaj kulturnog dobra.

Ukoliko se prilikom iskopa terena za potrebe postavljanja i izgradnje privremenih objekata, naiđe na arheološke ili druge nalaze, koji mogu biti kulturno dobro, obavezno je prekinuti radove, obavijestiti organ uprave nadležan za zaštitu kulturnih dobara, kako bi se izvršila neophodna istraživanja i druge radnje i aktivnosti u skladu sa članom 87 i 88 Zakona o zaštiti kulturnih dobara („Sl. list CG", br. 49/10, 40/11, 44/17, 18/19, 84/24 i 92/25).

Postupak realizacije Programa sprovoditi tako da se ne zadire u zonu kulturnih dobara i njihove zaštićene okoline u skladu sa Zakonom o zaštiti kulturnih dobara ("Sl. list CG", br. 49/10, 40/11, 44/17, 18/19 i 84/24).

U postupku definisanja urbanističko-tehničkih uslova za privremene objekte u kontaktu sa kulturnim dobrom potrebno je pribaviti uslove Uprave za zaštitu kulturnih dobara.

U predloženoj zaštićenoj okolini kulturnih dobara onemogućiti gradnju kojom se narušava prostorni i vizuelni integritet cjeline. U predloženoj zaštićenoj okolini ne graditi objekte većih visina ili visoke gustine izgrađenosti, kao ni infrastrukturne objekte većih dimenzija.

USLOVI ZA LICA SMANJENE POKRETLJIVOSTI I LICA SA INVALIDITETOM

Tehničkom dokumentacijom obezbijediti prilaz i upotrebu objekta/objekata licima smanjene pokretljivosti u skladu sa članom 30 Zakona o izgradnji objekata i Pravilnikom o bližim uslovima i načinu prilagođavanja objekata za pristup i kretanje lica smanjene pokretljivosti i lica sa invaliditetom ("Službeni list CG", br. 41/25).

INFRASTRUKTURNI USLOVI

Uslovi priključenja na tehničku infrastrukturu

•Tehnička infrastruktura podrazumijeva kompletnu opremljenost u skladu sa najvišim standardima i važećom regulativom;
• Prilikom izrade tehničke dokumentacije pribaviti tehničke uslove za relevantnu infrastrukturu od nadležnog organa.

Uslovi za priključenje privremenih objekata na infrastrukturu i posebni tehnički uslovi

Vodovodne i kanalizacione, elektro i tk instalacije u privremenom objektu i izvan njega projektovati u skladu sa važećim propisima i standardima. Priključenje na postojeće infrastrukturne sisteme projektovati prema uslovima dobijenim od nadležnih javnih preduzeća.

Saobraćajni uslovi

Lokacija na koju se postavlja privremeni objekat/objekti mora imati obezbijeđen pristup sa javne površine, osim lokacija sa pokretnim i plutajućim privremenim objektima ili otvorenoj površini u funkciji privremenog objekta.
Izuzetno, lokacije koje nemaju mogućnost obezbijeđenja kolskog pristupa, može se obezbijediti samo pješački pristup sa javne površine uz obezbijeđenje prava službenosti prolaza.

Uslovi za odvoženje čvrstog otpada

Na lokacijama obezbijediti uslove za upravljanje komunalnim otpadom u skladu sa Planom upravljanja otpadom i lokalnim normativnim aktima, a upravljanje ambalažnim, opasnim i ostalim vrstama otpada konkretnog tehnološkog postupka u skladu sa važećom zakonskom regulativom. Mjesta za odlaganje otpada predvidjeti na lokaciji za postavljanje privremenog objekta. Mjesta u objektu ili niše za otpad kao i njihov broj predvidjeti u skladu sa važećim propisima i standardima, odnosno u saradnji sa nadležnim komunalnim preduzećem.

Posebni uslovi

U slučaju da se u okviru navedene lokacije nalazi određeni zaštitni pojas (putni i/ili željeznička infrastruktura, objekti energetike, vodoizvorišta, objekti odbrane, objekti sanitarne zaštite i sl.) neophodno je postupiti u skladu sa važećim propisima i standardima.

POTREBA IZRADE URBANISTIČKOG RJEŠENJA

Tehnička dokumentacija:

- **fotodokumentacija;**
- **idejno rješenje;**
- **revidovan glavni projekat za tendu površine preko 30 m^2;**
- **saglasnost glavnog gradskog arhitekte na izgled ispod 30 m^2.**

POTREBA PRIBAVLJANJA SAGLASNOSTI GLAVNOG GRADSKOG ARHITEKTE

Shodno članu 117 Zakona o planiranju prostora i izgradnji objekata, odredba stava 2 tačka 4 ovog člana, **potrebna saglasnost Glavnog gradskog arhitekte na izgled reklamne tende** (saglasnost iz člana 87 stav 7 Zakona o planiranju prostora i izgradnji objekta).

VREMENSKI PERIOD NA KOJI SE IZDAJU PREDMETNI UTU

Ovi uslovi važe za period od 3. 12. 2025. godine do 7. 12. 2027. godine.

NAPOMENA:

Shodno članu 117 Zakona o planiranju prostora i izgradnji objekata, korisnik je dužan da 15 dana prije postavljanja privremenog objekta, dostavi prijavu postavljanja privremenog objekta Upravi za inspekcijske poslove Glavnog grada sa ovim urbanističko-tehničkim uslovima, Tehničkom dokumentacijom, kao i važećim Ugovorom o zakupu zemljišta sklopljenim sa Direkcijom za imovinu Glavnog grada – Podgorice (br. 13-421/22-7/31 od 7. 12. 2022. godine).

Urbanističko – tehnički uslovi su informacija Programa privremenih objekata za teritoriju Glavnog grada za period 2025–2030. godine i na osnovu njih se ne stiče nikakvo pravo, već predstavljaju sastavni dio dokumentacije.

DOSTAVLJENO:

- "Tobacco S Press" d. o. o.,
  Ulica Josipa Broza Tita br. 29;
- Uprava za inspekcijske poslove Glavnog grada;
- a/a.

OBRAĐIVAČI URBANISTIČKO-TEHNIČKIH USLOVA

Samostalni savjetnik I Aleksandra Mitrović, Spec. sci. građ. **ŠEFICA ODJELJENJA ZA UPRAVNO-PRAVNE POSLOVE** **Marina Bulatović, dipl.ecc.**	Potpis obrađivača:

OVLAŠĆENO SLUŽBENO LICE

Andrija Babović, dipl. ecc. master **S E K R E T A R**	**Potpis ovlašćenog službenog lica:** **M.P.**

PRILOZI
• Skica – položaj privremenog objekta – kiosk u sastavu autobuskog stajališta na terenu.

CRNA GORA
GLAVNI GRAD PODGORICA
SEKRETARIJAT ZA KOMUNALNE POSLOVE

Rimski trg 50, 81000 Podgorica, Crna Gora
tel: +382 20 235-184, 235-186
email: sekretarijat.kps@podgorica.me
www.podgorica.me

Broj: UPI 04-332/25-5417 3. jul 2026. godine

Tip privremenog objekta: Reklamna tenda u sastavu kioska na stanici javnog gradskog prevoza

Zona: I
Lokacija: Bulevar Svetog Petra Cetinjskog
Katastarska parcela br.: 1667/1
K.O.: Podgorica I



Pozicija kioska u sastavu autobuskog stajališta

Tehnička obrada:
Aleksandra Mitrović, Spec.sci.građ.

CRNA GORA
GLAVNI GRAD PODGORICA
SEKRETARIJAT ZA KOMUNALNE POSLOVE

Rimski trg 50, 81000 Podgorica, Crna Gora
tel: +382 20 235-184, 235-186
email: sekretarijat.kps@podgorica.me
www.podgorica.me

Broj: UPI 04-332/25-5419
Podgorica, 2. 7. 2026. godine TS151

Sekretarijat za komunalne poslove, na osnovu člana 116 i 74 Zakona o planiranju prostora i izgradnji objekata ("Službeni list CG", br. 64/17, 44/18, 63/18, 11/19, 82/20, 86/22, 04/23, 19/25 i 91/25), a u vezi sa članom 146 stav 5 Zakona o izgradnji objekata ("Službeni list CG", br. 19/25 i 92/25), Programa privremenih objekata na teritoriji Glavnog grada Podgorica od 2025-2030. godine ("Službeni list - opštinski propisi", br. 39/20, br. 38/22, 57/25), Pravilnika o bližim uslovima za postavljanje odnosno građenje privremenih objekata, uređaja i opreme ("Službeni list CG", br. 43/18, 76/18, 76/19, 09/24, 28/24) i podnijetog zahtjeva **"Tobacco S Press" d. o. o. iz Podgorice, JMBG/PIB 02983303, Ulica Josipa Broza Tita br. 29,** izdaje:

URBANISTIČKO-TEHNIČKE USLOVE
za izradu tehničke dokumentacije

za postavljanje **privremenog objekta – reklamna tenda u sastavu kioska na stanici javnog gradskog prevoza**, na lokaciji označenoj brojem **15 (Zona I)** u Programu privremenih objekata na teritoriji Glavnog grada Podgorica od 2025-2030. godine, na dijelu katastarskih parcela broj **1667/1, K.O. Podgorica I.**

PODNOSILAC ZAHTJEVA	**"Tobacco S Press" d. o. o.**

POSTOJEĆE STANJE

Prema Listu nepokretnosti - prepis broj 178, K.O. Podgorica I, površina katastarske parcele broj 1667/1, iznosi 57 188,90 m² ista je na raspolaganju – Glavni grad Podgorica.

PLANIRANO STANJE

Namjena parcele – odnosno lokacije:

Na dijelu katastarske parcele broj 1667/1, K.O. Podgorica I (Bulevar Svetog Petra Cetinjskog), predviđeno je postavljanje privremenog objekta namijenjenog za komunalno usluge i infrastrukturu – objekti i predmeti na stanici javnog gradskog prevoza. U okviru predmetne lokacije planirano je i postavljanje reklamne tende kao sastavnog dijela kioska.

Reklamni suncobran odnosno reklamna tenda su objekti koji su postavljeni na javnoj površini i na kojima je istaknut reklamni sadržaj. Tenda je slobodnostojeća konstrukcija sa odgovarajućim zastorom sa namjenom za zaštitu od sunca.

Tende moraju biti lako sklopive, a mogu se postaviti iznad ulaza u poslovne prostore ili kao samostojeći objekti.

Postavljaju se na način da ne narušavaju kvalitet oblikovnog izraza objekta, i da ne ometaju pješački i kolski saobraćaj. Reklamna tenda mora biti postavljena na način da ne zadire u kolovoz, odnosno da ne ugrožava bezbjedno odvijanje saobraćaja i

nesmetano korišćenje samog autobuskog stajališta, bez obzir na položaj kioska u odnosu na saobraćajnicu tj. u slučaju da zbog položaja privremenog objekta – objekti i predmeti na stanici javnog gradskog prevoza - nije obezbijeđena dovoljna širina između istog/autobuskog stajališta i kolovoza, reklamna tenda ne može biti postavljna tako da svojim gabaritima zalazi u prostor kolovoza.

Način pričvršćivanja za tlo:
• montažno-demontažni privremeni objekat.

Materijali:
• postavlja se na metalnu konstrukciju i izrađuje se od impregniranog, plastificiranog ili drugog vodonepropusnog platna.

Uslovi oblikovanja:
• na lokacijama koje su povezane ili su na malom prostornom rastojanju postavljaju se jednoobrazne tende u pogledu veličine, oblika, boje i materijalizacije;
• tende iznad ulaza u poslovne prostore, hotele, ulaze zgrada i sl. je moguće postaviti u bež boji RAL 9010, RAL 5002 ili kombinacija dvije boje RAL 9010 i 5002 u vidu pruga sa karnerima na kraju;
• čeličnu ili aluminijumsku podkonstrukciju raditi u boji RAL 9010 ili 7016;
• slobodnostojeću tendu je moguće postaviti u bež boji RAL 9010;
• na obodima suncobrana ili tendi može biti ispisan teks ukoliko za tim ima potrebe u boji RAL 1015, 7032, 5002 ili 7016 i 9004 koristiti samo ukoliko se reklamni tekst ispisuje u konturama.

USLOVI I MJERE ZAŠTITE PRIRODE I ŽIVOTNE SREDINE

Izrada Programa privremenih objekata na teritoriji Glavnog grada Podgorice za period 2025 - 2030. godine i odabir lokacija za pozicioniranje privremenih objekata usmjeren je na zaštitu prirode i životne sredine, poštujući smjernice i ograničenja propisana prostorno-planskom dokumentacijom i smjernicama iz oblasti zaštite životne sredine.

Zakonski i drugi uslovi, zabrane i ograničenja koji su vezani za zaštićena područja i sam karakter susjednog prostora koji je u zahvatu Programa, definišu karakter i način primjene bioloških, tehničkih i tehnoloških mjera zaštite prirode.

Sistem zaštite na području Glavnog grada Podgorica treba da bude cjelovit, odnosno da objedini mjere očuvanja predjela (ekološkog i oblikovanog), održavanja autohtonog prirodnog i stvorenog ambijenta, zaštitu od elementarnih nepogoda, kao i preduslove za uspješno organizovanje zaštite korisnika. Navedene mjere ne treba da se ograniče na uspostavljanje zabrana, već da budu takve prirode da korisnici neposredno učestvuju u njihovom sprovođenju.

Koncept zaštite prirode zasnovan je na primjeni modela održivog razvoja, koji je usklađen sa lokalnim uslovima i zasnovan na novim karakteristikama prostora. Razvoj mora biti kompatibilan sa ekološkim karakteristikama prostora i mora ih uvažavati, u cilju očuvanja kvaliteta prirode i životne sredine.

Pri realizaciji svih sadržaja treba težiti postizanju balansa između očuvanja postojećih vrijednosti i razvoja u značajnoj mjeri neiskorišćenih potencijala.

Mjere zaštite odnose se na očuvanje prirodnih ekosistema i definisane su na osnovu analize stanja prirodne sredine i prihvatnog kapaciteta razmatranog područja. Zaštita će se sprovoditi primjenom mjera zaštite životne sredine, pravilima izgradnje i uređenja koja su data ovim Programom i u skladu sa zakonima i propisima iz ove oblasti.

Očuvanje kvaliteta vazduha na ovom području ostvariti izborom adekvatnog energetskog goriva. Zaštitu voda od zagađivanja ostvariti organizacijom kontrole kvaliteta vode i prečišćavanjem

otpadnih voda na mjestu nastajanja, primjenom tehničko-tehnoloških mjera.

Očuvanje i zaštita šumskog zemljišta sprovodiće se kroz prioritetnu aktivnost na sprovođenju rekultivacije degradiranog zemljišta u zonama izvršene sječe i uz puteve; kontrolisanom sječom autohtonih šumskih sastojina; određivanjem granica područja privremenih objekata, kako bi se spriječila nekontrolisana gradnja.

Mjere upravljanja otpadom sprovoditi od mjesta nastajanja selektivnim odlaganjem, prikupljanjem i evakuacijom u skladu sa propisima. Građevinski otpad takođe sakupljati i evakuisati odvojeno, izdvajajući naročito opasni građevinski otpad.

Zaštitu od buke u životnoj sredini zasnivati na poštovanju graničnih vrijednosti nivoa buke u skladu sa Pravilnikom o graničnim vrijednostima nivoa buke u životnoj sredini ("Sl. list CG", br. 75/06). Mjerama za sprječavanje i zaštitu od elementarnih nepogoda (zemljotresa, atmosferskih nepogoda – olujni vjetrovi, odronjavanja i klizanja zemljišta, suše, požara i eksplozija, saobraćajnih i drugih nezgoda) obuhvatiti preventivne mjere kojima se sprječavaju nepogode ili ublažava njihovo dejstvo, mjere koje se podrazumijevaju u slučaju neposredne opasnosti od elementarne nepogode, mjere zaštite kada nastupe nepogode, kao i mjere ublažavanja i otklanjanja neposrednih posljedica nastalih dejstvom nepogoda.
Mjere zaštite od požara i eksplozija sprovoditi poštovanjem propisanih udaljenja između objekata različitih namjena (dalekovod, bazna stanica); izgradnjom saobraćajnica propisane širine tako da omoguće prolaz vatrogasnim vozilima do objekta, manevrisanje vatrogasnih vozila, kao i nesmetani saobraćajni tok; uključivanjem šumskih površina sa područja ovog Programa u izradu planova zaštite od požara.

Zaštitu od zemljotresa sprovoditi primjenom građevinskih i tehničkih mjera u skladu sa uslovima aseizmičke gradnje: primjenjivati adekvatne mjere za obezbjeđenje stabilnosti terena (padine) i susjednih objekta; pri izradi tehničke dokumentacije obavezna je izrada geomehaničkog elaborata u skladu sa propisima.

U okviru raspoloživih mehanizama za zaštitu životne sredine koji se koriste prilikom sprovođenja programa, odnosno izgradnje objekata, kao obavezne, treba da se sprovode mjere iz važećih zakonskih propisa, prvenstveno:
- Zakon o zaštiti prirode („Sl. list CG", br. 54/16, 084/24);
- Zakon o životnoj sredini („Sl. list CG", br. 52/16, 073/19, 084/24);
- Zakon o procjeni uticaja na životnu sredinu („Sl. list CG", br. 75/18, 084/24);
- Zakon o vodama („Sl. list RCG", br. 27/07 i "Sl. list CG", br. 073/10, 32/11, 047/11, 48/15, 52/16, 055/16, 002/17, 080/17, 84/18 i 084/24);
- Zakon o zaštiti vazduha („Sl. list CG" br. 25/10, 040/11, 43/15, 073/19, 084/24);
- Zakon o upravljanju otpadom („Sl. list CG", br. 034/24, 092/24);
- Zakon o zaštiti od buke u životnoj sredini („Sl. list CG", br. 28/11, 1/14);
- Program o usklađivanju pojedinih privrednih grana sa Zakonom o integrisanom sprečavanju i kontroli zagađivanja životne sredine („Sl. list CG", br. 019/12, 003/14, 010/16);
- Zakon o komunalnim djelatnostima („Sl. list CG", br. 55/16, 074/16, 002/18, 66/19, 140/22, 084/24);
- Zakon o zaštiti i spašavanju („Sl. list CG", br. 013/07, 005/08, 086/09, 32/11, 54/16, 146/21 i 003/23);
- Zakon o zaštiti i zdravlju na radu („Sl. list CG", br. 34/14, 44/18 i 084/24);
- Zakon o prevozu opasnih materija („Sl. list CG", br. 33/14, 13/18 i 084/24).

Prilikom izrade tehničke dokumentacije poštovati Uredbu o projektima za koje se vrši procjena uticaja zahvata na životnu sredinu („Sl. list RCG", br. 20/07, „Sl. list CG", br. 47/13, 53/14 i 37/18).

Podaci o postojećim zaštićenim područjima sa prostornim rasporedom, uključujući područja planirana za zaštitu ili su u postupku stavljanja pod zaštitu, kao i podaci o (budućim) područjima ekološke mreže i sa njima povezanim značajnim tipovima staništa u okviru granica zahvata ovog Programa, gravitiraju Nacionalni park „Skadarsko jezero"; rezervati prirode: Manastirska tapija, Pančeva oka, Crni žar i pećina Magara; Spomenik prirode „kanjon Cijevna" i Park prirode „Komovi", Spomenik prirode „Park šuma Gorica" i Park prirode „Dolina rijeke Zete", kao i potencijalno zaštićena područja – područje Sitnica-Mareza-Velje brdo i sliv Morače sa pritokama

- Ribnica, Zeta (od Krivog mosta do granica planskog područja Podgorice).

Podaci o ustanovljenim režimima, zonama i mjerama zaštite i korišćenja prirodnih resursa i dobara u okviru granica zahvata Programa – za zonu zahvata predmetnog Plana važe režimi zaštite koji se odnose na sljedeće kategorije zaštićenih područja: Spomenik prirode, Park prirode i Nacionalni park koji gravitiraju predmetnom Planu.

Uslovi, zabrane i ograničenja pod kojima se radnje, aktivnosti i djelatnost mogu realizovati u okviru granica u dijelu zahvata Programa:

– Opšti uslovi, zabrane i ograničenja koji su utvrđeni u odgovarajućim: (i) propisima: Zakon o životnoj sredini, Zakon o vodama, Zakon o zaštiti vazduha, Zakon o upravljanju otpadom, Zakon o procjeni uticaja na životnu sredinu i dr, (ii) prostorno-planskim dokumentima višeg reda – Prostornim planom Crne Gore (2008), (iii) sektorskim politikama, strategijama, programima i planovima u kojima su utvrđeni uslovi, zabrane i ograničenja vezani za zonu zahvata predmetnih planova (Nacionalnom strategijom održivog razvoja (2016), Nacionalnom strategijom biodiverziteta sa Akcionim planom za period 2016-2020, ako i lokalnim – opštinskim strateškim i planskim dokumentima.

– Opšti uslovi, zabrane i ograničenja koji su utvrđeni u Zakonu o zaštiti prirode u pogledu: planiranja održivog korišćenja prostora i prirodnih resursa; zaštite biološke, geološke i predione raznovrsnosti; mjere zaštite i očuvanje prirode; izbjegavanje oštećenja prirode; zaštite i očuvanja zaštićenih divljih vrsta biljaka, životinja i gljiva.

– Posebni uslovi, zabrane i ograničenja zaštite prirode koji su vezani za planiranje – izbor lokacija i definisanje vrsta i kapaciteta privremenih građevinskih objekata u zoni zahvata predmetnog Programa, a odnose se na: (i) izbor mikrolokacija novih privremenih objekata van zone zaštićenih područja; (ii) nedozvoljenu gradnju objekata koji zbog svojih karakteristika (način izgradnje, vrsta, veličina/kapacitet, tehnologija i sl.) mogu da oštete ili imaju uticaj na prirodne vrijednosti zaštićenih područja.

USLOVI I MJERE ZAŠTITE NEPOKRETNIH KULTURNIH DOBARA I NJIHOVE ZAŠTIĆENE OKOLINE

U postupku sprovođenja Programa privremenih objekata na teritoriji Glavnog grada Podgorica potrebno je obezbijediti zaštitu kulturnih dobara i njihove okoline, na način kojim se poštuje njihov integritet i status i dosljedno sprovode mjere zaštite.

Programom nijesu predviđene intervencije na kulturnim dobrim, kao ni intervencije kojima se direktno utiče na stanje kulturnih dobara.

Pri realizaciji privremenih objekata u okviru zaštićene okoline kulturnih dobara potrebno je obezbijediti očuvanje njihovog integriteta, kulturno-istorijskih i ambijentalnih vrijednosti, sprječavanjem aktivnosti kojima se može uticati na izgled, svojstvo, osobenost, značenje ili značaj kulturnog dobra.

Ukoliko se prilikom iskopa terena za potrebe postavljanja i izgradnje privremenih objekata, naiđe na arheološke ili druge nalaze, koji mogu biti kulturno dobro, obavezno je prekinuti radove, obavijestiti organ uprave nadležan za zaštitu kulturnih dobara, kako bi se izvršila neophodna istraživanja i druge radnje i aktivnosti u skladu sa članom 87 i 88 Zakona o zaštiti kulturnih dobara („Sl. list CG", br. 49/10, 40/11, 44/17, 18/19, 84/24 i 92/25).

Postupak realizacije Programa sprovoditi tako da se ne zadire u zonu kulturnih dobara i njihove zaštićene okoline u skladu sa Zakonom o zaštiti kulturnih dobara ("Sl. list CG", br. 49/10, 40/11, 44/17, 18/19 i 84/24).

U postupku definisanja urbanističko-tehničkih uslova za privremene objekte u kontaktu sa kulturnim dobrom potrebno je pribaviti uslove Uprave za zaštitu kulturnih dobara.

U predloženoj zaštićenoj okolini kulturnih dobara onemogućiti gradnju kojom se narušava prostorni i vizuelni integritet cjeline. U predloženoj zaštićenoj okolini ne graditi objekte većih visina ili visoke gustine izgrađenosti, kao ni infrastrukturne objekte većih dimenzija.

USLOVI ZA LICA SMANJENE POKRETLJIVOSTI I LICA SA INVALIDITETOM

Tehničkom dokumentacijom obezbijediti prilaz i upotrebu objekta/objekata licima smanjene pokretljivosti u skladu sa članom 30 Zakona o izgradnji objekata i Pravilnikom o bližim uslovima i načinu prilagođavanja objekata za pristup i kretanje lica smanjene pokretljivosti i lica sa invaliditetom ("Službeni list CG", br. 41/25).

INFRASTRUKTURNI USLOVI

Uslovi priključenja na tehničku infrastrukturu

•Tehnička infrastruktura podrazumijeva kompletnu opremljenost u skladu sa najvišim standardima i važećom regulativom;
• Prilikom izrade tehničke dokumentacije pribaviti tehničke uslove za relevantnu infrastrukturu od nadležnog organa.

Uslovi za priključenje privremenih objekata na infrastrukturu i posebni tehnički uslovi

Vodovodne i kanalizacione, elektro i tk instalacije u privremenom objektu i izvan njega projektovati u skladu sa važećim propisima i standardima. Priključenje na postojeće infrastrukturne sisteme projektovati prema uslovima dobijenim od nadležnih javnih preduzeća.

Saobraćajni uslovi

Lokacija na koju se postavlja privremeni objekat/objekti mora imati obezbijeđen pristup sa javne površine, osim lokacija sa pokretnim i plutajućim privremenim objektima ili otvorenoj površini u funkciji privremenog objekta.
Izuzetno, lokacije koje nemaju mogućnost obezbijeđenja kolskog pristupa, može se obezbijediti samo pješački pristup sa javne površine uz obezbijeđenje prava službenosti prolaza.

Uslovi za odvoženje čvrstog otpada

Na lokacijama obezbijediti uslove za upravljanje komunalnim otpadom u skladu sa Planom upravljanja otpadom i lokalnim normativnim aktima, a upravljanje ambalažnim, opasnim i ostalim vrstama otpada konkretnog tehnološkog postupka u skladu sa važećom zakonskom regulativom. Mjesta za odlaganje otpada predvidjeti na lokaciji za postavljanje privremenog objekta. Mjesta u objektu ili niše za otpad kao i njihov broj predvidjeti u skladu sa važećim propisima i standardima, odnosno u saradnji sa nadležnim komunalnim preduzećem.

Posebni uslovi

U slučaju da se u okviru navedene lokacije nalazi određeni zaštitni pojas (putni i/ili željeznička infrastruktura, objekti energetike, vodoizvorišta, objekti odbrane, objekti sanitarne zaštite i sl.) neophodno je postupiti u skladu sa važećim propisima i standardima.

POTREBA IZRADE URBANISTIČKOG RJEŠENJA

Tehnička dokumentacija:

- **fotodokumentacija;**
- **idejno rješenje;**
- **revidovan glavni projekat za tendu površine preko 30 m^2;**
- **saglasnost glavnog gradskog arhitekte na izgled ispod 30 m^2.**

POTREBA PRIBAVLJANJA SAGLASNOSTI GLAVNOG GRADSKOG ARHITEKTE

PRILOZI
• Skica – položaj privremenog objekta – kiosk u sastavu autobuskog stajališta na terenu.

CRNA GORA
GLAVNI GRAD PODGORICA
SEKRETARIJAT ZA KOMUNALNE POSLOVE

Rimski trg 50, 81000 Podgorica, Crna Gora
tel: +382 20 235-184, 235-186
email: sekretarijat.kps@podgorica.me
www.podgorica.me

Broj: UPI 04-332/25-5419

2. jul 2026. godine

Tip privremenog objekta: Reklamna tenda u sastavu kioska na stanici javnog gradskog prevoza

Zona: I
Lokacija: Bulevar Svetog Petra Cetinjskog
Katastarska parcela br.: 1667/1
K.O.: Podgorica I



Pozicija kioska u sastavu autobuskog stajališta

Tehnička obrada:
Aleksandra Mitrović, Spec.sci.građ.

CRNA GORA
GLAVNI GRAD PODGORICA
SEKRETARIJAT ZA KOMUNALNE POSLOVE

Rimski trg 50, 81000 Podgorica, Crna Gora
tel: +382 20 235-184, 235-186
email: sekretarijat.kps@podgorica.me
www.podgorica.me

Broj: UPI 04-332/25-5420
Podgorica, 30. 6. 2026. godine

TS152

Sekretarijat za komunalne poslove, na osnovu člana 116 i 74 Zakona o planiranju prostora i izgradnji objekata ("Službeni list CG", br. 64/17, 44/18, 63/18, 11/19, 82/20, 86/22, 04/23, 19/25 i 91/25), a u vezi sa članom 146 stav 5 Zakona o izgradnji objekata ("Službeni list CG", br. 19/25 i 92/25), Programa privremenih objekata na teritoriji Glavnog grada Podgorica od 2025-2030. godine ("Službeni list - opštinski propisi", br. 39/20, br. 38/22, 57/25), Pravilnika o bližim uslovima za postavljanje odnosno građenje privremenih objekata, uređaja i opreme ("Službeni list CG", br. 43/18, 76/18, 76/19, 09/24, 28/24) i podnijetog zahtjeva **"Tobacco S Press" d. o. o. iz Podgorice, JMBG/PIB 02983303, Ulica Josipa Broza Tita br. 29,** izdaje:

URBANISTIČKO-TEHNIČKE USLOVE

za izradu tehničke dokumentacije

za postavljanje **privremenog objekta – reklamna tenda u sastavu kioska na stanici javnog gradskog prevoza**, na lokaciji označenoj brojem **16 (Zona I)** u Programu privremenih objekata na teritoriji Glavnog grada Podgorica od 2025-2030. godine, na dijelu katastarskih parcela broj **1668/1, K.O. Podgorica I.**

PODNOSILAC ZAHTJEVA	**"Tobacco S Press" d. o. o.**

POSTOJEĆE STANJE

Prema Listu nepokretnosti - prepis broj 178, K.O. Podgorica I, površina katastarske parcele broj 1668/1, iznosi 38 876,20 m² ista je na raspolaganju – Glavni grad Podgorica.

PLANIRANO STANJE

Namjena parcele – odnosno lokacije:

Na dijelu katastarske parcele broj 1668/1, K.O. Podgorica I (Bulevar knjaza Danila Petrovića), predviđeno je postavljanje privremenog objekta namijenjenog za komunalno usluge i infrastrukturu – objekti i predmeti na stanici javnog gradskog prevoza. U okviru predmetne lokacije planirano je i postavljanje reklamne tende kao sastavnog dijela kioska.

Reklamni suncobran odnosno reklamna tenda su objekti koji su postavljeni na javnoj površini i na kojima je istaknut reklamni sadržaj. Tenda je slobodnostojeća konstrukcija sa odgovarajućim zastorom sa namjenom za zaštitu od sunca.

Tende moraju biti lako sklopive, a mogu se postaviti iznad ulaza u poslovne prostore ili kao samostojeći objekti.

Postavljaju se na način da ne narušavaju kvalitet oblikovnog izraza objekta, i da ne ometaju pješački i kolski saobraćaj. Reklamna tenda mora biti postavljena na način da ne zadire u kolovoz, odnosno da ne ugrožava bezbjedno odvijanje saobraćaja i

nesmetano korišćenje samog autobuskog stajališta, bez obzir na položaj kioska u odnosu na saobraćajnicu tj. u slučaju da zbog položaja privremenog objekta – objekti i predmeti na stanici javnog gradskog prevoza - nije obezbijeđena dovoljna širina između istog/autobuskog stajališta i kolovoza, reklamna tenda ne može biti postavljna tako da svojim gabaritima zalazi u prostor kolovoza.

Način pričvršćivanja za tlo:
• montažno-demontažni privremeni objekat.

Materijali:
• postavlja se na metalnu konstrukciju i izrađuje se od impregniranog, plastificiranog ili drugog vodonepropusnog platna.

Uslovi oblikovanja:
• na lokacijama koje su povezane ili su na malom prostornom rastojanju postavljaju se jednoobrazne tende u pogledu veličine, oblika, boje i materijalizacije;
• tende iznad ulaza u poslovne prostore, hotele, ulaze zgrada i sl. je moguće postaviti u bež boji RAL 9010, RAL 5002 ili kombinacija dvije boje RAL 9010 i 5002 u vidu pruga sa karnerima na kraju;
• čeličnu ili aluminijumsku podkonstrukciju raditi u boji RAL 9010 ili 7016;
• slobodnostojeću tendu je moguće postaviti u bež boji RAL 9010;
• na obodima suncobrana ili tendi može biti ispisan teks ukoliko za tim ima potrebe u boji RAL 1015, 7032, 5002 ili 7016 i 9004 koristiti samo ukoliko se reklamni tekst ispisuje u konturama.

USLOVI I MJERE ZAŠTITE PRIRODE I ŽIVOTNE SREDINE

Izrada Programa privremenih objekata na teritoriji Glavnog grada Podgorice za period 2025 - 2030. godine i odabir lokacija za pozicioniranje privremenih objekata usmjeren je na zaštitu prirode i životne sredine, poštujući smjernice i ograničenja propisana prostorno-planskom dokumentacijom i smjernicama iz oblasti zaštite životne sredine.

Zakonski i drugi uslovi, zabrane i ograničenja koji su vezani za zaštićena područja i sam karakter susjednog prostora koji je u zahvatu Programa, definišu karakter i način primjene bioloških, tehničkih i tehnoloških mjera zaštite prirode.

Sistem zaštite na području Glavnog grada Podgorica treba da bude cjelovit, odnosno da objedini mjere očuvanja predjela (ekološkog i oblikovanog), održavanja autohtonog prirodnog i stvorenog ambijenta, zaštitu od elementarnih nepogoda, kao i preduslove za uspješno organizovanje zaštite korisnika. Navedene mjere ne treba da se ograniče na uspostavljanje zabrana, već da budu takve prirode da korisnici neposredno učestvuju u njihovom sprovođenju.

Koncept zaštite prirode zasnovan je na primjeni modela održivog razvoja, koji je usklađen sa lokalnim uslovima i zasnovan na novim karakteristikama prostora. Razvoj mora biti kompatibilan sa ekološkim karakteristikama prostora i mora ih uvažavati, u cilju očuvanja kvaliteta prirode i životne sredine.

Pri realizaciji svih sadržaja treba težiti postizanju balansa između očuvanja postojećih vrijednosti i razvoja u značajnoj mjeri neiskorišćenih potencijala.

Mjere zaštite odnose se na očuvanje prirodnih ekosistema i definisane su na osnovu analize stanja prirodne sredine i prihvatnog kapaciteta razmatranog područja. Zaštita će se sprovoditi primjenom mjera zaštite životne sredine, pravilima izgradnje i uređenja koja su data ovim Programom i u skladu sa zakonima i propisima iz ove oblasti.

Očuvanje kvaliteta vazduha na ovom području ostvariti izborom adekvatnog energetskog goriva. Zaštitu voda od zagađivanja ostvariti organizacijom kontrole kvaliteta vode i prečišćavanjem

- Ribnica, Zeta (od Krivog mosta do granica planskog područja Podgorice).

Podaci o ustanovljenim režimima, zonama i mjerama zaštite i korišćenja prirodnih resursa i dobara u okviru granica zahvata Programa – za zonu zahvata predmetnog Plana važe režimi zaštite koji se odnose na sljedeće kategorije zaštićenih područja: Spomenik prirode, Park prirode i Nacionalni park koji gravitiraju predmetnom Planu.

Uslovi, zabrane i ograničenja pod kojima se radnje, aktivnosti i djelatnost mogu realizovati u okviru granica u dijelu zahvata Programa:

– Opšti uslovi, zabrane i ograničenja koji su utvrđeni u odgovarajućim: (i) propisima: Zakon o životnoj sredini, Zakon o vodama, Zakon o zaštiti vazduha, Zakon o upravljanju otpadom, Zakon o procjeni uticaja na životnu sredinu i dr, (ii) prostorno-planskim dokumentima višeg reda – Prostornim planom Crne Gore (2008), (iii) sektorskim politikama, strategijama, programima i planovima u kojima su utvrđeni uslovi, zabrane i ograničenja vezani za zonu zahvata predmetnih planova (Nacionalnom strategijom održivog razvoja (2016), Nacionalnom strategijom biodiverziteta sa Akcionim planom za period 2016-2020, ako i lokalnim – opštinskim strateškim i planskim dokumentima.

– Opšti uslovi, zabrane i ograničenja koji su utvrđeni u Zakonu o zaštiti prirode u pogledu: planiranja održivog korišćenja prostora i prirodnih resursa; zaštite biološke, geološke i predione raznovrsnosti; mjere zaštite i očuvanje prirode; izbjegavanje oštećenja prirode; zaštite i očuvanja zaštićenih divljih vrsta biljaka, životinja i gljiva.

– Posebni uslovi, zabrane i ograničenja zaštite prirode koji su vezani za planiranje – izbor lokacija i definisanje vrsta i kapaciteta privremenih građevinskih objekata u zoni zahvata predmetnog Programa, a odnose se na: (i) izbor mikrolokacija novih privremenih objekata van zone zaštićenih područja; (ii) nedozvoljenu gradnju objekata koji zbog svojih karakteristika (način izgradnje, vrsta, veličina/kapacitet, tehnologija i sl.) mogu da oštete ili imaju uticaj na prirodne vrijednosti zaštićenih područja.

USLOVI I MJERE ZAŠTITE NEPOKRETNIH KULTURNIH DOBARA I NJIHOVE ZAŠTIĆENE OKOLINE

U postupku sprovođenja Programa privremenih objekata na teritoriji Glavnog grada Podgorica potrebno je obezbijediti zaštitu kulturnih dobara i njihove okoline, na način kojim se poštuje njihov integritet i status i dosljedno sprovode mjere zaštite.

Programom nijesu predviđene intervencije na kulturnim dobrim, kao ni intervencije kojima se direktno utiče na stanje kulturnih dobara.

Pri realizaciji privremenih objekata u okviru zaštićene okoline kulturnih dobara potrebno je obezbijediti očuvanje njihovog integriteta, kulturno-istorijskih i ambijentalnih vrijednosti, sprječavanjem aktivnosti kojima se može uticati na izgled, svojstvo, osobenost, značenje ili značaj kulturnog dobra.

Ukoliko se prilikom iskopa terena za potrebe postavljanja i izgradnje privremenih objekata, naiđe na arheološke ili druge nalaze, koji mogu biti kulturno dobro, obavezno je prekinuti radove, obavijestiti organ uprave nadležan za zaštitu kulturnih dobara, kako bi se izvršila neophodna istraživanja i druge radnje i aktivnosti u skladu sa članom 87 i 88 Zakona o zaštiti kulturnih dobara („Sl. list CG", br. 49/10, 40/11, 44/17, 18/19, 84/24 i 92/25).

Postupak realizacije Programa sprovoditi tako da se ne zadire u zonu kulturnih dobara i njihove zaštićene okoline u skladu sa Zakonom o zaštiti kulturnih dobara ("Sl. list CG", br. 49/10, 40/11, 44/17, 18/19 i 84/24).

U postupku definisanja urbanističko-tehničkih uslova za privremene objekte u kontaktu sa kulturnim dobrom potrebno je pribaviti uslove Uprave za zaštitu kulturnih dobara.

otpadnih voda na mjestu nastajanja, primjenom tehničko-tehnoloških mjera.

Očuvanje i zaštita šumskog zemljišta sprovodiće se kroz prioritetnu aktivnost na sprovođenju rekultivacije degradiranog zemljišta u zonama izvršene sječe i uz puteve; kontrolisanom sječom autohtonih šumskih sastojina; određivanjem granica područja privremenih objekata, kako bi se spriječila nekontrolisana gradnja.

Mjere upravljanja otpadom sprovoditi od mjesta nastajanja selektivnim odlaganjem, prikupljanjem i evakuacijom u skladu sa propisima. Građevinski otpad takođe sakupljati i evakuisati odvojeno, izdvajajući naročito opasni građevinski otpad.

Zaštitu od buke u životnoj sredini zasnivati na poštovanju graničnih vrijednosti nivoa buke u skladu sa Pravilnikom o graničnim vrijednostima nivoa buke u životnoj sredini ("Sl. list CG", br. 75/06). Mjerama za sprječavanje i zaštitu od elementarnih nepogoda (zemljotresa, atmosferskih nepogoda – olujni vjetrovi, odronjavanja i klizanja zemljišta, suše, požara i eksplozija, saobraćajnih i drugih nezgoda) obuhvatiti preventivne mjere kojima se sprječavaju nepogode ili ublažava njihovo dejstvo, mjere koje se podrazumijevaju u slučaju neposredne opasnosti od elementarne nepogode, mjere zaštite kada nastupe nepogode, kao i mjere ublažavanja i otklanjanja neposrednih posljedica nastalih dejstvom nepogoda.
Mjere zaštite od požara i eksplozija sprovoditi poštovanjem propisanih udaljenja između objekata različitih namjena (dalekovod, bazna stanica); izgradnjom saobraćajnica propisane širine tako da omoguće prolaz vatrogasnim vozilima do objekta, manevrisanje vatrogasnih vozila, kao i nesmetani saobraćajni tok; uključivanjem šumskih površina sa područja ovog Programa u izradu planova zaštite od požara.

Zaštitu od zemljotresa sprovoditi primjenom građevinskih i tehničkih mjera u skladu sa uslovima aseizmičke gradnje: primjenjivati adekvatne mjere za obezbjeđenje stabilnosti terena (padine) i susjednih objekta; pri izradi tehničke dokumentacije obavezna je izrada geomehaničkog elaborata u skladu sa propisima.

U okviru raspoloživih mehanizama za zaštitu životne sredine koji se koriste prilikom sprovođenja programa, odnosno izgradnje objekata, kao obavezne, treba da se sprovode mjere iz važećih zakonskih propisa, prvenstveno:
- Zakon o zaštiti prirode („Sl. list CG", br. 54/16, 084/24);
- Zakon o životnoj sredini („Sl. list CG", br. 52/16, 073/19, 084/24);
- Zakon o procjeni uticaja na životnu sredinu („Sl. list CG", br. 75/18, 084/24);
- Zakon o vodama („Sl. list RCG", br. 27/07 i "Sl. list CG", br. 073/10, 32/11, 047/11, 48/15, 52/16, 055/16, 002/17, 080/17, 84/18 i 084/24);
- Zakon o zaštiti vazduha („Sl. list CG" br. 25/10, 040/11, 43/15, 073/19, 084/24);
- Zakon o upravljanju otpadom („Sl. list CG", br. 034/24, 092/24);
- Zakon o zaštiti od buke u životnoj sredini („Sl. list CG", br. 28/11, 1/14);
- Program o usklađivanju pojedinih privrednih grana sa Zakonom o integrisanom sprečavanju i kontroli zagađivanja životne sredine („Sl. list CG", br. 019/12, 003/14, 010/16);
- Zakon o komunalnim djelatnostima („Sl. list CG", br. 55/16, 074/16, 002/18, 66/19, 140/22, 084/24);
- Zakon o zaštiti i spašavanju („Sl. list CG", br. 013/07, 005/08, 086/09, 32/11, 54/16, 146/21 i 003/23);
- Zakon o zaštiti i zdravlju na radu („Sl. list CG", br. 34/14, 44/18 i 084/24);
- Zakon o prevozu opasnih materija („Sl. list CG", br. 33/14, 13/18 i 084/24).

Prilikom izrade tehničke dokumentacije poštovati Uredbu o projektima za koje se vrši procjena uticaja zahvata na životnu sredinu („Sl. list RCG", br. 20/07, „Sl. list CG", br. 47/13, 53/14 i 37/18).

Podaci o postojećim zaštićenim područjima sa prostornim rasporedom, uključujući područja planirana za zaštitu ili su u postupku stavljanja pod zaštitu, kao i podaci o (budućim) područjima ekološke mreže i sa njima povezanim značajnim tipovima staništa u okviru granica zahvata ovog Programa, gravitiraju Nacionalni park „Skadarsko jezero"; rezervati prirode: Manastirska tapija, Pančeva oka, Crni žar i pećina Magara; Spomenik prirode „kanjon Cijevna" i Park prirode „Komovi", Spomenik prirode „Park šuma Gorica" i Park prirode „Dolina rijeke Zete", kao i potencijalno zaštićena područja – područje Sitnica-Mareza-Velje brdo i sliv Morače sa pritokama

U predloženoj zaštićenoj okolini kulturnih dobara onemogućiti gradnju kojom se narušava prostorni i vizuelni integritet cjeline. U predloženoj zaštićenoj okolini ne graditi objekte većih visina ili visoke gustine izgrađenosti, kao ni infrastrukturne objekte većih dimenzija.

USLOVI ZA LICA SMANJENE POKRETLJIVOSTI I LICA SA INVALIDITETOM

Tehničkom dokumentacijom obezbijediti prilaz i upotrebu objekta/objekata licima smanjene pokretljivosti u skladu sa članom 30 Zakona o izgradnji objekata i Pravilnikom o bližim uslovima i načinu prilagođavanja objekata za pristup i kretanje lica smanjene pokretljivosti i lica sa invaliditetom ("Službeni list CG", br. 41/25).

INFRASTRUKTURNI USLOVI

Uslovi priključenja na tehničku infrastrukturu

•Tehnička infrastruktura podrazumijeva kompletnu opremljenost u skladu sa najvišim standardima i važećom regulativom;
• Prilikom izrade tehničke dokumentacije pribaviti tehničke uslove za relevantnu infrastrukturu od nadležnog organa.

Uslovi za priključenje privremenih objekata na infrastrukturu i posebni tehnički uslovi

Vodovodne i kanalizacione, elektro i tk instalacije u privremenom objektu i izvan njega projektovati u skladu sa važećim propisima i standardima. Priključenje na postojeće infrastrukturne sisteme projektovati prema uslovima dobijenim od nadležnih javnih preduzeća.

Saobraćajni uslovi

Lokacija na koju se postavlja privremeni objekat/objekti mora imati obezbijeđen pristup sa javne površine, osim lokacija sa pokretnim i plutajućim privremenim objektima ili otvorenoj površini u funkciji privremenog objekta.
Izuzetno, lokacije koje nemaju mogućnost obezbijeđenja kolskog pristupa, može se obezbijediti samo pješački pristup sa javne površine uz obezbijeđenje prava službenosti prolaza.

Uslovi za odvoženje čvrstog otpada

Na lokacijama obezbijediti uslove za upravljanje komunalnim otpadom u skladu sa Planom upravljanja otpadom i lokalnim normativnim aktima, a upravljanje ambalažnim, opasnim i ostalim vrstama otpada konkretnog tehnološkog postupka u skladu sa važećom zakonskom regulativom. Mjesta za odlaganje otpada predvidjeti na lokaciji za postavljanje privremenog objekta. Mjesta u objektu ili niše za otpad kao i njihov broj predvidjeti u skladu sa važećim propisima i standardima, odnosno u saradnji sa nadležnim komunalnim preduzećem.

Posebni uslovi

U slučaju da se u okviru navedene lokacije nalazi određeni zaštitni pojas (putni i/ili željeznička infrastruktura, objekti energetike, vodoizvorišta, objekti odbrane, objekti sanitarne zaštite i sl.) neophodno je postupiti u skladu sa važećim propisima i standardima.

POTREBA IZRADE URBANISTIČKOG RJEŠENJA

Tehnička dokumentacija:

- **fotodokumentacija;**
- **idejno rješenje;**
- **revidovan glavni projekat za tendu površine preko 30 m^2;**
- **saglasnost glavnog gradskog arhitekte na izgled ispod 30 m^2.**

POTREBA PRIBAVLJANJA SAGLASNOSTI GLAVNOG GRADSKOG ARHITEKTE

Shodno članu 117 Zakona o planiranju prostora i izgradnji objekata, odredba stava 2 tačka 4 ovog člana, **potrebna saglasnost Glavnog gradskog arhitekte na izgled reklamne tende** (saglasnost iz člana 87 stav 7 Zakona o planiranju prostora i izgradnji objekta).

VREMENSKI PERIOD NA KOJI SE IZDAJU PREDMETNI UTU

Ovi uslovi važe za period od 3. 12. 2025. godine do 7. 12. 2027. godine.

NAPOMENA:

Shodno članu 117 Zakona o planiranju prostora i izgradnji objekata, korisnik je dužan da 15 dana prije postavljanja privremenog objekta, dostavi prijavu postavljanja privremenog objekta Upravi za inspekcijske poslove Glavnog grada sa ovim urbanističko-tehničkim uslovima, Tehničkom dokumentacijom, kao i važećim Ugovorom o zakupu zemljišta sklopljenim sa Direkcijom za imovinu Glavnog grada – Podgorice (br. 13-421/22-7/36 od 7. 12. 2022. godine).

Urbanističko – tehnički uslovi su informacija Programa privremenih objekata za teritoriju Glavnog grada za period 2025–2030. godine i na osnovu njih se ne stiče nikakvo pravo, već predstavljaju sastavni dio dokumentacije.

DOSTAVLJENO:

- "Tobacco S Press" d. o. o.,
  Ulica Josipa Broza Tita br. 29;
- Uprava za inspekcijske poslove Glavnog grada;
- a/a.

OBRAĐIVAČI URBANISTIČKO-TEHNIČKIH USLOVA

Samostalni savjetnik I Aleksandra Mitrović, Spec. sci. građ. **ŠEFICA ODJELJENJA ZA UPRAVNO-PRAVNE POSLOVE** **Marina Bulatović, dipl.ecc.**	Potpis obrađivača:

OVLAŠĆENO SLUŽBENO LICE

Andrija Babović, dipl. ecc. master **S E K R E T A R**	**Potpis ovlašćenog službenog lica:** **M.P.**

PRILOZI
• Skica – položaj privremenog objekta – kiosk u sastavu autobuskog stajališta na terenu.

CRNA GORA
GLAVNI GRAD PODGORICA
SEKRETARIJAT ZA KOMUNALNE POSLOVE

Rimski trg 50, 81000 Podgorica, Crna Gora
tel: +382 20 235-184, 235-186
email: sekretarijat.kps@podgorica.me
www.podgorica.me

Broj: UPI 04-332/25-5420 30. jun 2026. godine

Tip privremenog objekta: Reklamna tenda u sastavu kioska na stanici javnog gradskog prevoza

Zona: I
Lokacija: Bulevar knjaza Danila Petrovića
Katastarska parcela br.: 1668/1
K.O.: Podgorica I



Pozicija kioska u sastavu autobuskog stajališta

Tehnička obrada:
Aleksandra Mitrović, Spec.sci.građ.

CRNA GORA
GLAVNI GRAD PODGORICA
SEKRETARIJAT ZA KOMUNALNE POSLOVE

Rimski trg 50, 81000 Podgorica, Crna Gora
tel: +382 20 235-184, 235-186
email: sekretarijat.kps@podgorica.me
www.podgorica.me

Broj: UPI 04-332/25-5424
Podgorica, 23. 7. 2026. godine

T3153

Sekretarijat za komunalne poslove, na osnovu člana 116 i 74 Zakona o planiranju prostora i izgradnji objekata ("Službeni list CG", br. 64/17, 44/18, 63/18, 11/19, 82/20, 86/22, 04/23, 19/25 i 91/25), a u vezi sa članom 146 stav 5 Zakona o izgradnji objekata ("Službeni list CG", br. 19/25 i 92/25), Programa privremenih objekata na teritoriji Glavnog grada Podgorica od 2025-2030. godine ("Službeni list - opštinski propisi", br. 39/20, br. 38/22, 57/25), Pravilnika o bližim uslovima za postavljanje odnosno građenje privremenih objekata, uređaja i opreme ("Službeni list CG", br. 43/18, 76/18, 76/19, 09/24, 28/24) i podnijetog zahtjeva **"Tobacco S Press" d. o. o. iz Podgorice, JMBG/PIB 02983303, Ulica Josipa Broza Tita br. 29,** izdaje:

URBANISTIČKO-TEHNIČKE USLOVE

za izradu tehničke dokumentacije

za postavljanje **privremenog objekta – reklamna tenda u sastavu kioska na stanici javnog gradskog prevoza**, na lokaciji označenoj brojem **2 (Zona II)** u Programu privremenih objekata na teritoriji Glavnog grada Podgorica od 2025-2030. godine, na dijelu katastarskih parcela broj **1668/1, K.O. Podgorica I.**

PODNOSILAC ZAHTJEVA	**"Tobacco S Press" d. o. o.**

POSTOJEĆE STANJE

Prema Listu nepokretnosti - prepis broj 178, K.O. Podgorica I, površina katastarske parcele broj 1668/1, iznosi 38 876,20 m² ista je na raspolaganju – Glavni grad Podgorica.

PLANIRANO STANJE

Namjena parcele – odnosno lokacije:

Na dijelu katastarske parcele broj 1668/1, K.O. Podgorica I (Bulevar knjaza Danila Petrovića), predviđeno je postavljanje privremenog objekta namijenjenog za komunalno usluge i infrastrukturu – objekti i predmeti na stanici javnog gradskog prevoza. U okviru predmetne lokacije planirano je i postavljanje reklamne tende kao sastavnog dijela kioska.

Reklamni suncobran odnosno reklamna tenda su objekti koji su postavljeni na javnoj površini i na kojima je istaknut reklamni sadržaj. Tenda je slobodnostojeća konstrukcija sa odgovarajućim zastorom sa namjenom za zaštitu od sunca.

Tende moraju biti lako sklopive, a mogu se postaviti iznad ulaza u poslovne prostore ili kao samostojeći objekti.

Postavljaju se na način da ne narušavaju kvalitet oblikovnog izraza objekta, i da ne ometaju pješački i kolski saobraćaj. Reklamna tenda mora biti postavljena na način da ne zadire u kolovoz, odnosno da ne ugrožava bezbjedno odvijanje saobraćaja i

nesmetano korišćenje samog autobuskog stajališta, bez obzir na položaj kioska u odnosu na saobraćajnicu tj. u slučaju da zbog položaja privremenog objekta – objekti i predmeti na stanici javnog gradskog prevoza - nije obezbijeđena dovoljna širina između istog/autobuskog stajališta i kolovoza, reklamna tenda ne može biti postavljna tako da svojim gabaritima zalazi u prostor kolovoza.

Način pričvršćivanja za tlo:
• montažno-demontažni privremeni objekat.

Materijali:
• postavlja se na metalnu konstrukciju i izrađuje se od impregniranog, plastificiranog ili drugog vodonepropusnog platna.

Uslovi oblikovanja:
• na lokacijama koje su povezane ili su na malom prostornom rastojanju postavljaju se jednoobrazne tende u pogledu veličine, oblika, boje i materijalizacije;
• tende iznad ulaza u poslovne prostore, hotele, ulaze zgrada i sl. je moguće postaviti u bež boji RAL 9010, RAL 5002 ili kombinacija dvije boje RAL 9010 i 5002 u vidu pruga sa karnerima na kraju;
• čeličnu ili aluminijumsku podkonstrukciju raditi u boji RAL 9010 ili 7016;
• slobodnostojeću tendu je moguće postaviti u bež boji RAL 9010;
• na obodima suncobrana ili tendi može biti ispisan teks ukoliko za tim ima potrebe u boji RAL 1015, 7032, 5002 ili 7016 i 9004 koristiti samo ukoliko se reklamni tekst ispisuje u konturama.

USLOVI I MJERE ZAŠTITE PRIRODE I ŽIVOTNE SREDINE

Izrada Programa privremenih objekata na teritoriji Glavnog grada Podgorice za period 2025 - 2030. godine i odabir lokacija za pozicioniranje privremenih objekata usmjeren je na zaštitu prirode i životne sredine, poštujući smjernice i ograničenja propisana prostorno-planskom dokumentacijom i smjernicama iz oblasti zaštite životne sredine.

Zakonski i drugi uslovi, zabrane i ograničenja koji su vezani za zaštićena područja i sam karakter susjednog prostora koji je u zahvatu Programa, definišu karakter i način primjene bioloških, tehničkih i tehnoloških mjera zaštite prirode.

Sistem zaštite na području Glavnog grada Podgorica treba da bude cjelovit, odnosno da objedini mjere očuvanja predjela (ekološkog i oblikovanog), održavanja autohtonog prirodnog i stvorenog ambijenta, zaštitu od elementarnih nepogoda, kao i preduslove za uspješno organizovanje zaštite korisnika. Navedene mjere ne treba da se ograniče na uspostavljanje zabrana, već da budu takve prirode da korisnici neposredno učestvuju u njihovom sprovođenju.

Koncept zaštite prirode zasnovan je na primjeni modela održivog razvoja, koji je usklađen sa lokalnim uslovima i zasnovan na novim karakteristikama prostora. Razvoj mora biti kompatibilan sa ekološkim karakteristikama prostora i mora ih uvažavati, u cilju očuvanja kvaliteta prirode i životne sredine.

Pri realizaciji svih sadržaja treba težiti postizanju balansa između očuvanja postojećih vrijednosti i razvoja u značajnoj mjeri neiskorišćenih potencijala.

Mjere zaštite odnose se na očuvanje prirodnih ekosistema i definisane su na osnovu analize stanja prirodne sredine i prihvatnog kapaciteta razmatranog područja. Zaštita će se sprovoditi primjenom mjera zaštite životne sredine, pravilima izgradnje i uređenja koja su data ovim Programom i u skladu sa zakonima i propisima iz ove oblasti.

Očuvanje kvaliteta vazduha na ovom području ostvariti izborom adekvatnog energetskog goriva. Zaštitu voda od zagađivanja ostvariti organizacijom kontrole kvaliteta vode i prečišćavanjem

otpadnih voda na mjestu nastajanja, primjenom tehničko-tehnoloških mjera.

Očuvanje i zaštita šumskog zemljišta sprovodiće se kroz prioritetnu aktivnost na sprovođenju rekultivacije degradiranog zemljišta u zonama izvršene sječe i uz puteve; kontrolisanom sječom autohtonih šumskih sastojina; određivanjem granica područja privremenih objekata, kako bi se spriječila nekontrolisana gradnja.

Mjere upravljanja otpadom sprovoditi od mjesta nastajanja selektivnim odlaganjem, prikupljanjem i evakuacijom u skladu sa propisima. Građevinski otpad takođe sakupljati i evakuisati odvojeno, izdvajajući naročito opasni građevinski otpad.

Zaštitu od buke u životnoj sredini zasnivati na poštovanju graničnih vrijednosti nivoa buke u skladu sa Pravilnikom o graničnim vrijednostima nivoa buke u životnoj sredini ("Sl. list CG", br. 75/06). Mjerama za sprječavanje i zaštitu od elementarnih nepogoda (zemljotresa, atmosferskih nepogoda – olujni vjetrovi, odronjavanja i klizanja zemljišta, suše, požara i eksplozija, saobraćajnih i drugih nezgoda) obuhvatiti preventivne mjere kojima se sprječavaju nepogode ili ublažava njihovo dejstvo, mjere koje se podrazumijevaju u slučaju neposredne opasnosti od elementarne nepogode, mjere zaštite kada nastupe nepogode, kao i mjere ublažavanja i otklanjanja neposrednih posljedica nastalih dejstvom nepogoda.
Mjere zaštite od požara i eksplozija sprovoditi poštovanjem propisanih udaljenja između objekata različitih namjena (dalekovod, bazna stanica); izgradnjom saobraćajnica propisane širine tako da omoguće prolaz vatrogasnim vozilima do objekta, manevrisanje vatrogasnih vozila, kao i nesmetani saobraćajni tok; uključivanjem šumskih površina sa područja ovog Programa u izradu planova zaštite od požara.

Zaštitu od zemljotresa sprovoditi primjenom građevinskih i tehničkih mjera u skladu sa uslovima aseizmičke gradnje: primjenjivati adekvatne mjere za obezbjeđenje stabilnosti terena (padine) i susjednih objekta; pri izradi tehničke dokumentacije obavezna je izrada geomehaničkog elaborata u skladu sa propisima.

U okviru raspoloživih mehanizama za zaštitu životne sredine koji se koriste prilikom sprovođenja programa, odnosno izgradnje objekata, kao obavezne, treba da se sprovode mjere iz važećih zakonskih propisa, prvenstveno:
- Zakon o zaštiti prirode („Sl. list CG", br. 54/16, 084/24);
- Zakon o životnoj sredini („Sl. list CG", br. 52/16, 073/19, 084/24);
- Zakon o procjeni uticaja na životnu sredinu („Sl. list CG", br. 75/18, 084/24);
- Zakon o vodama („Sl. list RCG", br. 27/07 i "Sl. list CG", br. 073/10, 32/11, 047/11, 48/15, 52/16, 055/16, 002/17, 080/17, 84/18 i 084/24);
- Zakon o zaštiti vazduha („Sl. list CG" br. 25/10, 040/11, 43/15, 073/19, 084/24);
- Zakon o upravljanju otpadom („Sl. list CG", br. 034/24, 092/24);
- Zakon o zaštiti od buke u životnoj sredini („Sl. list CG", br. 28/11, 1/14);
- Program o usklađivanju pojedinih privrednih grana sa Zakonom o integrisanom sprečavanju i kontroli zagađivanja životne sredine („Sl. list CG", br. 019/12, 003/14, 010/16);
- Zakon o komunalnim djelatnostima („Sl. list CG", br. 55/16, 074/16, 002/18, 66/19, 140/22, 084/24);
- Zakon o zaštiti i spašavanju („Sl. list CG", br. 013/07, 005/08, 086/09, 32/11, 54/16, 146/21 i 003/23);
- Zakon o zaštiti i zdravlju na radu („Sl. list CG", br. 34/14, 44/18 i 084/24);
- Zakon o prevozu opasnih materija („Sl. list CG", br. 33/14, 13/18 i 084/24).

Prilikom izrade tehničke dokumentacije poštovati Uredbu o projektima za koje se vrši procjena uticaja zahvata na životnu sredinu („Sl. list RCG", br. 20/07, „Sl. list CG", br. 47/13, 53/14 i 37/18).

Podaci o postojećim zaštićenim područjima sa prostornim rasporedom, uključujući područja planirana za zaštitu ili su u postupku stavljanja pod zaštitu, kao i podaci o (budućim) područjima ekološke mreže i sa njima povezanim značajnim tipovima staništa u okviru granica zahvata ovog Programa, gravitiraju Nacionalni park „Skadarsko jezero"; rezervati prirode: Manastirska tapija, Pančeva oka, Crni žar i pećina Magara; Spomenik prirode „kanjon Cijevna" i Park prirode „Komovi", Spomenik prirode „Park šuma Gorica" i Park prirode „Dolina rijeke Zete", kao i potencijalno zaštićena područja – područje Sitnica-Mareza-Velje brdo i sliv Morače sa pritokama

- Ribnica, Zeta (od Krivog mosta do granica planskog područja Podgorice).

Podaci o ustanovljenim režimima, zonama i mjerama zaštite i korišćenja prirodnih resursa i dobara u okviru granica zahvata Programa – za zonu zahvata predmetnog Plana važe režimi zaštite koji se odnose na sljedeće kategorije zaštićenih područja: Spomenik prirode, Park prirode i Nacionalni park koji gravitiraju predmetnom Planu.

Uslovi, zabrane i ograničenja pod kojima se radnje, aktivnosti i djelatnost mogu realizovati u okviru granica u dijelu zahvata Programa:

- Opšti uslovi, zabrane i ograničenja koji su utvrđeni u odgovarajućim: (i) propisima: Zakon o životnoj sredini, Zakon o vodama, Zakon o zaštiti vazduha, Zakon o upravljanju otpadom, Zakon o procjeni uticaja na životnu sredinu i dr, (ii) prostorno-planskim dokumentima višeg reda – Prostornim planom Crne Gore (2008), (iii) sektorskim politikama, strategijama, programima i planovima u kojima su utvrđeni uslovi, zabrane i ograničenja vezani za zonu zahvata predmetnih planova (Nacionalnom strategijom održivog razvoja (2016), Nacionalnom strategijom biodiverziteta sa Akcionim planom za period 2016-2020, ako i lokalnim – opštinskim strateškim i planskim dokumentima.
- Opšti uslovi, zabrane i ograničenja koji su utvrđeni u Zakonu o zaštiti prirode u pogledu: planiranja održivog korišćenja prostora i prirodnih resursa; zaštite biološke, geološke i predione raznovrsnosti; mjere zaštite i očuvanje prirode; izbjegavanje oštećenja prirode; zaštite i očuvanja zaštićenih divljih vrsta biljaka, životinja i gljiva.
- Posebni uslovi, zabrane i ograničenja zaštite prirode koji su vezani za planiranje – izbor lokacija i definisanje vrsta i kapaciteta privremenih građevinskih objekata u zoni zahvata predmetnog Programa, a odnose se na: (i) izbor mikrolokacija novih privremenih objekata van zone zaštićenih područja; (ii) nedozvoljenu gradnju objekata koji zbog svojih karakteristika (način izgradnje, vrsta, veličina/kapacitet, tehnologija i sl.) mogu da oštete ili imaju uticaj na prirodne vrijednosti zaštićenih područja.

USLOVI I MJERE ZAŠTITE NEPOKRETNIH KULTURNIH DOBARA I NJIHOVE ZAŠTIĆENE OKOLINE

U postupku sprovođenja Programa privremenih objekata na teritoriji Glavnog grada Podgorica potrebno je obezbijediti zaštitu kulturnih dobara i njihove okoline, na način kojim se poštuje njihov integritet i status i dosljedno sprovode mjere zaštite.

Programom nijesu predviđene intervencije na kulturnim dobrim, kao ni intervencije kojima se direktno utiče na stanje kulturnih dobara.

Pri realizaciji privremenih objekata u okviru zaštićene okoline kulturnih dobara potrebno je obezbijediti očuvanje njihovog integriteta, kulturno-istorijskih i ambijentalnih vrijednosti, sprječavanjem aktivnosti kojima se može uticati na izgled, svojstvo, osobenost, značenje ili značaj kulturnog dobra.

Ukoliko se prilikom iskopa terena za potrebe postavljanja i izgradnje privremenih objekata, naiđe na arheološke ili druge nalaze, koji mogu biti kulturno dobro, obavezno je prekinuti radove, obavijestiti organ uprave nadležan za zaštitu kulturnih dobara, kako bi se izvršila neophodna istraživanja i druge radnje i aktivnosti u skladu sa članom 87 i 88 Zakona o zaštiti kulturnih dobara („Sl. list CG", br. 49/10, 40/11, 44/17, 18/19, 84/24 i 92/25).

Postupak realizacije Programa sprovoditi tako da se ne zadire u zonu kulturnih dobara i njihove zaštićene okoline u skladu sa Zakonom o zaštiti kulturnih dobara ("Sl. list CG", br. 49/10, 40/11, 44/17, 18/19 i 84/24).

U postupku definisanja urbanističko-tehničkih uslova za privremene objekte u kontaktu sa kulturnim dobrom potrebno je pribaviti uslove Uprave za zaštitu kulturnih dobara.

U predloženoj zaštićenoj okolini kulturnih dobara onemogućiti gradnju kojom se narušava prostorni i vizuelni integritet cjeline. U predloženoj zaštićenoj okolini ne graditi objekte većih visina ili visoke gustine izgrađenosti, kao ni infrastrukturne objekte većih dimenzija.

USLOVI ZA LICA SMANJENE POKRETLJIVOSTI I LICA SA INVALIDITETOM

Tehničkom dokumentacijom obezbijediti prilaz i upotrebu objekta/objekata licima smanjene pokretljivosti u skladu sa članom 30 Zakona o izgradnji objekata i Pravilnikom o bližim uslovima i načinu prilagođavanja objekata za pristup i kretanje lica smanjene pokretljivosti i lica sa invaliditetom ("Službeni list CG", br. 41/25).

INFRASTRUKTURNI USLOVI

Uslovi priključenja na tehničku infrastrukturu

•Tehnička infrastruktura podrazumijeva kompletnu opremljenost u skladu sa najvišim standardima i važećom regulativom;
• Prilikom izrade tehničke dokumentacije pribaviti tehničke uslove za relevantnu infrastrukturu od nadležnog organa.

Uslovi za priključenje privremenih objekata na infrastrukturu i posebni tehnički uslovi

Vodovodne i kanalizacione, elektro i tk instalacije u privremenom objektu i izvan njega projektovati u skladu sa važećim propisima i standardima. Priključenje na postojeće infrastrukturne sisteme projektovati prema uslovima dobijenim od nadležnih javnih preduzeća.

Saobraćajni uslovi

Lokacija na koju se postavlja privremeni objekat/objekti mora imati obezbijeđen pristup sa javne površine, osim lokacija sa pokretnim i plutajućim privremenim objektima ili otvorenoj površini u funkciji privremenog objekta.
Izuzetno, lokacije koje nemaju mogućnost obezbijeđenja kolskog pristupa, može se obezbijediti samo pješački pristup sa javne površine uz obezbijeđenje prava službenosti prolaza.

Uslovi za odvoženje čvrstog otpada

Na lokacijama obezbijediti uslove za upravljanje komunalnim otpadom u skladu sa Planom upravljanja otpadom i lokalnim normativnim aktima, a upravljanje ambalažnim, opasnim i ostalim vrstama otpada konkretnog tehnološkog postupka u skladu sa važećom zakonskom regulativom. Mjesta za odlaganje otpada predvidjeti na lokaciji za postavljanje privremenog objekta. Mjesta u objektu ili niše za otpad kao i njihov broj predvidjeti u skladu sa važećim propisima i standardima, odnosno u saradnji sa nadležnim komunalnim preduzećem.

Posebni uslovi

U slučaju da se u okviru navedene lokacije nalazi određeni zaštitni pojas (putni i/ili željeznička infrastruktura, objekti energetike, vodoizvorišta, objekti odbrane, objekti sanitarne zaštite i sl.) neophodno je postupiti u skladu sa važećim propisima i standardima.

POTREBA IZRADE URBANISTIČKOG RJEŠENJA

Tehnička dokumentacija:

- **fotodokumentacija;**
- **idejno rješenje;**
- **revidovan glavni projekat za tendu površine preko 30 m^2;**
- **saglasnost glavnog gradskog arhitekte na izgled ispod 30 m^2.**

POTREBA PRIBAVLJANJA SAGLASNOSTI GLAVNOG GRADSKOG ARHITEKTE

Shodno članu 117 Zakona o planiranju prostora i izgradnji objekata, odredba stava 2 tačka 4 ovog člana, **potrebna saglasnost Glavnog gradskog arhitekte na izgled reklamne tende** (saglasnost iz člana 87 stav 7 Zakona o planiranju prostora i izgradnji objekta).

VREMENSKI PERIOD NA KOJI SE IZDAJU PREDMETNI UTU

Ovi uslovi važe za period od 3. 12. 2025. godine do 7. 12. 2027. godine.

NAPOMENA:

Shodno članu 117 Zakona o planiranju prostora i izgradnji objekata, korisnik je dužan da 15 dana prije postavljanja privremenog objekta, dostavi prijavu postavljanja privremenog objekta Upravi za inspekcijske poslove Glavnog grada sa ovim urbanističko-tehničkim uslovima, Tehničkom dokumentacijom, kao i važećim Ugovorom o zakupu zemljišta sklopljenim sa Direkcijom za imovinu Glavnog grada – Podgorice (br. 13-421/22-7/30 od 7. 12. 2022. godine).

Urbanističko – tehnički uslovi su informacija Programa privremenih objekata za teritoriju Glavnog grada za period 2025–2030. godine i na osnovu njih se ne stiče nikakvo pravo, već predstavljaju sastavni dio dokumentacije.

DOSTAVLJENO:

- "Tobacco S Press" d. o. o.,
  Ulica Josipa Broza Tita br. 29;
- Uprava za inspekcijske poslove Glavnog grada;
- a/a.

OBRAĐIVAČI URBANISTIČKO-TEHNIČKIH USLOVA

Samostalni savjetnik I Aleksandra Mitrović, Spec. sci. građ. **ŠEFICA ODJELJENJA ZA UPRAVNO-PRAVNE POSLOVE** **Marina Bulatović, dipl.ecc.**	Potpis obrađivača:

OVLAŠĆENO SLUŽBENO LICE

Srđan Pavlović, dipl. pravnik **V. D. SEKRETARA**	**Potpis ovlašćenog službenog lica:** **M.P.**

PRILOZI
• Skica – položaj privremenog objekta – kiosk u sastavu autobuskog stajališta na terenu.

CRNA GORA
GLAVNI GRAD PODGORICA
SEKRETARIJAT ZA KOMUNALNE POSLOVE

Rimski trg 50, 81000 Podgorica, Crna Gora
tel: +382 20 235-184, 235-186
email: sekretarijat.kps@podgorica.me
www.podgorica.me

Broj: UPI 04-332/25-5424 22. jul 2026. godine

Tip privremenog objekta: Reklamna tenda u sastavu kioska na stanici javnog gradskog prevoza
Zona: II
Lokacija: Bulevar knjaza Danila Petrovića
Katastarska parcela br.: 1668/1
K.O.: Podgorica I



Tehnička obrada:
Aleksandra Mitrović, Spec.sci.građ.

CRNA GORA
GLAVNI GRAD PODGORICA
SEKRETARIJAT ZA KOMUNALNE POSLOVE

Rimski trg 50, 81000 Podgorica, Crna Gora
tel: +382 20 235-184, 235-186
email: sekretarijat.kps@podgorica.me
www.podgorica.me

Broj: UPI 04-332/25-5138
Podgorica, 23. 7. 2026. godine

TS154

Sekretarijat za komunalne poslove, na osnovu člana 116 i 74 Zakona o planiranju prostora i izgradnji objekata ("Službeni list CG", br. 64/17, 44/18, 63/18, 11/19, 82/20, 86/22, 04/23, 19/25 i 91/25), a u vezi sa članom 146 stav 5 Zakona o izgradnji objekata ("Službeni list CG", br. 19/25 i 92/25), Programa privremenih objekata na teritoriji Glavnog grada Podgorica od 2025-2030. godine ("Službeni list - opštinski propisi", br. 39/20, br. 38/22, 57/25), Pravilnika o bližim uslovima za postavljanje odnosno građenje privremenih objekata, uređaja i opreme ("Službeni list CG", br. 43/18, 76/18, 76/19, 09/24, 28/24) i podnijetog zahtjeva **"Tobacco S Press" d. o. o. iz Podgorice, JMBG/PIB 02983303, Ulica Josipa Broza Tita br. 29,** izdaje:

URBANISTIČKO-TEHNIČKE USLOVE

za izradu tehničke dokumentacije

za postavljanje **privremenog objekta – reklamna tenda u sastavu kioska na stanici javnog gradskog prevoza**, na lokaciji označenoj brojem **3 (Zona II)** u Programu privremenih objekata na teritoriji Glavnog grada Podgorica od 2025-2030. godine, na dijelu katastarskih parcela broj **1668/1, K.O. Podgorica I.**

PODNOSILAC ZAHTJEVA	**"Tobacco S Press" d. o. o.**

POSTOJEĆE STANJE

Prema Listu nepokretnosti - prepis broj 178, K.O. Podgorica I, površina katastarske parcele broj 1668/1, iznosi 38 876,20 m² ista je na raspolaganju – Glavni grad Podgorica.

PLANIRANO STANJE

Namjena parcele – odnosno lokacije:

Na dijelu katastarske parcele broj 1668/1, K.O. Podgorica I (Bulevar knjaza Danila Petrovića), predviđeno je postavljanje privremenog objekta namijenjenog za komunalno usluge i infrastrukturu – objekti i predmeti na stanici javnog gradskog prevoza. U okviru predmetne lokacije planirano je i postavljanje reklamne tende kao sastavnog dijela kioska.

Reklamni suncobran odnosno reklamna tenda su objekti koji su postavljeni na javnoj površini i na kojima je istaknut reklamni sadržaj. Tenda je slobodnostojeća konstrukcija sa odgovarajućim zastorom sa namjenom za zaštitu od sunca.

Tende moraju biti lako sklopive, a mogu se postaviti iznad ulaza u poslovne prostore ili kao samostojeći objekti.

Postavljaju se na način da ne narušavaju kvalitet oblikovnog izraza objekta, i da ne ometaju pješački i kolski saobraćaj. Reklamna tenda mora biti postavljena na način da ne zadire u kolovoz, odnosno da ne ugrožava bezbjedno odvijanje saobraćaja i

nesmetano korišćenje samog autobuskog stajališta, bez obzir na položaj kioska u odnosu na saobraćajnicu tj. u slučaju da zbog položaja privremenog objekta – objekti i predmeti na stanici javnog gradskog prevoza - nije obezbijeđena dovoljna širina između istog/autobuskog stajališta i kolovoza, reklamna tenda ne može biti postavljna tako da svojim gabaritima zalazi u prostor kolovoza.

Način pričvršćivanja za tlo:
• montažno-demontažni privremeni objekat.

Materijali:
• postavlja se na metalnu konstrukciju i izrađuje se od impregniranog, plastificiranog ili drugog vodonepropusnog platna.

Uslovi oblikovanja:
• na lokacijama koje su povezane ili su na malom prostornom rastojanju postavljaju se jednoobrazne tende u pogledu veličine, oblika, boje i materijalizacije;
• tende iznad ulaza u poslovne prostore, hotele, ulaze zgrada i sl. je moguće postaviti u bež boji RAL 9010, RAL 5002 ili kombinacija dvije boje RAL 9010 i 5002 u vidu pruga sa karnerima na kraju;
• čeličnu ili aluminijumsku podkonstrukciju raditi u boji RAL 9010 ili 7016;
• slobodnostojeću tendu je moguće postaviti u bež boji RAL 9010;
• na obodima suncobrana ili tendi može biti ispisan teks ukoliko za tim ima potrebe u boji RAL 1015, 7032, 5002 ili 7016 i 9004 koristiti samo ukoliko se reklamni tekst ispisuje u konturama.

USLOVI I MJERE ZAŠTITE PRIRODE I ŽIVOTNE SREDINE

Izrada Programa privremenih objekata na teritoriji Glavnog grada Podgorice za period 2025 - 2030. godine i odabir lokacija za pozicioniranje privremenih objekata usmjeren je na zaštitu prirode i životne sredine, poštujući smjernice i ograničenja propisana prostorno-planskom dokumentacijom i smjernicama iz oblasti zaštite životne sredine.

Zakonski i drugi uslovi, zabrane i ograničenja koji su vezani za zaštićena područja i sam karakter susjednog prostora koji je u zahvatu Programa, definišu karakter i način primjene bioloških, tehničkih i tehnoloških mjera zaštite prirode.

Sistem zaštite na području Glavnog grada Podgorica treba da bude cjelovit, odnosno da objedini mjere očuvanja predjela (ekološkog i oblikovanog), održavanja autohtonog prirodnog i stvorenog ambijenta, zaštitu od elementarnih nepogoda, kao i preduslove za uspješno organizovanje zaštite korisnika. Navedene mjere ne treba da se ograniče na uspostavljanje zabrana, već da budu takve prirode da korisnici neposredno učestvuju u njihovom sprovođenju.

Koncept zaštite prirode zasnovan je na primjeni modela održivog razvoja, koji je usklađen sa lokalnim uslovima i zasnovan na novim karakteristikama prostora. Razvoj mora biti kompatibilan sa ekološkim karakteristikama prostora i mora ih uvažavati, u cilju očuvanja kvaliteta prirode i životne sredine.

Pri realizaciji svih sadržaja treba težiti postizanju balansa između očuvanja postojećih vrijednosti i razvoja u značajnoj mjeri neiskorišćenih potencijala.

Mjere zaštite odnose se na očuvanje prirodnih ekosistema i definisane su na osnovu analize stanja prirodne sredine i prihvatnog kapaciteta razmatranog područja. Zaštita će se sprovoditi primjenom mjera zaštite životne sredine, pravilima izgradnje i uređenja koja su data ovim Programom i u skladu sa zakonima i propisima iz ove oblasti.

Očuvanje kvaliteta vazduha na ovom području ostvariti izborom adekvatnog energetskog goriva. Zaštitu voda od zagađivanja ostvariti organizacijom kontrole kvaliteta vode i prečišćavanjem

otpadnih voda na mjestu nastajanja, primjenom tehničko-tehnoloških mjera.

Očuvanje i zaštita šumskog zemljišta sprovodiće se kroz prioritetnu aktivnost na sprovođenju rekultivacije degradiranog zemljišta u zonama izvršene sječe i uz puteve; kontrolisanom sječom autohtonih šumskih sastojina; određivanjem granica područja privremenih objekata, kako bi se spriječila nekontrolisana gradnja.

Mjere upravljanja otpadom sprovoditi od mjesta nastajanja selektivnim odlaganjem, prikupljanjem i evakuacijom u skladu sa propisima. Građevinski otpad takođe sakupljati i evakuisati odvojeno, izdvajajući naročito opasni građevinski otpad.

Zaštitu od buke u životnoj sredini zasnivati na poštovanju graničnih vrijednosti nivoa buke u skladu sa Pravilnikom o graničnim vrijednostima nivoa buke u životnoj sredini ("Sl. list CG", br. 75/06). Mjerama za sprječavanje i zaštitu od elementarnih nepogoda (zemljotresa, atmosferskih nepogoda – olujni vjetrovi, odronjavanja i klizanja zemljišta, suše, požara i eksplozija, saobraćajnih i drugih nezgoda) obuhvatiti preventivne mjere kojima se sprječavaju nepogode ili ublažava njihovo dejstvo, mjere koje se podrazumijevaju u slučaju neposredne opasnosti od elementarne nepogode, mjere zaštite kada nastupe nepogode, kao i mjere ublažavanja i otklanjanja neposrednih posljedica nastalih dejstvom nepogoda.
Mjere zaštite od požara i eksplozija sprovoditi poštovanjem propisanih udaljenja između objekata različitih namjena (dalekovod, bazna stanica); izgradnjom saobraćajnica propisane širine tako da omoguće prolaz vatrogasnim vozilima do objekta, manevrisanje vatrogasnih vozila, kao i nesmetani saobraćajni tok; uključivanjem šumskih površina sa područja ovog Programa u izradu planova zaštite od požara.

Zaštitu od zemljotresa sprovoditi primjenom građevinskih i tehničkih mjera u skladu sa uslovima aseizmičke gradnje: primjenjivati adekvatne mjere za obezbjeđenje stabilnosti terena (padine) i susjednih objekta; pri izradi tehničke dokumentacije obavezna je izrada geomehaničkog elaborata u skladu sa propisima.

U okviru raspoloživih mehanizama za zaštitu životne sredine koji se koriste prilikom sprovođenja programa, odnosno izgradnje objekata, kao obavezne, treba da se sprovode mjere iz važećih zakonskih propisa, prvenstveno:
- Zakon o zaštiti prirode („Sl. list CG", br. 54/16, 084/24);
- Zakon o životnoj sredini („Sl. list CG", br. 52/16, 073/19, 084/24);
- Zakon o procjeni uticaja na životnu sredinu („Sl. list CG", br. 75/18, 084/24);
- Zakon o vodama („Sl. list RCG", br. 27/07 i "Sl. list CG", br. 073/10, 32/11, 047/11, 48/15, 52/16, 055/16, 002/17, 080/17, 84/18 i 084/24);
- Zakon o zaštiti vazduha („Sl. list CG" br. 25/10, 040/11, 43/15, 073/19, 084/24);
- Zakon o upravljanju otpadom („Sl. list CG", br. 034/24, 092/24);
- Zakon o zaštiti od buke u životnoj sredini („Sl. list CG", br. 28/11, 1/14);
- Program o usklađivanju pojedinih privrednih grana sa Zakonom o integrisanom sprečavanju i kontroli zagađivanja životne sredine („Sl. list CG", br. 019/12, 003/14, 010/16);
- Zakon o komunalnim djelatnostima („Sl. list CG", br. 55/16, 074/16, 002/18, 66/19, 140/22, 084/24);
- Zakon o zaštiti i spašavanju („Sl. list CG", br. 013/07, 005/08, 086/09, 32/11, 54/16, 146/21 i 003/23);
- Zakon o zaštiti i zdravlju na radu („Sl. list CG", br. 34/14, 44/18 i 084/24);
- Zakon o prevozu opasnih materija („Sl. list CG", br. 33/14, 13/18 i 084/24).

Prilikom izrade tehničke dokumentacije poštovati Uredbu o projektima za koje se vrši procjena uticaja zahvata na životnu sredinu („Sl. list RCG", br. 20/07, „Sl. list CG", br. 47/13, 53/14 i 37/18).

Podaci o postojećim zaštićenim područjima sa prostornim rasporedom, uključujući područja planirana za zaštitu ili su u postupku stavljanja pod zaštitu, kao i podaci o (budućim) područjima ekološke mreže i sa njima povezanim značajnim tipovima staništa u okviru granica zahvata ovog Programa, gravitiraju Nacionalni park „Skadarsko jezero"; rezervati prirode: Manastirska tapija, Pančeva oka, Crni žar i pećina Magara; Spomenik prirode „kanjon Cijevna" i Park prirode „Komovi", Spomenik prirode „Park šuma Gorica" i Park prirode „Dolina rijeke Zete", kao i potencijalno zaštićena područja – područje Sitnica-Mareza-Velje brdo i sliv Morače sa pritokama

- Ribnica, Zeta (od Krivog mosta do granica planskog područja Podgorice).

Podaci o ustanovljenim režimima, zonama i mjerama zaštite i korišćenja prirodnih resursa i dobara u okviru granica zahvata Programa – za zonu zahvata predmetnog Plana važe režimi zaštite koji se odnose na sljedeće kategorije zaštićenih područja: Spomenik prirode, Park prirode i Nacionalni park koji gravitiraju predmetnom Planu.

Uslovi, zabrane i ograničenja pod kojima se radnje, aktivnosti i djelatnost mogu realizovati u okviru granica u dijelu zahvata Programa:

– Opšti uslovi, zabrane i ograničenja koji su utvrđeni u odgovarajućim: (i) propisima: Zakon o životnoj sredini, Zakon o vodama, Zakon o zaštiti vazduha, Zakon o upravljanju otpadom, Zakon o procjeni uticaja na životnu sredinu i dr, (ii) prostorno-planskim dokumentima višeg reda – Prostornim planom Crne Gore (2008), (iii) sektorskim politikama, strategijama, programima i planovima u kojima su utvrđeni uslovi, zabrane i ograničenja vezani za zonu zahvata predmetnih planova (Nacionalnom strategijom održivog razvoja (2016), Nacionalnom strategijom biodiverziteta sa Akcionim planom za period 2016-2020, ako i lokalnim – opštinskim strateškim i planskim dokumentima.

– Opšti uslovi, zabrane i ograničenja koji su utvrđeni u Zakonu o zaštiti prirode u pogledu: planiranja održivog korišćenja prostora i prirodnih resursa; zaštite biološke, geološke i predione raznovrsnosti; mjere zaštite i očuvanje prirode; izbjegavanje oštećenja prirode; zaštite i očuvanja zaštićenih divljih vrsta biljaka, životinja i gljiva.

– Posebni uslovi, zabrane i ograničenja zaštite prirode koji su vezani za planiranje – izbor lokacija i definisanje vrsta i kapaciteta privremenih građevinskih objekata u zoni zahvata predmetnog Programa, a odnose se na: (i) izbor mikrolokacija novih privremenih objekata van zone zaštićenih područja; (ii) nedozvoljenu gradnju objekata koji zbog svojih karakteristika (način izgradnje, vrsta, veličina/kapacitet, tehnologija i sl.) mogu da oštete ili imaju uticaj na prirodne vrijednosti zaštićenih područja.

USLOVI I MJERE ZAŠTITE NEPOKRETNIH KULTURNIH DOBARA I NJIHOVE ZAŠTIĆENE OKOLINE

U postupku sprovođenja Programa privremenih objekata na teritoriji Glavnog grada Podgorica potrebno je obezbijediti zaštitu kulturnih dobara i njihove okoline, na način kojim se poštuje njihov integritet i status i dosljedno sprovode mjere zaštite.

Programom nijesu predviđene intervencije na kulturnim dobrim, kao ni intervencije kojima se direktno utiče na stanje kulturnih dobara.

Pri realizaciji privremenih objekata u okviru zaštićene okoline kulturnih dobara potrebno je obezbijediti očuvanje njihovog integriteta, kulturno-istorijskih i ambijentalnih vrijednosti, sprječavanjem aktivnosti kojima se može uticati na izgled, svojstvo, osobenost, značenje ili značaj kulturnog dobra.

Ukoliko se prilikom iskopa terena za potrebe postavljanja i izgradnje privremenih objekata, naiđe na arheološke ili druge nalaze, koji mogu biti kulturno dobro, obavezno je prekinuti radove, obavijestiti organ uprave nadležan za zaštitu kulturnih dobara, kako bi se izvršila neophodna istraživanja i druge radnje i aktivnosti u skladu sa članom 87 i 88 Zakona o zaštiti kulturnih dobara („Sl. list CG", br. 49/10, 40/11, 44/17, 18/19, 84/24 i 92/25).

Postupak realizacije Programa sprovoditi tako da se ne zadire u zonu kulturnih dobara i njihove zaštićene okoline u skladu sa Zakonom o zaštiti kulturnih dobara ("Sl. list CG", br. 49/10, 40/11, 44/17, 18/19 i 84/24).

U postupku definisanja urbanističko-tehničkih uslova za privremene objekte u kontaktu sa kulturnim dobrom potrebno je pribaviti uslove Uprave za zaštitu kulturnih dobara.

U predloženoj zaštićenoj okolini kulturnih dobara onemogućiti gradnju kojom se narušava prostorni i vizuelni integritet cjeline. U predloženoj zaštićenoj okolini ne graditi objekte većih visina ili visoke gustine izgrađenosti, kao ni infrastrukturne objekte većih dimenzija.

USLOVI ZA LICA SMANJENE POKRETLJIVOSTI I LICA SA INVALIDITETOM

Tehničkom dokumentacijom obezbijediti prilaz i upotrebu objekta/objekata licima smanjene pokretljivosti u skladu sa članom 30 Zakona o izgradnji objekata i Pravilnikom o bližim uslovima i načinu prilagođavanja objekata za pristup i kretanje lica smanjene pokretljivosti i lica sa invaliditetom ("Službeni list CG", br. 41/25).

INFRASTRUKTURNI USLOVI

Uslovi priključenja na tehničku infrastrukturu

•Tehnička infrastruktura podrazumijeva kompletnu opremljenost u skladu sa najvišim standardima i važećom regulativom;
• Prilikom izrade tehničke dokumentacije pribaviti tehničke uslove za relevantnu infrastrukturu od nadležnog organa.

Uslovi za priključenje privremenih objekata na infrastrukturu i posebni tehnički uslovi

Vodovodne i kanalizacione, elektro i tk instalacije u privremenom objektu i izvan njega projektovati u skladu sa važećim propisima i standardima. Priključenje na postojeće infrastrukturne sisteme projektovati prema uslovima dobijenim od nadležnih javnih preduzeća.

Saobraćajni uslovi

Lokacija na koju se postavlja privremeni objekat/objekti mora imati obezbijeđen pristup sa javne površine, osim lokacija sa pokretnim i plutajućim privremenim objektima ili otvorenoj površini u funkciji privremenog objekta.
Izuzetno, lokacije koje nemaju mogućnost obezbijeđenja kolskog pristupa, može se obezbijediti samo pješački pristup sa javne površine uz obezbijeđenje prava službenosti prolaza.

Uslovi za odvoženje čvrstog otpada

Na lokacijama obezbijediti uslove za upravljanje komunalnim otpadom u skladu sa Planom upravljanja otpadom i lokalnim normativnim aktima, a upravljanje ambalažnim, opasnim i ostalim vrstama otpada konkretnog tehnološkog postupka u skladu sa važećom zakonskom regulativom. Mjesta za odlaganje otpada predvidjeti na lokaciji za postavljanje privremenog objekta. Mjesta u objektu ili niše za otpad kao i njihov broj predvidjeti u skladu sa važećim propisima i standardima, odnosno u saradnji sa nadležnim komunalnim preduzećem.

Posebni uslovi

U slučaju da se u okviru navedene lokacije nalazi određeni zaštitni pojas (putni i/ili željeznička infrastruktura, objekti energetike, vodoizvorišta, objekti odbrane, objekti sanitarne zaštite i sl.) neophodno je postupiti u skladu sa važećim propisima i standardima.

POTREBA IZRADE URBANISTIČKOG RJEŠENJA

Tehnička dokumentacija:

- **fotodokumentacija;**
- **idejno rješenje;**
- **revidovan glavni projekat za tendu površine preko 30 m^2;**
- **saglasnost glavnog gradskog arhitekte na izgled ispod 30 m^2.**

POTREBA PRIBAVLJANJA SAGLASNOSTI GLAVNOG GRADSKOG ARHITEKTE

Shodno članu 117 Zakona o planiranju prostora i izgradnji objekata, odredba stava 2 tačka 4 ovog člana, **potrebna saglasnost Glavnog gradskog arhitekte na izgled reklamne tende** (saglasnost iz člana 87 stav 7 Zakona o planiranju prostora i izgradnji objekta).

VREMENSKI PERIOD NA KOJI SE IZDAJU PREDMETNI UTU

Ovi uslovi važe za period od 26. 11. 2025. godine do 7. 12. 2027. godine.

NAPOMENA:

Shodno članu 117 Zakona o planiranju prostora i izgradnji objekata, korisnik je dužan da 15 dana prije postavljanja privremenog objekta, dostavi prijavu postavljanja privremenog objekta Upravi za inspekcijske poslove Glavnog grada sa ovim urbanističko-tehničkim uslovima, Tehničkom dokumentacijom, kao i važećim Ugovorom o zakupu zemljišta sklopljenim sa Direkcijom za imovinu Glavnog grada – Podgorice (br. 13-421/22-7/32 od 7. 12. 2022. godine).

Urbanističko – tehnički uslovi su informacija Programa privremenih objekata za teritoriju Glavnog grada za period 2025–2030. godine i na osnovu njih se ne stiče nikakvo pravo, već predstavljaju sastavni dio dokumentacije.

DOSTAVLJENO:

- "Tobacco S Press" d. o. o.,
  Ulica Josipa Broza Tita br. 29;
- Uprava za inspekcijske poslove Glavnog grada;
- a/a.

OBRAĐIVAČI URBANISTIČKO-TEHNIČKIH USLOVA

Samostalni savjetnik I Aleksandra Mitrović, Spec. sci. građ. **ŠEFICA ODJELJENJA ZA UPRAVNO-PRAVNE POSLOVE** **Marina Bulatović, dipl.ecc.**	Potpis obrađivača:

OVLAŠĆENO SLUŽBENO LICE

Srđan Pavlović, dipl. pravnik **V. D. SEKRETARA**	**Potpis ovlašćenog službenog lica:** **M.P.**

PRILOZI
• Skica – položaj privremenog objekta – kiosk u sastavu autobuskog stajališta na terenu.

CRNA GORA
GLAVNI GRAD PODGORICA
SEKRETARIJAT ZA KOMUNALNE POSLOVE

Rimski trg 50, 81000 Podgorica, Crna Gora
tel: +382 20 235-184, 235-186
email: sekretarijat.kps@podgorica.me
www.podgorica.me

Broj: UPI 04-332/25-5138 22. jul 2026. godine

Tip privremenog objekta: Reklamna tenda u sastavu kioska na stanici javnog gradskog prevoza
Zona: II
Lokacija: Bulevar knjaza Danila Petrovića
Katastarska parcela br.: 1668/1
K.O.: Podgorica I



Tehnička obrada:
Aleksandra Mitrović, Spec.sci.građ.

CRNA GORA
GLAVNI GRAD PODGORICA
SEKRETARIJAT ZA KOMUNALNE POSLOVE

Rimski trg 50, 81000 Podgorica, Crna Gora
tel: +382 20 235-184, 235-186
email: sekretarijat.kps@podgorica.me
www.podgorica.me

Broj: UPI 04-332/25-5426
Podgorica, 18. 6. 2026. godine

TS165

Sekretarijat za komunalne poslove, na osnovu člana 116 i 74 Zakona o planiranju prostora i izgradnji objekata ("Službeni list CG", br. 64/17, 44/18, 63/18, 11/19, 82/20, 86/22, 04/23, 19/25 i 91/25), a u vezi sa članom 146 stav 5 Zakona o izgradnji objekata ("Službeni list CG", br. 19/25 i 92/25), Programa privremenih objekata na teritoriji Glavnog grada Podgorica od 2025-2030. godine ("Službeni list - opštinski propisi", br. 39/20, br. 38/22, 57/25), Pravilnika o bližim uslovima za postavljanje odnosno građenje privremenih objekata, uređaja i opreme ("Službeni list CG", br. 43/18, 76/18, 76/19, 09/24, 28/24) i podnijetog zahtjeva **"Tobacco S Press" d. o. o. iz Podgorice, JMBG/PIB 02983303, Ulica Josipa Broza Tita br. 29,** izdaje:

URBANISTIČKO-TEHNIČKE USLOVE
za izradu tehničke dokumentacije

za postavljanje **privremenog objekta – reklamna tenda u sastavu kioska na stanici javnog gradskog prevoza**, na lokaciji označenoj brojem **17 (Zona I)** u Programu privremenih objekata na teritoriji Glavnog grada Podgorica od 2025-2030. godine, na dijelu katastarskih parcela broj **1188, K.O. Podgorica I.**

PODNOSILAC ZAHTJEVA	**"Tobacco S Press" d. o. o.**

POSTOJEĆE STANJE

Prema Listu nepokretnosti - prepis broj 178, K.O. Podgorica I, površina katastarske parcele broj 1188, iznosi 9 457,58 m² ista je na raspolaganju – Glavni grad Podgorica.

PLANIRANO STANJE

Namjena parcele – odnosno lokacije:

Na dijelu katastarske parcele broj 1188, K.O. Podgorica I (Moskovska ulica), predviđeno je postavljanje privremenog objekta namijenjenog za komunalno usluge i infrastrukturu – objekti i predmeti na stanici javnog gradskog prevoza. U okviru predmetne lokacije planirano je i postavljanje reklamne tende kao sastavnog dijela kioska.

Reklamni suncobran odnosno reklamna tenda su objekti koji su postavljeni na javnoj površini i na kojima je istaknut reklamni sadržaj. Tenda je slobodnostojeća konstrukcija sa odgovarajućim zastorom sa namjenom za zaštitu od sunca.

Tende moraju biti lako sklopive, a mogu se postaviti iznad ulaza u poslovne prostore ili kao samostojeći objekti.

Postavljaju se na način da ne narušavaju kvalitet oblikovnog izraza objekta, i da ne ometaju pješački i kolski saobraćaj. Reklamna tenda mora biti postavljena na način da ne zadire u kolovoz, odnosno da ne ugrožava bezbjedno odvijanje saobraćaja i nesmetano korišćenje samog autobuskog stajališta, bez obzir na položaj kioska u

odnosu na saobraćajnicu tj. u slučaju da zbog položaja privremenog objekta – objekti i predmeti na stanici javnog gradskog prevoza - nije obezbijeđena dovoljna širina između istog/autobuskog stajališta i kolovoza, reklamna tenda ne može biti postavljna tako da svojim gabaritima zalazi u prostor kolovoza.

Način pričvršćivanja za tlo:
• montažno-demontažni privremeni objekat.

Materijali:
• postavlja se na metalnu konstrukciju i izrađuje se od impregniranog, plastificiranog ili drugog vodonepropusnog platna.

Uslovi oblikovanja:
• na lokacijama koje su povezane ili su na malom prostornom rastojanju postavljaju se jednoobrazne tende u pogledu veličine, oblika, boje i materijalizacije;
• tende iznad ulaza u poslovne prostore, hotele, ulaze zgrada i sl. je moguće postaviti u bež boji RAL 9010, RAL 5002 ili kombinacija dvije boje RAL 9010 i 5002 u vidu pruga sa karnerima na kraju;
• čeličnu ili aluminijumsku podkonstrukciju raditi u boji RAL 9010 ili 7016;
• slobodnostojeću tendu je moguće postaviti u bež boji RAL 9010;
• na obodima suncobrana ili tendi može biti ispisan teks ukoliko za tim ima potrebe u boji RAL 1015, 7032, 5002 ili 7016 i 9004 koristiti samo ukoliko se reklamni tekst ispisuje u konturama.

USLOVI I MJERE ZAŠTITE PRIRODE I ŽIVOTNE SREDINE

Izrada Programa privremenih objekata na teritoriji Glavnog grada Podgorice za period 2025 - 2030. godine i odabir lokacija za pozicioniranje privremenih objekata usmjeren je na zaštitu prirode i životne sredine, poštujući smjernice i ograničenja propisana prostorno-planskom dokumentacijom i smjernicama iz oblasti zaštite životne sredine.

Zakonski i drugi uslovi, zabrane i ograničenja koji su vezani za zaštićena područja i sam karakter susjednog prostora koji je u zahvatu Programa, definišu karakter i način primjene bioloških, tehničkih i tehnoloških mjera zaštite prirode.

Sistem zaštite na području Glavnog grada Podgorica treba da bude cjelovit, odnosno da objedini mjere očuvanja predjela (ekološkog i oblikovanog), održavanja autohtonog prirodnog i stvorenog ambijenta, zaštitu od elementarnih nepogoda, kao i preduslove za uspješno organizovanje zaštite korisnika. Navedene mjere ne treba da se ograniče na uspostavljanje zabrana, već da budu takve prirode da korisnici neposredno učestvuju u njihovom sprovođenju.

Koncept zaštite prirode zasnovan je na primjeni modela održivog razvoja, koji je usklađen sa lokalnim uslovima i zasnovan na novim karakteristikama prostora. Razvoj mora biti kompatibilan sa ekološkim karakteristikama prostora i mora ih uvažavati, u cilju očuvanja kvaliteta prirode i životne sredine.

Pri realizaciji svih sadržaja treba težiti postizanju balansa između očuvanja postojećih vrijednosti i razvoja u značajnoj mjeri neiskorišćenih potencijala.

Mjere zaštite odnose se na očuvanje prirodnih ekosistema i definisane su na osnovu analize stanja prirodne sredine i prihvatnog kapaciteta razmatranog područja. Zaštita će se sprovoditi primjenom mjera zaštite životne sredine, pravilima izgradnje i uređenja koja su data ovim Programom i u skladu sa zakonima i propisima iz ove oblasti.

Očuvanje kvaliteta vazduha na ovom području ostvariti izborom adekvatnog energetskog goriva. Zaštitu voda od zagađivanja ostvariti organizacijom kontrole kvaliteta vode i prečišćavanjem otpadnih voda na mjestu nastajanja, primjenom tehničko-tehnoloških mjera.

Očuvanje i zaštita šumskog zemljišta sprovodiće se kroz prioritetnu aktivnost na sprovođenju rekultivacije degradiranog zemljišta u zonama izvršene sječe i uz puteve; kontrolisanom sječom autohtonih šumskih sastojina; određivanjem granica područja privremenih objekata, kako bi se spriječila nekontrolisana gradnja.

Mjere upravljanja otpadom sprovoditi od mjesta nastajanja selektivnim odlaganjem, prikupljanjem i evakuacijom u skladu sa propisima. Građevinski otpad takođe sakupljati i evakuisati odvojeno, izdvajajući naročito opasni građevinski otpad.

Zaštitu od buke u životnoj sredini zasnivati na poštovanju graničnih vrijednosti nivoa buke u skladu sa Pravilnikom o graničnim vrijednostima nivoa buke u životnoj sredini ("Sl. list CG", br. 75/06). Mjerama za sprječavanje i zaštitu od elementarnih nepogoda (zemljotresa, atmosferskih nepogoda – olujni vjetrovi, odronjavanja i klizanja zemljišta, suše, požara i eksplozija, saobraćajnih i drugih nezgoda) obuhvatiti preventivne mjere kojima se sprječavaju nepogode ili ublažava njihovo dejstvo, mjere koje se podrazumijevaju u slučaju neposredne opasnosti od elementarne nepogode, mjere zaštite kada nastupe nepogode, kao i mjere ublažavanja i otklanjanja neposrednih posljedica nastalih dejstvom nepogoda.
Mjere zaštite od požara i eksplozija sprovoditi poštovanjem propisanih udaljenja između objekata različitih namjena (dalekovod, bazna stanica); izgradnjom saobraćajnica propisane širine tako da omoguće prolaz vatrogasnim vozilima do objekta, manevrisanje vatrogasnih vozila, kao i nesmetani saobraćajni tok; uključivanjem šumskih površina sa područja ovog Programa u izradu planova zaštite od požara.

Zaštitu od zemljotresa sprovoditi primjenom građevinskih i tehničkih mjera u skladu sa uslovima aseizmičke gradnje: primjenjivati adekvatne mjere za obezbjeđenje stabilnosti terena (padine) i susjednih objekta; pri izradi tehničke dokumentacije obavezna je izrada geomehaničkog elaborata u skladu sa propisima.

U okviru raspoloživih mehanizama za zaštitu životne sredine koji se koriste prilikom sprovođenja programa, odnosno izgradnje objekata, kao obavezne, treba da se sprovode mjere iz važećih zakonskih propisa, prvenstveno:
- Zakon o zaštiti prirode („Sl. list CG", br. 54/16, 084/24);
- Zakon o životnoj sredini („Sl. list CG", br. 52/16, 073/19, 084/24);
- Zakon o procjeni uticaja na životnu sredinu („Sl. list CG", br. 75/18, 084/24);
- Zakon o vodama („Sl. list RCG", br. 27/07 i "Sl. list CG", br. 073/10, 32/11, 047/11, 48/15, 52/16, 055/16, 002/17, 080/17, 84/18 i 084/24);
- Zakon o zaštiti vazduha („Sl. list CG" br. 25/10, 040/11, 43/15, 073/19, 084/24);
- Zakon o upravljanju otpadom („Sl. list CG", br. 034/24, 092/24);
- Zakon o zaštiti od buke u životnoj sredini („Sl. list CG", br. 28/11, 1/14);
- Program o usklađivanju pojedinih privrednih grana sa Zakonom o integrisanom sprečavanju i kontroli zagađivanja životne sredine („Sl. list CG", br. 019/12, 003/14, 010/16);
- Zakon o komunalnim djelatnostima („Sl. list CG", br. 55/16, 074/16, 002/18, 66/19, 140/22, 084/24);
- Zakon o zaštiti i spašavanju („Sl. list CG", br. 013/07, 005/08, 086/09, 32/11, 54/16, 146/21 i 003/23);
- Zakon o zaštiti i zdravlju na radu („Sl. list CG", br. 34/14, 44/18 i 084/24);
- Zakon o prevozu opasnih materija („Sl. list CG", br. 33/14, 13/18 i 084/24).

Prilikom izrade tehničke dokumentacije poštovati Uredbu o projektima za koje se vrši procjena uticaja zahvata na životnu sredinu („Sl. list RCG", br. 20/07, „Sl. list CG", br. 47/13, 53/14 i 37/18).

Podaci o postojećim zaštićenim područjima sa prostornim rasporedom, uključujući područja planirana za zaštitu ili su u postupku stavljanja pod zaštitu, kao i podaci o (budućim) područjima ekološke mreže i sa njima povezanim značajnim tipovima staništa u okviru granica zahvata ovog Programa, gravitiraju Nacionalni park „Skadarsko jezero"; rezervati prirode: Manastirska tapija, Pančeva oka, Crni žar i pećina Magara; Spomenik prirode „kanjon Cijevna" i Park prirode „Komovi", Spomenik prirode „Park šuma Gorica" i Park prirode „Dolina rijeke Zete", kao i potencijalno zaštićena područja – područje Sitnica-Mareza-Velje brdo i sliv Morače sa pritokama - Ribnica, Zeta (od Krivog mosta do granica planskog područja Podgorice).

Podaci o ustanovljenim režimima, zonama i mjerama zaštite i korišćenja prirodnih resursa i dobara u okviru granica zahvata Programa – za zonu zahvata predmetnog Plana važe režimi zaštite koji se odnose na sljedeće kategorije zaštićenih područja: Spomenik prirode, Park prirode i Nacionalni park koji gravitiraju predmetnom Planu.

Uslovi, zabrane i ograničenja pod kojima se radnje, aktivnosti i djelatnost mogu realizovati u okviru granica u dijelu zahvata Programa:

- Opšti uslovi, zabrane i ograničenja koji su utvrđeni u odgovarajućim: (i) propisima: Zakon o životnoj sredini, Zakon o vodama, Zakon o zaštiti vazduha, Zakon o upravljanju otpadom, Zakon o procjeni uticaja na životnu sredinu i dr, (ii) prostorno-planskim dokumentima višeg reda – Prostornim planom Crne Gore (2008), (iii) sektorskim politikama, strategijama, programima i planovima u kojima su utvrđeni uslovi, zabrane i ograničenja vezani za zonu zahvata predmetnih planova (Nacionalnom strategijom održivog razvoja (2016), Nacionalnom strategijom biodiverziteta sa Akcionim planom za period 2016-2020, ako i lokalnim – opštinskim strateškim i planskim dokumentima.
- Opšti uslovi, zabrane i ograničenja koji su utvrđeni u Zakonu o zaštiti prirode u pogledu: planiranja održivog korišćenja prostora i prirodnih resursa; zaštite biološke, geološke i predione raznovrsnosti; mjere zaštite i očuvanje prirode; izbjegavanje oštećenja prirode; zaštite i očuvanja zaštićenih divljih vrsta biljaka, životinja i gljiva.
- Posebni uslovi, zabrane i ograničenja zaštite prirode koji su vezani za planiranje – izbor lokacija i definisanje vrsta i kapaciteta privremenih građevinskih objekata u zoni zahvata predmetnog Programa, a odnose se na: (i) izbor mikrolokacija novih privremenih objekata van zone zaštićenih područja; (ii) nedozvoljenu gradnju objekata koji zbog svojih karakteristika (način izgradnje, vrsta, veličina/kapacitet, tehnologija i sl.) mogu da oštete ili imaju uticaj na prirodne vrijednosti zaštićenih područja.

USLOVI I MJERE ZAŠTITE NEPOKRETNIH KULTURNIH DOBARA I NJIHOVE ZAŠTIĆENE OKOLINE

U postupku sprovođenja Programa privremenih objekata na teritoriji Glavnog grada Podgorica potrebno je obezbijediti zaštitu kulturnih dobara i njihove okoline, na način kojim se poštuje njihov integritet i status i dosljedno sprovode mjere zaštite.

Programom nijesu predviđene intervencije na kulturnim dobrim, kao ni intervencije kojima se direktno utiče na stanje kulturnih dobara.

Pri realizaciji privremenih objekata u okviru zaštićene okoline kulturnih dobara potrebno je obezbijediti očuvanje njihovog integriteta, kulturno-istorijskih i ambijentalnih vrijednosti, sprječavanjem aktivnosti kojima se može uticati na izgled, svojstvo, osobenost, značenje ili značaj kulturnog dobra.

Ukoliko se prilikom iskopa terena za potrebe postavljanja i izgradnje privremenih objekata, naiđe na arheološke ili druge nalaze, koji mogu biti kulturno dobro, obavezno je prekinuti radove, obavijestiti organ uprave nadležan za zaštitu kulturnih dobara, kako bi se izvršila neophodna istraživanja i druge radnje i aktivnosti u skladu sa članom 87 i 88 Zakona o zaštiti kulturnih dobara („Sl. list CG", br. 49/10, 40/11, 44/17, 18/19, 84/24 i 92/25).

Postupak realizacije Programa sprovoditi tako da se ne zadire u zonu kulturnih dobara i njihove zaštićene okoline u skladu sa Zakonom o zaštiti kulturnih dobara ("Sl. list CG", br. 49/10, 40/11, 44/17, 18/19 i 84/24).

U postupku definisanja urbanističko-tehničkih uslova za privremene objekte u kontaktu sa kulturnim dobrom potrebno je pribaviti uslove Uprave za zaštitu kulturnih dobara.

U predloženoj zaštićenoj okolini kulturnih dobara onemogućiti gradnju kojom se narušava prostorni i vizuelni integritet cjeline. U predloženoj zaštićenoj okolini ne graditi objekte većih

visina ili visoke gustine izgrađenosti, kao ni infrastrukturne objekte većih dimenzija.

USLOVI ZA LICA SMANJENE POKRETLJIVOSTI I LICA SA INVALIDITETOM

Tehničkom dokumentacijom obezbijediti prilaz i upotrebu objekta/objekata licima smanjene pokretljivosti u skladu sa članom 30 Zakona o izgradnji objekata i Pravilnikom o bližim uslovima i načinu prilagođavanja objekata za pristup i kretanje lica smanjene pokretljivosti i lica sa invaliditetom ("Službeni list CG", br. 41/25).

INFRASTRUKTURNI USLOVI

Uslovi priključenja na tehničku infrastrukturu

•Tehnička infrastruktura podrazumijeva kompletnu opremljenost u skladu sa najvišim standardima i važećom regulativom;
• Prilikom izrade tehničke dokumentacije pribaviti tehničke uslove za relevantnu infrastrukturu od nadležnog organa.

Uslovi za priključenje privremenih objekata na infrastrukturu i posebni tehnički uslovi

Vodovodne i kanalizacione, elektro i tk instalacije u privremenom objektu i izvan njega projektovati u skladu sa važećim propisima i standardima. Priključenje na postojeće infrastrukturne sisteme projektovati prema uslovima dobijenim od nadležnih javnih preduzeća.

Saobraćajni uslovi

Lokacija na koju se postavlja privremeni objekat/objekti mora imati obezbijeđen pristup sa javne površine, osim lokacija sa pokretnim i plutajućim privremenim objektima ili otvorenoj površini u funkciji privremenog objekta.
Izuzetno, lokacije koje nemaju mogućnost obezbijeđenja kolskog pristupa, može se obezbijediti samo pješački pristup sa javne površine uz obezbijeđenje prava službenosti prolaza.

Uslovi za odvoženje čvrstog otpada

Na lokacijama obezbijediti uslove za upravljanje komunalnim otpadom u skladu sa Planom upravljanja otpadom i lokalnim normativnim aktima, a upravljanje ambalažnim, opasnim i ostalim vrstama otpada konkretnog tehnološkog postupka u skladu sa važećom zakonskom regulativom. Mjesta za odlaganje otpada predvidjeti na lokaciji za postavljanje privremenog objekta. Mjesta u objektu ili niše za otpad kao i njihov broj predvidjeti u skladu sa važećim propisima i standardima, odnosno u saradnji sa nadležnim komunalnim preduzećem.

Posebni uslovi

U slučaju da se u okviru navedene lokacije nalazi određeni zaštitni pojas (putni i/ili željeznička infrastruktura, objekti energetike, vodoizvorišta, objekti odbrane, objekti sanitarne zaštite i sl.) neophodno je postupiti u skladu sa važećim propisima i standardima.

POTREBA IZRADE URBANISTIČKOG RJEŠENJA

Tehnička dokumentacija:

- **fotodokumentacija;**
- **idejno rješenje;**
- **revidovan glavni projekat za tendu površine preko 30 m^2;**
- **saglasnost glavnog gradskog arhitekte na izgled ispod 30 m^2.**

POTREBA PRIBAVLJANJA SAGLASNOSTI GLAVNOG GRADSKOG ARHITEKTE

Shodno članu 117 Zakona o planiranju prostora i izgradnji objekata, odredba stava 2

tačka 4 ovog člana, **potrebna saglasnost Glavnog gradskog arhitekte na izgled reklamne tende** (saglasnost iz člana 87 stav 7 Zakona o planiranju prostora i izgradnji objekta).

VREMENSKI PERIOD NA KOJI SE IZDAJU PREDMETNI UTU

Ovi uslovi važe za period od 3. 12. 2025. godine do 7. 12. 2027. godine.

NAPOMENA:

Shodno članu 117 Zakona o planiranju prostora i izgradnji objekata, korisnik je dužan da 15 dana prije postavljanja privremenog objekta, dostavi prijavu postavljanja privremenog objekta Upravi za inspekcijske poslove Glavnog grada sa ovim urbanističko-tehničkim uslovima, Tehničkom dokumentacijom, kao i važećim Ugovorom o zakupu zemljišta sklopljenim sa Direkcijom za imovinu Glavnog grada - Podgorice.

Urbanističko – tehnički uslovi su informacija Programa privremenih objekata za teritoriju Glavnog grada za period 2025–2030. godine i na osnovu njih se ne stiče nikakvo pravo, već predstavljaju sastavni dio dokumentacije.

DOSTAVLJENO:

- "Tobacco S Press" d. o. o., Ulica Josipa Broza Tita br. 29;
- Uprava za inspekcijske poslove Glavnog grada;
- a/a.

OBRAĐIVAČI URBANISTIČKO-TEHNIČKIH USLOVA

Samostalni savjetnik I Aleksandra Mitrović, Spec. sci. građ. **ŠEFICA ODJELJENJA ZA UPRAVNO-PRAVNE POSLOVE** **Marina Bulatović, dipl.ecc.**	Potpis obrađivača:

OVLAŠĆENO SLUŽBENO LICE

Andrija Babović, dipl. ecc. master **S E K R E T A R**	**Potpis ovlašćenog službenog lica:** **M.P.**

PRILOZI

- Skica – položaj privremenog objekta – kiosk u sastavu autobuskog stajališta na terenu.

CRNA GORA
GLAVNI GRAD PODGORICA
SEKRETARIJAT ZA KOMUNALNE POSLOVE

Rimski trg 50, 81000 Podgorica, Crna Gora
tel: +382 20 235-184, 235-186
email: sekretarijat.kps@podgorica.me
www.podgorica.me

Broj: UPI 04-332/25-5426

18. jun 2026. godine

Tip privremenog objekta: Reklamna tenda u sastavu kioska na stanici javnog gradskog prevoza

Zona: I
Lokacija: Moskovska ulica
Katastarska parcela br.: 1188
K.O.: Podgorica I

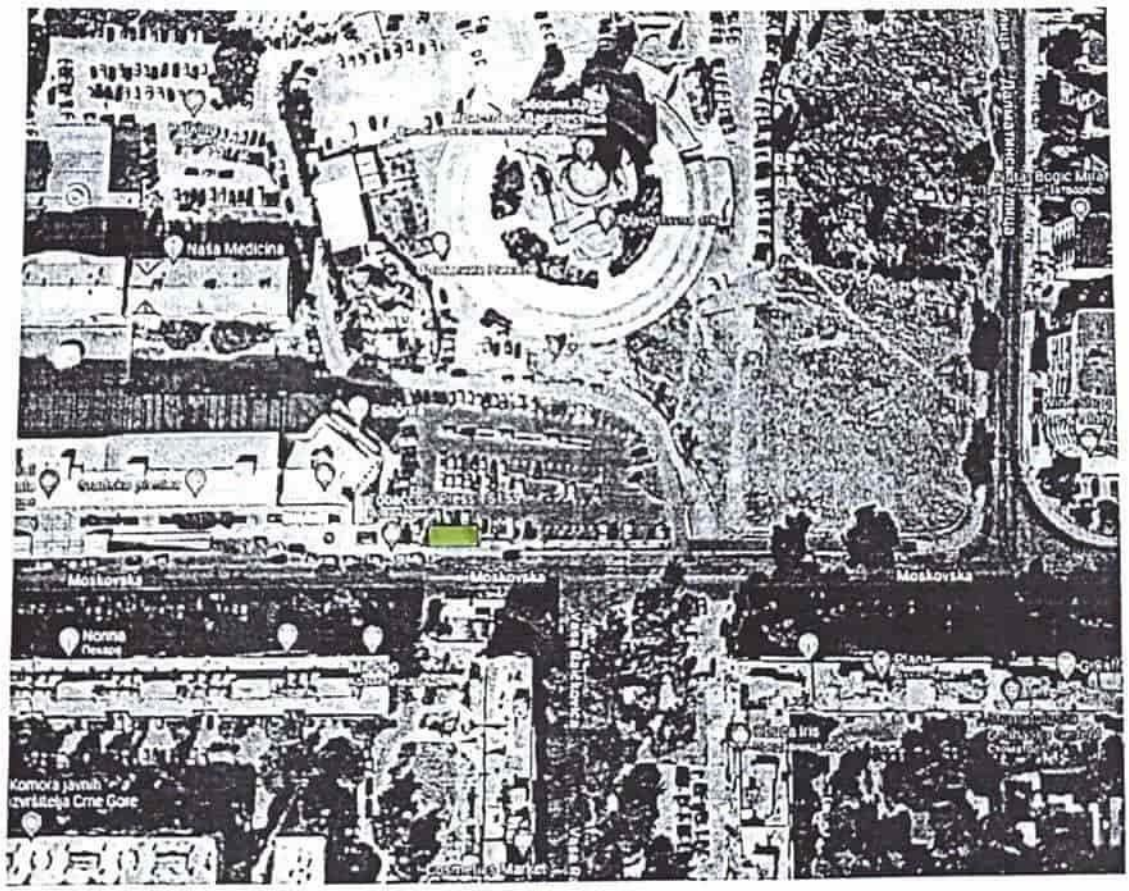

Pozicija kioska u sastavu autobuskog stajališta

Tehnička obrada:
Aleksandra Mitrović, Spec.sci.građ.

CRNA GORA
GLAVNI GRAD PODGORICA
SEKRETARIJAT ZA KOMUNALNE POSLOVE

Rimski trg 50, 81000 Podgorica, Crna Gora
tel: +382 20 235-184, 235-186
email: sekretarijat.kps@podgorica.me
www.podgorica.me

Broj: UPI 04-332/25-5431
Podgorica, 22. 7. 2026. godine

TS156

Sekretarijat za komunalne poslove, na osnovu člana 116 i 74 Zakona o planiranju prostora i izgradnji objekata ("Službeni list CG", br. 64/17, 44/18, 63/18, 11/19, 82/20, 86/22, 04/23, 19/25 i 91/25), a u vezi sa članom 146 stav 5 Zakona o izgradnji objekata ("Službeni list CG", br. 19/25 i 92/25), Programa privremenih objekata na teritoriji Glavnog grada Podgorica od 2025-2030. godine ("Službeni list - opštinski propisi", br. 39/20, br. 38/22, 57/25), Pravilnika o bližim uslovima za postavljanje odnosno građenje privremenih objekata, uređaja i opreme ("Službeni list CG", br. 43/18, 76/18, 76/19, 09/24, 28/24) i podnijetog zahtjeva **"Tobacco S Press" d. o. o. iz Podgorice, JMBG/PIB 02983303, Ulica Josipa Broza Tita br. 29,** izdaje:

URBANISTIČKO-TEHNIČKE USLOVE

za izradu tehničke dokumentacije

za postavljanje **privremenog objekta – reklamna tenda u sastavu kioska na stanici javnog gradskog prevoza**, na lokaciji označenoj brojem **13 (Zona II)** u Programu privremenih objekata na teritoriji Glavnog grada Podgorica od 2025-2030. godine, na dijelu katastarskih parcela broj **3567/1, K.O. Podgorica III.**

PODNOSILAC ZAHTJEVA	**"Tobacco S Press" d. o. o.**

POSTOJEĆE STANJE

Prema Listu nepokretnosti - prepis broj 720, K.O. Podgorica III, površina katastarske parcele broj 3567/1, iznosi 1 076,16 m² ista je na raspolaganju – Glavni grad Podgorica.

PLANIRANO STANJE

Namjena parcele – odnosno lokacije:

Na dijelu katastarske parcele broj 3567/1, K.O. Podgorica III (Ulica vojvode Ilije Plamenca), predviđeno je postavljanje privremenog objekta namijenjenog za komunalno usluge i infrastrukturu – objekti i predmeti na stanici javnog gradskog prevoza. U okviru predmetne lokacije planirano je i postavljanje reklamne tende kao sastavnog dijela kioska.

Reklamni suncobran odnosno reklamna tenda su objekti koji su postavljeni na javnoj površini i na kojima je istaknut reklamni sadržaj. Tenda je slobodnostojeća konstrukcija sa odgovarajućim zastorom sa namjenom za zaštitu od sunca.

Tende moraju biti lako sklopive, a mogu se postaviti iznad ulaza u poslovne prostore ili kao samostojeći objekti.

Postavljaju se na način da ne narušavaju kvalitet oblikovnog izraza objekta, i da ne ometaju pješački i kolski saobraćaj. Reklamna tenda mora biti postavljena na način da ne zadire u kolovoz, odnosno da ne ugrožava bezbjedno odvijanje saobraćaja i

nesmetano korišćenje samog autobuskog stajališta, bez obzir na položaj kioska u odnosu na saobraćajnicu tj. u slučaju da zbog položaja privremenog objekta – objekti i predmeti na stanici javnog gradskog prevoza - nije obezbijeđena dovoljna širina između istog/autobuskog stajališta i kolovoza, reklamna tenda ne može biti postavljna tako da svojim gabaritima zalazi u prostor kolovoza.

Način pričvršćivanja za tlo:
• montažno-demontažni privremeni objekat.

Materijali:
• postavlja se na metalnu konstrukciju i izrađuje se od impregniranog, plastificiranog ili drugog vodonepropusnog platna.

Uslovi oblikovanja:
• na lokacijama koje su povezane ili su na malom prostornom rastojanju postavljaju se jednoobrazne tende u pogledu veličine, oblika, boje i materijalizacije;
• tende iznad ulaza u poslovne prostore, hotele, ulaze zgrada i sl. je moguće postaviti u bež boji RAL 9010, RAL 5002 ili kombinacija dvije boje RAL 9010 i 5002 u vidu pruga sa karnerima na kraju;
• čeličnu ili aluminijumsku podkonstrukciju raditi u boji RAL 9010 ili 7016;
• slobodnostojeću tendu je moguće postaviti u bež boji RAL 9010;
• na obodima suncobrana ili tendi može biti ispisan teks ukoliko za tim ima potrebe u boji RAL 1015, 7032, 5002 ili 7016 i 9004 koristiti samo ukoliko se reklamni tekst ispisuje u konturama.

USLOVI I MJERE ZAŠTITE PRIRODE I ŽIVOTNE SREDINE

Izrada Programa privremenih objekata na teritoriji Glavnog grada Podgorice za period 2025 - 2030. godine i odabir lokacija za pozicioniranje privremenih objekata usmjeren je na zaštitu prirode i životne sredine, poštujući smjernice i ograničenja propisana prostorno-planskom dokumentacijom i smjernicama iz oblasti zaštite životne sredine.

Zakonski i drugi uslovi, zabrane i ograničenja koji su vezani za zaštićena područja i sam karakter susjednog prostora koji je u zahvatu Programa, definišu karakter i način primjene bioloških, tehničkih i tehnoloških mjera zaštite prirode.

Sistem zaštite na području Glavnog grada Podgorica treba da bude cjelovit, odnosno da objedini mjere očuvanja predjela (ekološkog i oblikovanog), održavanja autohtonog prirodnog i stvorenog ambijenta, zaštitu od elementarnih nepogoda, kao i preduslove za uspješno organizovanje zaštite korisnika. Navedene mjere ne treba da se ograniče na uspostavljanje zabrana, već da budu takve prirode da korisnici neposredno učestvuju u njihovom sprovođenju.

Koncept zaštite prirode zasnovan je na primjeni modela održivog razvoja, koji je usklađen sa lokalnim uslovima i zasnovan na novim karakteristikama prostora. Razvoj mora biti kompatibilan sa ekološkim karakteristikama prostora i mora ih uvažavati, u cilju očuvanja kvaliteta prirode i životne sredine.

Pri realizaciji svih sadržaja treba težiti postizanju balansa između očuvanja postojećih vrijednosti i razvoja u značajnoj mjeri neiskorišćenih potencijala.

Mjere zaštite odnose se na očuvanje prirodnih ekosistema i definisane su na osnovu analize stanja prirodne sredine i prihvatnog kapaciteta razmatranog područja. Zaštita će se sprovoditi primjenom mjera zaštite životne sredine, pravilima izgradnje i uređenja koja su data ovim Programom i u skladu sa zakonima i propisima iz ove oblasti.

Očuvanje kvaliteta vazduha na ovom području ostvariti izborom adekvatnog energetskog goriva. Zaštitu voda od zagađivanja ostvariti organizacijom kontrole kvaliteta vode i prečišćavanjem

otpadnih voda na mjestu nastajanja, primjenom tehničko-tehnoloških mjera.

Očuvanje i zaštita šumskog zemljišta sprovodiće se kroz prioritetnu aktivnost na sprovođenju rekultivacije degradiranog zemljišta u zonama izvršene sječe i uz puteve; kontrolisanom sječom autohtonih šumskih sastojina; određivanjem granica područja privremenih objekata, kako bi se spriječila nekontrolisana gradnja.

Mjere upravljanja otpadom sprovoditi od mjesta nastajanja selektivnim odlaganjem, prikupljanjem i evakuacijom u skladu sa propisima. Građevinski otpad takođe sakupljati i evakuisati odvojeno, izdvajajući naročito opasni građevinski otpad.

Zaštitu od buke u životnoj sredini zasnivati na poštovanju graničnih vrijednosti nivoa buke u skladu sa Pravilnikom o graničnim vrijednostima nivoa buke u životnoj sredini ("Sl. list CG", br. 75/06). Mjerama za sprječavanje i zaštitu od elementarnih nepogoda (zemljotresa, atmosferskih nepogoda – olujni vjetrovi, odronjavanja i klizanja zemljišta, suše, požara i eksplozija, saobraćajnih i drugih nezgoda) obuhvatiti preventivne mjere kojima se sprječavaju nepogode ili ublažava njihovo dejstvo, mjere koje se podrazumijevaju u slučaju neposredne opasnosti od elementarne nepogode, mjere zaštite kada nastupe nepogode, kao i mjere ublažavanja i otklanjanja neposrednih posljedica nastalih dejstvom nepogoda.
Mjere zaštite od požara i eksplozija sprovoditi poštovanjem propisanih udaljenja između objekata različitih namjena (dalekovod, bazna stanica); izgradnjom saobraćajnica propisane širine tako da omoguće prolaz vatrogasnim vozilima do objekta, manevrisanje vatrogasnih vozila, kao i nesmetani saobraćajni tok; uključivanjem šumskih površina sa područja ovog Programa u izradu planova zaštite od požara.

Zaštitu od zemljotresa sprovoditi primjenom građevinskih i tehničkih mjera u skladu sa uslovima aseizmičke gradnje: primjenjivati adekvatne mjere za obezbjeđenje stabilnosti terena (padine) i susjednih objekta; pri izradi tehničke dokumentacije obavezna je izrada geomehaničkog elaborata u skladu sa propisima.

U okviru raspoloživih mehanizama za zaštitu životne sredine koji se koriste prilikom sprovođenja programa, odnosno izgradnje objekata, kao obavezne, treba da se sprovode mjere iz važećih zakonskih propisa, prvenstveno:
- Zakon o zaštiti prirode („Sl. list CG", br. 54/16, 084/24);
- Zakon o životnoj sredini („Sl. list CG", br. 52/16, 073/19, 084/24);
- Zakon o procjeni uticaja na životnu sredinu („Sl. list CG", br. 75/18, 084/24);
- Zakon o vodama („Sl. list RCG", br. 27/07 i "Sl. list CG", br. 073/10, 32/11, 047/11, 48/15, 52/16, 055/16, 002/17, 080/17, 84/18 i 084/24);
- Zakon o zaštiti vazduha („Sl. list CG" br. 25/10, 040/11, 43/15, 073/19, 084/24);
- Zakon o upravljanju otpadom („Sl. list CG", br. 034/24, 092/24);
- Zakon o zaštiti od buke u životnoj sredini („Sl. list CG", br. 28/11, 1/14);
- Program o usklađivanju pojedinih privrednih grana sa Zakonom o integrisanom sprečavanju i kontroli zagađivanja životne sredine („Sl. list CG", br. 019/12, 003/14, 010/16);
- Zakon o komunalnim djelatnostima („Sl. list CG", br. 55/16, 074/16, 002/18, 66/19, 140/22, 084/24);
- Zakon o zaštiti i spašavanju („Sl. list CG", br. 013/07, 005/08, 086/09, 32/11, 54/16, 146/21 i 003/23);
- Zakon o zaštiti i zdravlju na radu („Sl. list CG", br. 34/14, 44/18 i 084/24);
- Zakon o prevozu opasnih materija („Sl. list CG", br. 33/14, 13/18 i 084/24).

Prilikom izrade tehničke dokumentacije poštovati Uredbu o projektima za koje se vrši procjena uticaja zahvata na životnu sredinu („Sl. list RCG", br. 20/07, „Sl. list CG", br. 47/13, 53/14 i 37/18).

Podaci o postojećim zaštićenim područjima sa prostornim rasporedom, uključujući područja planirana za zaštitu ili su u postupku stavljanja pod zaštitu, kao i podaci o (budućim) područjima ekološke mreže i sa njima povezanim značajnim tipovima staništa u okviru granica zahvata ovog Programa, gravitiraju Nacionalni park „Skadarsko jezero"; rezervati prirode: Manastirska tapija, Pančeva oka, Crni žar i pećina Magara; Spomenik prirode „kanjon Cijevna" i Park prirode „Komovi", Spomenik prirode „Park šuma Gorica'' i Park prirode „Dolina rijeke Zete'', kao i potencijalno zaštićena područja – područje Sitnica-Mareza-Velje brdo i sliv Morače sa pritokama

- Ribnica, Zeta (od Krivog mosta do granica planskog područja Podgorice).

Podaci o ustanovljenim režimima, zonama i mjerama zaštite i korišćenja prirodnih resursa i dobara u okviru granica zahvata Programa – za zonu zahvata predmetnog Plana važe režimi zaštite koji se odnose na sljedeće kategorije zaštićenih područja: Spomenik prirode, Park prirode i Nacionalni park koji gravitiraju predmetnom Planu.

Uslovi, zabrane i ograničenja pod kojima se radnje, aktivnosti i djelatnost mogu realizovati u okviru granica u dijelu zahvata Programa:

– Opšti uslovi, zabrane i ograničenja koji su utvrđeni u odgovarajućim: (i) propisima: Zakon o životnoj sredini, Zakon o vodama, Zakon o zaštiti vazduha, Zakon o upravljanju otpadom, Zakon o procjeni uticaja na životnu sredinu i dr, (ii) prostorno-planskim dokumentima višeg reda – Prostornim planom Crne Gore (2008), (iii) sektorskim politikama, strategijama, programima i planovima u kojima su utvrđeni uslovi, zabrane i ograničenja vezani za zonu zahvata predmetnih planova (Nacionalnom strategijom održivog razvoja (2016), Nacionalnom strategijom biodiverziteta sa Akcionim planom za period 2016-2020, ako i lokalnim – opštinskim strateškim i planskim dokumentima.

– Opšti uslovi, zabrane i ograničenja koji su utvrđeni u Zakonu o zaštiti prirode u pogledu: planiranja održivog korišćenja prostora i prirodnih resursa; zaštite biološke, geološke i predione raznovrsnosti; mjere zaštite i očuvanje prirode; izbjegavanje oštećenja prirode; zaštite i očuvanja zaštićenih divljih vrsta biljaka, životinja i gljiva.

– Posebni uslovi, zabrane i ograničenja zaštite prirode koji su vezani za planiranje – izbor lokacija i definisanje vrsta i kapaciteta privremenih građevinskih objekata u zoni zahvata predmetnog Programa, a odnose se na: (i) izbor mikrolokacija novih privremenih objekata van zone zaštićenih područja; (ii) nedozvoljenu gradnju objekata koji zbog svojih karakteristika (način izgradnje, vrsta, veličina/kapacitet, tehnologija i sl.) mogu da oštete ili imaju uticaj na prirodne vrijednosti zaštićenih područja.

USLOVI I MJERE ZAŠTITE NEPOKRETNIH KULTURNIH DOBARA I NJIHOVE ZAŠTIĆENE OKOLINE

U postupku sprovođenja Programa privremenih objekata na teritoriji Glavnog grada Podgorica potrebno je obezbijediti zaštitu kulturnih dobara i njihove okoline, na način kojim se poštuje njihov integritet i status i dosljedno sprovode mjere zaštite.

Programom nijesu predviđene intervencije na kulturnim dobrim, kao ni intervencije kojima se direktno utiče na stanje kulturnih dobara.

Pri realizaciji privremenih objekata u okviru zaštićene okoline kulturnih dobara potrebno je obezbijediti očuvanje njihovog integriteta, kulturno-istorijskih i ambijentalnih vrijednosti, sprječavanjem aktivnosti kojima se može uticati na izgled, svojstvo, osobenost, značenje ili značaj kulturnog dobra.

Ukoliko se prilikom iskopa terena za potrebe postavljanja i izgradnje privremenih objekata, naiđe na arheološke ili druge nalaze, koji mogu biti kulturno dobro, obavezno je prekinuti radove, obavijestiti organ uprave nadležan za zaštitu kulturnih dobara, kako bi se izvršila neophodna istraživanja i druge radnje i aktivnosti u skladu sa članom 87 i 88 Zakona o zaštiti kulturnih dobara („Sl. list CG", br. 49/10, 40/11, 44/17, 18/19, 84/24 i 92/25).

Postupak realizacije Programa sprovoditi tako da se ne zadire u zonu kulturnih dobara i njihove zaštićene okoline u skladu sa Zakonom o zaštiti kulturnih dobara ("Sl. list CG", br. 49/10, 40/11, 44/17, 18/19 i 84/24).

U postupku definisanja urbanističko-tehničkih uslova za privremene objekte u kontaktu sa kulturnim dobrom potrebno je pribaviti uslove Uprave za zaštitu kulturnih dobara.

U predloženoj zaštićenoj okolini kulturnih dobara onemogućiti gradnju kojom se narušava prostorni i vizuelni integritet cjeline. U predloženoj zaštićenoj okolini ne graditi objekte većih visina ili visoke gustine izgrađenosti, kao ni infrastrukturne objekte većih dimenzija.

USLOVI ZA LICA SMANJENE POKRETLJIVOSTI I LICA SA INVALIDITETOM

Tehničkom dokumentacijom obezbijediti prilaz i upotrebu objekta/objekata licima smanjene pokretljivosti u skladu sa članom 30 Zakona o izgradnji objekata i Pravilnikom o bližim uslovima i načinu prilagođavanja objekata za pristup i kretanje lica smanjene pokretljivosti i lica sa invaliditetom ("Službeni list CG", br. 41/25).

INFRASTRUKTURNI USLOVI

Uslovi priključenja na tehničku infrastrukturu

•Tehnička infrastruktura podrazumijeva kompletnu opremljenost u skladu sa najvišim standardima i važećom regulativom;
• Prilikom izrade tehničke dokumentacije pribaviti tehničke uslove za relevantnu infrastrukturu od nadležnog organa.

Uslovi za priključenje privremenih objekata na infrastrukturu i posebni tehnički uslovi

Vodovodne i kanalizacione, elektro i tk instalacije u privremenom objektu i izvan njega projektovati u skladu sa važećim propisima i standardima. Priključenje na postojeće infrastrukturne sisteme projektovati prema uslovima dobijenim od nadležnih javnih preduzeća.

Saobraćajni uslovi

Lokacija na koju se postavlja privremeni objekat/objekti mora imati obezbijeđen pristup sa javne površine, osim lokacija sa pokretnim i plutajućim privremenim objektima ili otvorenoj površini u funkciji privremenog objekta.
Izuzetno, lokacije koje nemaju mogućnost obezbijeđenja kolskog pristupa, može se obezbijediti samo pješački pristup sa javne površine uz obezbijeđenje prava službenosti prolaza.

Uslovi za odvoženje čvrstog otpada

Na lokacijama obezbijediti uslove za upravljanje komunalnim otpadom u skladu sa Planom upravljanja otpadom i lokalnim normativnim aktima, a upravljanje ambalažnim, opasnim i ostalim vrstama otpada konkretnog tehnološkog postupka u skladu sa važećom zakonskom regulativom. Mjesta za odlaganje otpada predvidjeti na lokaciji za postavljanje privremenog objekta. Mjesta u objektu ili niše za otpad kao i njihov broj predvidjeti u skladu sa važećim propisima i standardima, odnosno u saradnji sa nadležnim komunalnim preduzećem.

Posebni uslovi

U slučaju da se u okviru navedene lokacije nalazi određeni zaštitni pojas (putni i/ili željeznička infrastruktura, objekti energetike, vodoizvorišta, objekti odbrane, objekti sanitarne zaštite i sl.) neophodno je postupiti u skladu sa važećim propisima i standardima.

POTREBA IZRADE URBANISTIČKOG RJEŠENJA

Tehnička dokumentacija:

- **fotodokumentacija;**
- **idejno rješenje;**
- **revidovan glavni projekat za tendu površine preko 30 m^2;**
- **saglasnost glavnog gradskog arhitekte na izgled ispod 30 m^2.**

POTREBA PRIBAVLJANJA SAGLASNOSTI GLAVNOG GRADSKOG ARHITEKTE

Shodno članu 117 Zakona o planiranju prostora i izgradnji objekata, odredba stava 2 tačka 4 ovog člana, **potrebna saglasnost Glavnog gradskog arhitekte na izgled reklamne tende** (saglasnost iz člana 87 stav 7 Zakona o planiranju prostora i izgradnji objekta).

VREMENSKI PERIOD NA KOJI SE IZDAJU PREDMETNI UTU

Ovi uslovi važe za period od 3. 12. 2025. godine do 7. 12. 2027. godine.

NAPOMENA:

Shodno članu 117 Zakona o planiranju prostora i izgradnji objekata, korisnik je dužan da 15 dana prije postavljanja privremenog objekta, dostavi prijavu postavljanja privremenog objekta Upravi za inspekcijske poslove Glavnog grada sa ovim urbanističko-tehničkim uslovima, Tehničkom dokumentacijom, kao i važećim Ugovorom o zakupu zemljišta sklopljenim sa Direkcijom za imovinu Glavnog grada – Podgorice (br. 13-421/22-7/52 od 7. 12. 2022. godine).

Urbanističko – tehnički uslovi su informacija Programa privremenih objekata za teritoriju Glavnog grada za period 2025–2030. godine i na osnovu njih se ne stiče nikakvo pravo, već predstavljaju sastavni dio dokumentacije.

DOSTAVLJENO:

- "Tobacco S Press" d. o. o.,
  Ulica Josipa Broza Tita br. 29;
- Uprava za inspekcijske poslove Glavnog grada;
- a/a.

OBRAĐIVAČI URBANISTIČKO-TEHNIČKIH USLOVA

Samostalni savjetnik I Aleksandra Mitrović, Spec. sci. građ. **ŠEFICA ODJELJENJA ZA UPRAVNO-PRAVNE POSLOVE** **Marina Bulatović, dipl.ecc.**	Potpis obrađivača:

OVLAŠĆENO SLUŽBENO LICE

Srđan Pavlović, dipl. pravnik **V. D. SEKRETARA**	**Potpis ovlašćenog službenog lica:** **M.P.**

PRILOZI
• Skica – položaj privremenog objekta – kiosk u sastavu autobuskog stajališta na terenu.

CRNA GORA
GLAVNI GRAD PODGORICA
SEKRETARIJAT ZA KOMUNALNE POSLOVE

Rimski trg 50, 81000 Podgorica, Crna Gora
tel: +382 20 235-184, 235-186
email: sekretarijat.kps@podgorica.me
www.podgorica.me

Broj: UPI 04-332/25-5431 22. jul 2026. godine

Tip privremenog objekta: Reklamna tenda u sastavu kioska na stanici javnog gradskog prevoza

Zona: II
Lokacija: Ulica vojvode Ilije Plamenca
Katastarska parcela br.: 3567/1
K.O.: Podgorica III



Tehnička obrada:
Aleksandra Mitrović, Spec.sci.građ.

CRNA GORA
GLAVNI GRAD PODGORICA
SEKRETARIJAT ZA KOMUNALNE POSLOVE

Rimski trg 50, 81000 Podgorica, Crna Gora
tel: +382 20 235-184, 235-186
email: sekretarijat.kps@podgorica.me
www.podgorica.me

Broj: UPI 04-332/25-5433
Podgorica, 19. 6. 2026. godine

TSNS8

Sekretarijat za komunalne poslove, na osnovu člana 116 i 74 Zakona o planiranju prostora i izgradnji objekata ("Službeni list CG", br. 64/17, 44/18, 63/18, 11/19, 82/20, 86/22, 04/23, 19/25 i 91/25), a u vezi sa članom 146 stav 5 Zakona o izgradnji objekata ("Službeni list CG", br. 19/25 i 92/25), Programa privremenih objekata na teritoriji Glavnog grada Podgorica od 2025-2030. godine ("Službeni list - opštinski propisi", br. 39/20, br. 38/22, 57/25), Pravilnika o bližim uslovima za postavljanje odnosno građenje privremenih objekata, uređaja i opreme ("Službeni list CG", br. 43/18, 76/18, 76/19, 09/24, 28/24) i podnijetog zahtjeva **"Tobacco S Press" d. o. o. iz Podgorice, JMBG/PIB 02983303, Ulica Josipa Broza Tita br. 29,** izdaje:

URBANISTIČKO-TEHNIČKE USLOVE

za izradu tehničke dokumentacije

za postavljanje **privremenog objekta – reklamna tenda u sastavu kioska na stanici javnog gradskog prevoza**, na lokaciji označenoj brojem **18 (Zona I)** u Programu privremenih objekata na teritoriji Glavnog grada Podgorica od 2025-2030. godine, na dijelu katastarskih parcela broj **1146/16, K.O. Podgorica I.**

PODNOSILAC ZAHTJEVA	**"Tobacco S Press" d. o. o.**

POSTOJEĆE STANJE

Prema Listu nepokretnosti - prepis broj 683, K.O. Podgorica I, površina katastarske parcele broj 1146/16, iznosi 128 691,85 m² ista je na raspolaganju – Glavni grad Podgorica.

PLANIRANO STANJE

Namjena parcele – odnosno lokacije:

Na dijelu katastarske parcele broj 1146/16, K.O. Podgorica I (Ulica Meše Selimovića), predviđeno je postavljanje privremenog objekta namijenjenog za komunalno usluge i infrastrukturu – objekti i predmeti na stanici javnog gradskog prevoza. U okviru predmetne lokacije planirano je i postavljanje reklamne tende kao sastavnog dijela kioska.

Reklamni suncobran odnosno reklamna tenda su objekti koji su postavljeni na javnoj površini i na kojima je istaknut reklamni sadržaj. Tenda je slobodnostojeća konstrukcija sa odgovarajućim zastorom sa namjenom za zaštitu od sunca.

Tende moraju biti lako sklopive, a mogu se postaviti iznad ulaza u poslovne prostore ili kao samostojeći objekti.

Postavljaju se na način da ne narušavaju kvalitet oblikovnog izraza objekta, i da ne ometaju pješački i kolski saobraćaj. Reklamna tenda mora biti postavljena na način da ne zadire u kolovoz, odnosno da ne ugrožava bezbjedno odvijanje saobraćaja i

nesmetano korišćenje samog autobuskog stajališta, bez obzir na položaj kioska u odnosu na saobraćajnicu tj. u slučaju da zbog položaja privremenog objekta – objekti i predmeti na stanici javnog gradskog prevoza - nije obezbijeđena dovoljna širina između istog/autobuskog stajališta i kolovoza, reklamna tenda ne može biti postavljna tako da svojim gabaritima zalazi u prostor kolovoza.

Način pričvršćivanja za tlo:
• montažno-demontažni privremeni objekat.

Materijali:
• postavlja se na metalnu konstrukciju i izrađuje se od impregniranog, plastificiranog ili drugog vodonepropusnog platna.

Uslovi oblikovanja:
• na lokacijama koje su povezane ili su na malom prostornom rastojanju postavljaju se jednoobrazne tende u pogledu veličine, oblika, boje i materijalizacije;
• tende iznad ulaza u poslovne prostore, hotele, ulaze zgrada i sl. je moguće postaviti u bež boji RAL 9010, RAL 5002 ili kombinacija dvije boje RAL 9010 i 5002 u vidu pruga sa karnerima na kraju;
• čeličnu ili aluminijumsku podkonstrukciju raditi u boji RAL 9010 ili 7016;
• slobodnostojeću tendu je moguće postaviti u bež boji RAL 9010;
• na obodima suncobrana ili tendi može biti ispisan teks ukoliko za tim ima potrebe u boji RAL 1015, 7032, 5002 ili 7016 i 9004 koristiti samo ukoliko se reklamni tekst ispisuje u konturama.

USLOVI I MJERE ZAŠTITE PRIRODE I ŽIVOTNE SREDINE

Izrada Programa privremenih objekata na teritoriji Glavnog grada Podgorice za period 2025 - 2030. godine i odabir lokacija za pozicioniranje privremenih objekata usmjeren je na zaštitu prirode i životne sredine, poštujući smjernice i ograničenja propisana prostorno-planskom dokumentacijom i smjernicama iz oblasti zaštite životne sredine.

Zakonski i drugi uslovi, zabrane i ograničenja koji su vezani za zaštićena područja i sam karakter susjednog prostora koji je u zahvatu Programa, definišu karakter i način primjene bioloških, tehničkih i tehnoloških mjera zaštite prirode.

Sistem zaštite na području Glavnog grada Podgorica treba da bude cjelovit, odnosno da objedini mjere očuvanja predjela (ekološkog i oblikovanog), održavanja autohtonog prirodnog i stvorenog ambijenta, zaštitu od elementarnih nepogoda, kao i preduslove za uspješno organizovanje zaštite korisnika. Navedene mjere ne treba da se ograniče na uspostavljanje zabrana, već da budu takve prirode da korisnici neposredno učestvuju u njihovom sprovođenju.

Koncept zaštite prirode zasnovan je na primjeni modela održivog razvoja, koji je usklađen sa lokalnim uslovima i zasnovan na novim karakteristikama prostora. Razvoj mora biti kompatibilan sa ekološkim karakteristikama prostora i mora ih uvažavati, u cilju očuvanja kvaliteta prirode i životne sredine.

Pri realizaciji svih sadržaja treba težiti postizanju balansa između očuvanja postojećih vrijednosti i razvoja u značajnoj mjeri neiskorišćenih potencijala.

Mjere zaštite odnose se na očuvanje prirodnih ekosistema i definisane su na osnovu analize stanja prirodne sredine i prihvatnog kapaciteta razmatranog područja. Zaštita će se sprovoditi primjenom mjera zaštite životne sredine, pravilima izgradnje i uređenja koja su data ovim Programom i u skladu sa zakonima i propisima iz ove oblasti.

Očuvanje kvaliteta vazduha na ovom području ostvariti izborom adekvatnog energetskog goriva. Zaštitu voda od zagađivanja ostvariti organizacijom kontrole kvaliteta vode i prečišćavanjem otpadnih voda na mjestu nastajanja, primjenom tehničko-tehnoloških mjera.

Očuvanje i zaštita šumskog zemljišta sprovodiće se kroz prioritetnu aktivnost na sprovođenju rekultivacije degradiranog zemljišta u zonama izvršene sječe i uz puteve; kontrolisanom sječom autohtonih šumskih sastojina; određivanjem granica područja privremenih objekata, kako bi se spriječila nekontrolisana gradnja.

Mjere upravljanja otpadom sprovoditi od mjesta nastajanja selektivnim odlaganjem, prikupljanjem i evakuacijom u skladu sa propisima. Građevinski otpad takođe sakupljati i evakuisati odvojeno, izdvajajući naročito opasni građevinski otpad.

Zaštitu od buke u životnoj sredini zasnivati na poštovanju graničnih vrijednosti nivoa buke u skladu sa Pravilnikom o graničnim vrijednostima nivoa buke u životnoj sredini ("Sl. list CG", br. 75/06). Mjerama za sprječavanje i zaštitu od elementarnih nepogoda (zemljotresa, atmosferskih nepogoda – olujni vjetrovi, odronjavanja i klizanja zemljišta, suše, požara i eksplozija, saobraćajnih i drugih nezgoda) obuhvatiti preventivne mjere kojima se sprječavaju nepogode ili ublažava njihovo dejstvo, mjere koje se podrazumijevaju u slučaju neposredne opasnosti od elementarne nepogode, mjere zaštite kada nastupe nepogode, kao i mjere ublažavanja i otklanjanja neposrednih posljedica nastalih dejstvom nepogoda.
Mjere zaštite od požara i eksplozija sprovoditi poštovanjem propisanih udaljenja između objekata različitih namjena (dalekovod, bazna stanica); izgradnjom saobraćajnica propisane širine tako da omoguće prolaz vatrogasnim vozilima do objekta, manevrisanje vatrogasnih vozila, kao i nesmetani saobraćajni tok; uključivanjem šumskih površina sa područja ovog Programa u izradu planova zaštite od požara.

Zaštitu od zemljotresa sprovoditi primjenom građevinskih i tehničkih mjera u skladu sa uslovima aseizmičke gradnje: primjenjivati adekvatne mjere za obezbjeđenje stabilnosti terena (padine) i susjednih objekta; pri izradi tehničke dokumentacije obavezna je izrada geomehaničkog elaborata u skladu sa propisima.

U okviru raspoloživih mehanizama za zaštitu životne sredine koji se koriste prilikom sprovođenja programa, odnosno izgradnje objekata, kao obavezne, treba da se sprovode mjere iz važećih zakonskih propisa, prvenstveno:
- Zakon o zaštiti prirode („Sl. list CG", br. 54/16, 084/24);
- Zakon o životnoj sredini („Sl. list CG", br. 52/16, 073/19, 084/24);
- Zakon o procjeni uticaja na životnu sredinu („Sl. list CG", br. 75/18, 084/24);
- Zakon o vodama („Sl. list RCG", br. 27/07 i "Sl. list CG", br. 073/10, 32/11, 047/11, 48/15, 52/16, 055/16, 002/17, 080/17, 84/18 i 084/24);
- Zakon o zaštiti vazduha („Sl. list CG" br. 25/10, 040/11, 43/15, 073/19, 084/24);
- Zakon o upravljanju otpadom („Sl. list CG", br. 034/24, 092/24);
- Zakon o zaštiti od buke u životnoj sredini („Sl. list CG", br. 28/11, 1/14);
- Program o usklađivanju pojedinih privrednih grana sa Zakonom o integrisanom sprečavanju i kontroli zagađivanja životne sredine („Sl. list CG", br. 019/12, 003/14, 010/16);
- Zakon o komunalnim djelatnostima („Sl. list CG", br. 55/16, 074/16, 002/18, 66/19, 140/22, 084/24);
- Zakon o zaštiti i spašavanju („Sl. list CG", br. 013/07, 005/08, 086/09, 32/11, 54/16, 146/21 i 003/23);
- Zakon o zaštiti i zdravlju na radu („Sl. list CG", br. 34/14, 44/18 i 084/24);
- Zakon o prevozu opasnih materija („Sl. list CG", br. 33/14, 13/18 i 084/24).

Prilikom izrade tehničke dokumentacije poštovati Uredbu o projektima za koje se vrši procjena uticaja zahvata na životnu sredinu („Sl. list RCG", br. 20/07, „Sl. list CG", br. 47/13, 53/14 i 37/18).

Podaci o postojećim zaštićenim područjima sa prostornim rasporedom, uključujući područja planirana za zaštitu ili su u postupku stavljanja pod zaštitu, kao i podaci o (budućim) područjima ekološke mreže i sa njima povezanim značajnim tipovima staništa u okviru granica zahvata ovog Programa, gravitiraju Nacionalni park „Skadarsko jezero"; rezervati prirode: Manastirska tapija, Pančeva oka, Crni žar i pećina Magara; Spomenik prirode „kanjon Cijevna" i Park prirode „Komovi", Spomenik prirode „Park šuma Gorica" i Park prirode „Dolina rijeke Zete", kao i potencijalno zaštićena područja – područje Sitnica-Mareza-Velje brdo i sliv Morače sa pritokama - Ribnica, Zeta (od Krivog mosta do granica planskog područja Podgorice).

Podaci o ustanovljenim režimima, zonama i mjerama zaštite i korišćenja prirodnih resursa i dobara u okviru granica zahvata Programa – za zonu zahvata predmetnog Plana važe režimi zaštite koji se odnose na sljedeće kategorije zaštićenih područja: Spomenik prirode, Park prirode i Nacionalni park koji gravitiraju predmetnom Planu.

Uslovi, zabrane i ograničenja pod kojima se radnje, aktivnosti i djelatnost mogu realizovati u okviru granica u dijelu zahvata Programa:

- Opšti uslovi, zabrane i ograničenja koji su utvrđeni u odgovarajućim: (i) propisima: Zakon o životnoj sredini, Zakon o vodama, Zakon o zaštiti vazduha, Zakon o upravljanju otpadom, Zakon o procjeni uticaja na životnu sredinu i dr, (ii) prostorno-planskim dokumentima višeg reda – Prostornim planom Crne Gore (2008), (iii) sektorskim politikama, strategijama, programima i planovima u kojima su utvrđeni uslovi, zabrane i ograničenja vezani za zonu zahvata predmetnih planova (Nacionalnom strategijom održivog razvoja (2016), Nacionalnom strategijom biodiverziteta sa Akcionim planom za period 2016-2020, ako i lokalnim – opštinskim strateškim i planskim dokumentima.
- Opšti uslovi, zabrane i ograničenja koji su utvrđeni u Zakonu o zaštiti prirode u pogledu: planiranja održivog korišćenja prostora i prirodnih resursa; zaštite biološke, geološke i predione raznovrsnosti; mjere zaštite i očuvanje prirode; izbjegavanje oštećenja prirode; zaštite i očuvanja zaštićenih divljih vrsta biljaka, životinja i gljiva.
- Posebni uslovi, zabrane i ograničenja zaštite prirode koji su vezani za planiranje – izbor lokacija i definisanje vrsta i kapaciteta privremenih građevinskih objekata u zoni zahvata predmetnog Programa, a odnose se na: (i) izbor mikrolokacija novih privremenih objekata van zone zaštićenih područja; (ii) nedozvoljenu gradnju objekata koji zbog svojih karakteristika (način izgradnje, vrsta, veličina/kapacitet, tehnologija i sl.) mogu da oštete ili imaju uticaj na prirodne vrijednosti zaštićenih područja.

USLOVI I MJERE ZAŠTITE NEPOKRETNIH KULTURNIH DOBARA I NJIHOVE ZAŠTIĆENE OKOLINE

U postupku sprovođenja Programa privremenih objekata na teritoriji Glavnog grada Podgorica potrebno je obezbijediti zaštitu kulturnih dobara i njihove okoline, na način kojim se poštuje njihov integritet i status i dosljedno sprovode mjere zaštite.

Programom nijesu predviđene intervencije na kulturnim dobrim, kao ni intervencije kojima se direktno utiče na stanje kulturnih dobara.

Pri realizaciji privremenih objekata u okviru zaštićene okoline kulturnih dobara potrebno je obezbijediti očuvanje njihovog integriteta, kulturno-istorijskih i ambijentalnih vrijednosti, sprječavanjem aktivnosti kojima se može uticati na izgled, svojstvo, osobenost, značenje ili značaj kulturnog dobra.

Ukoliko se prilikom iskopa terena za potrebe postavljanja i izgradnje privremenih objekata, naiđe na arheološke ili druge nalaze, koji mogu biti kulturno dobro, obavezno je prekinuti radove, obavijestiti organ uprave nadležan za zaštitu kulturnih dobara, kako bi se izvršila neophodna istraživanja i druge radnje i aktivnosti u skladu sa članom 87 i 88 Zakona o zaštiti kulturnih dobara („Sl. list CG", br. 49/10, 40/11, 44/17, 18/19, 84/24 i 92/25).

Postupak realizacije Programa sprovoditi tako da se ne zadire u zonu kulturnih dobara i njihove zaštićene okoline u skladu sa Zakonom o zaštiti kulturnih dobara ("Sl. list CG", br. 49/10, 40/11, 44/17, 18/19 i 84/24).

U postupku definisanja urbanističko-tehničkih uslova za privremene objekte u kontaktu sa kulturnim dobrom potrebno je pribaviti uslove Uprave za zaštitu kulturnih dobara.

U predloženoj zaštićenoj okolini kulturnih dobara onemogućiti gradnju kojom se narušava prostorni i vizuelni integritet cjeline. U predloženoj zaštićenoj okolini ne graditi objekte većih

visina ili visoke gustine izgrađenosti, kao ni infrastrukturne objekte većih dimenzija.

USLOVI ZA LICA SMANJENE POKRETLJIVOSTI I LICA SA INVALIDITETOM

Tehničkom dokumentacijom obezbijediti prilaz i upotrebu objekta/objekata licima smanjene pokretljivosti u skladu sa članom 30 Zakona o izgradnji objekata i Pravilnikom o bližim uslovima i načinu prilagođavanja objekata za pristup i kretanje lica smanjene pokretljivosti i lica sa invaliditetom ("Službeni list CG", br. 41/25).

INFRASTRUKTURNI USLOVI

Uslovi priključenja na tehničku infrastrukturu

•Tehnička infrastruktura podrazumijeva kompletnu opremljenost u skladu sa najvišim standardima i važećom regulativom;
• Prilikom izrade tehničke dokumentacije pribaviti tehničke uslove za relevantnu infrastrukturu od nadležnog organa.

Uslovi za priključenje privremenih objekata na infrastrukturu i posebni tehnički uslovi

Vodovodne i kanalizacione, elektro i tk instalacije u privremenom objektu i izvan njega projektovati u skladu sa važećim propisima i standardima. Priključenje na postojeće infrastrukturne sisteme projektovati prema uslovima dobijenim od nadležnih javnih preduzeća.

Saobraćajni uslovi

Lokacija na koju se postavlja privremeni objekat/objekti mora imati obezbijeđen pristup sa javne površine, osim lokacija sa pokretnim i plutajućim privremenim objektima ili otvorenoj površini u funkciji privremenog objekta.
Izuzetno, lokacije koje nemaju mogućnost obezbijeđenja kolskog pristupa, može se obezbijediti samo pješački pristup sa javne površine uz obezbijeđenje prava službenosti prolaza.

Uslovi za odvoženje čvrstog otpada

Na lokacijama obezbijediti uslove za upravljanje komunalnim otpadom u skladu sa Planom upravljanja otpadom i lokalnim normativnim aktima, a upravljanje ambalažnim, opasnim i ostalim vrstama otpada konkretnog tehnološkog postupka u skladu sa važećom zakonskom regulativom. Mjesta za odlaganje otpada predvidjeti na lokaciji za postavljanje privremenog objekta. Mjesta u objektu ili niše za otpad kao i njihov broj predvidjeti u skladu sa važećim propisima i standardima, odnosno u saradnji sa nadležnim komunalnim preduzećem.

Posebni uslovi

U slučaju da se u okviru navedene lokacije nalazi određeni zaštitni pojas (putni i/ili željeznička infrastruktura, objekti energetike, vodoizvorišta, objekti odbrane, objekti sanitarne zaštite i sl.) neophodno je postupiti u skladu sa važećim propisima i standardima.

POTREBA IZRADE URBANISTIČKOG RJEŠENJA

Tehnička dokumentacija:

- **fotodokumentacija;**
- **idejno rješenje;**
- **revidovan glavni projekat za tendu površine preko 30 m^2;**
- **saglasnost glavnog gradskog arhitekte na izgled ispod 30 m^2.**

POTREBA PRIBAVLJANJA SAGLASNOSTI GLAVNOG GRADSKOG ARHITEKTE

Shodno članu 117 Zakona o planiranju prostora i izgradnji objekata, odredba stava 2

tačka 4 ovog člana, **potrebna saglasnost Glavnog gradskog arhitekte na izgled reklamne tende** (saglasnost iz člana 87 stav 7 Zakona o planiranju prostora i izgradnji objekta).

VREMENSKI PERIOD NA KOJI SE IZDAJU PREDMETNI UTU

Ovi uslovi važe za period od 3. 12. 2025. godine do 7. 12. 2027. godine.

NAPOMENA:

Shodno članu 117 Zakona o planiranju prostora i izgradnji objekata, korisnik je dužan da 15 dana prije postavljanja privremenog objekta, dostavi prijavu postavljanja privremenog objekta Upravi za inspekcijske poslove Glavnog grada sa ovim urbanističko-tehničkim uslovima, Tehničkom dokumentacijom, kao i važećim Ugovorom o zakupu zemljišta sklopljenim sa Direkcijom za imovinu Glavnog grada - Podgorice.

Urbanističko – tehnički uslovi su informacija Programa privremenih objekata za teritoriju Glavnog grada za period 2025–2030. godine i na osnovu njih se ne stiče nikakvo pravo, već predstavljaju sastavni dio dokumentacije.

DOSTAVLJENO:

- "Tobacco S Press" d. o. o., Ulica Josipa Broza Tita br. 29;
- Uprava za inspekcijske poslove Glavnog grada;
- a/a.

OBRAĐIVAČI URBANISTIČKO-TEHNIČKIH USLOVA

Samostalni savjetnik I Aleksandra Mitrović, Spec. sci. građ. **ŠEFICA ODJELJENJA ZA UPRAVNO-PRAVNE POSLOVE** **Marina Bulatović, dipl.ecc.**	Potpis obrađivača:

OVLAŠĆENO SLUŽBENO LICE

Andrija Babović, dipl. ecc. master **S E K R E T A R**	**Potpis ovlašćenog službenog lica:** **M.P.**

PRILOZI

- Skica – položaj privremenog objekta – kiosk u sastavu autobuskog stajališta na terenu.

CRNA GORA
GLAVNI GRAD PODGORICA
SEKRETARIJAT ZA KOMUNALNE POSLOVE

Rimski trg 50, 81000 Podgorica, Crna Gora
tel: +382 20 235-184, 235-186
email: sekretarijat.kps@podgorica.me
www.podgorica.me

Broj: UPI 04-332/25-5433

19. jun 2026. godine

Tip privremenog objekta: Reklamna tenda u sastavu kioska na stanici javnog gradskog prevoza
Zona: I
Lokacija: Ulica Meše Selimovića
Katastarska parcela br.: 1146/16
K.O.: Podgorica I



Pozicija kioska u sastavu autobuskog stajališta

Tehnička obrada:
Aleksandra Mitrović, Spec.sci.građ.

CRNA GORA
GLAVNI GRAD PODGORICA
SEKRETARIJAT ZA KOMUNALNE POSLOVE

Rimski trg 50, 81000 Podgorica, Crna Gora
tel: +382 20 235-184, 235-186
email: sekretarijat.kps@podgorica.me
www.podgorica.me

Broj: UPI 04-332/25-5434
Podgorica, 19. 6. 2026. godine T0159

Sekretarijat za komunalne poslove, na osnovu člana 116 i 74 Zakona o planiranju prostora i izgradnji objekata ("Službeni list CG", br. 64/17, 44/18, 63/18, 11/19, 82/20, 86/22, 04/23, 19/25 i 91/25), a u vezi sa članom 146 stav 5 Zakona o izgradnji objekata ("Službeni list CG", br. 19/25 i 92/25), Programa privremenih objekata na teritoriji Glavnog grada Podgorica od 2025-2030. godine ("Službeni list - opštinski propisi", br. 39/20, br. 38/22, 57/25), Pravilnika o bližim uslovima za postavljanje odnosno građenje privremenih objekata, uređaja i opreme ("Službeni list CG", br. 43/18, 76/18, 76/19, 09/24, 28/24) i podnijetog zahtjeva **"Tobacco S Press" d. o. o. iz Podgorice, JMBG/PIB 02983303, Ulica Josipa Broza Tita br. 29,** izdaje:

URBANISTIČKO-TEHNIČKE USLOVE
za izradu tehničke dokumentacije

za postavljanje **privremenog objekta – reklamna tenda u sastavu kioska na stanici javnog gradskog prevoza**, na lokaciji označenoj brojem **21 (Zona I)** u Programu privremenih objekata na teritoriji Glavnog grada Podgorica od 2025-2030. godine, na dijelu katastarskih parcela broj **1144/1, K.O. Podgorica I.**

PODNOSILAC ZAHTJEVA	**"Tobacco S Press" d. o. o.**

POSTOJEĆE STANJE

Prema Listu nepokretnosti - prepis broj 178, K.O. Podgorica I, površina katastarske parcele broj 1144/1, iznosi 32 451,72 m² ista je na raspolaganju – Glavni grad Podgorica.

PLANIRANO STANJE

Namjena parcele – odnosno lokacije:

Na dijelu katastarske parcele broj 1144/1, K.O. Podgorica I (Ulica Blaža Jovanovića), predviđeno je postavljanje privremenog objekta namijenjenog za komunalno usluge i infrastrukturu – objekti i predmeti na stanici javnog gradskog prevoza. U okviru predmetne lokacije planirano je i postavljanje reklamne tende kao sastavnog dijela kioska.

Reklamni suncobran odnosno reklamna tenda su objekti koji su postavljeni na javnoj površini i na kojima je istaknut reklamni sadržaj. Tenda je slobodnostojeća konstrukcija sa odgovarajućim zastorom sa namjenom za zaštitu od sunca.

Tende moraju biti lako sklopive, a mogu se postaviti iznad ulaza u poslovne prostore ili kao samostojeći objekti.

Postavljaju se na način da ne narušavaju kvalitet oblikovnog izraza objekta, i da ne ometaju pješački i kolski saobraćaj. Reklamna tenda mora biti postavljena na način da ne zadire u kolovoz, odnosno da ne ugrožava bezbjedno odvijanje saobraćaja i

nesmetano korišćenje samog autobuskog stajališta, bez obzir na položaj kioska u odnosu na saobraćajnicu tj. u slučaju da zbog položaja privremenog objekta – objekti i predmeti na stanici javnog gradskog prevoza - nije obezbijeđena dovoljna širina između istog/autobuskog stajališta i kolovoza, reklamna tenda ne može biti postavljna tako da svojim gabaritima zalazi u prostor kolovoza.

Način pričvršćivanja za tlo:
• montažno-demontažni privremeni objekat.

Materijali:
• postavlja se na metalnu konstrukciju i izrađuje se od impregniranog, plastificiranog ili drugog vodonepropusnog platna.

Uslovi oblikovanja:
• na lokacijama koje su povezane ili su na malom prostornom rastojanju postavljaju se jednoobrazne tende u pogledu veličine, oblika, boje i materijalizacije;
• tende iznad ulaza u poslovne prostore, hotele, ulaze zgrada i sl. je moguće postaviti u bež boji RAL 9010, RAL 5002 ili kombinacija dvije boje RAL 9010 i 5002 u vidu pruga sa karnerima na kraju;
• čeličnu ili aluminijumsku podkonstrukciju raditi u boji RAL 9010 ili 7016;
• slobodnostojeću tendu je moguće postaviti u bež boji RAL 9010;
• na obodima suncobrana ili tendi može biti ispisan teks ukoliko za tim ima potrebe u boji RAL 1015, 7032, 5002 ili 7016 i 9004 koristiti samo ukoliko se reklamni tekst ispisuje u konturama.

USLOVI I MJERE ZAŠTITE PRIRODE I ŽIVOTNE SREDINE

Izrada Programa privremenih objekata na teritoriji Glavnog grada Podgorice za period 2025 - 2030. godine i odabir lokacija za pozicioniranje privremenih objekata usmjeren je na zaštitu prirode i životne sredine, poštujući smjernice i ograničenja propisana prostorno-planskom dokumentacijom i smjernicama iz oblasti zaštite životne sredine.

Zakonski i drugi uslovi, zabrane i ograničenja koji su vezani za zaštićena područja i sam karakter susjednog prostora koji je u zahvatu Programa, definišu karakter i način primjene bioloških, tehničkih i tehnoloških mjera zaštite prirode.

Sistem zaštite na području Glavnog grada Podgorica treba da bude cjelovit, odnosno da objedini mjere očuvanja predjela (ekološkog i oblikovanog), održavanja autohtonog prirodnog i stvorenog ambijenta, zaštitu od elementarnih nepogoda, kao i preduslove za uspješno organizovanje zaštite korisnika. Navedene mjere ne treba da se ograniče na uspostavljanje zabrana, već da budu takve prirode da korisnici neposredno učestvuju u njihovom sprovođenju.

Koncept zaštite prirode zasnovan je na primjeni modela održivog razvoja, koji je usklađen sa lokalnim uslovima i zasnovan na novim karakteristikama prostora. Razvoj mora biti kompatibilan sa ekološkim karakteristikama prostora i mora ih uvažavati, u cilju očuvanja kvaliteta prirode i životne sredine.

Pri realizaciji svih sadržaja treba težiti postizanju balansa između očuvanja postojećih vrijednosti i razvoja u značajnoj mjeri neiskorišćenih potencijala.

Mjere zaštite odnose se na očuvanje prirodnih ekosistema i definisane su na osnovu analize stanja prirodne sredine i prihvatnog kapaciteta razmatranog područja. Zaštita će se sprovoditi primjenom mjera zaštite životne sredine, pravilima izgradnje i uređenja koja su data ovim Programom i u skladu sa zakonima i propisima iz ove oblasti.

Očuvanje kvaliteta vazduha na ovom području ostvariti izborom adekvatnog energetskog goriva. Zaštitu voda od zagađivanja ostvariti organizacijom kontrole kvaliteta vode i prečišćavanjem otpadnih voda na mjestu nastajanja, primjenom tehničko-tehnoloških mjera.

Očuvanje i zaštita šumskog zemljišta sprovodiće se kroz prioritetnu aktivnost na sprovođenju rekultivacije degradiranog zemljišta u zonama izvršene sječe i uz puteve; kontrolisanom sječom autohtonih šumskih sastojina; određivanjem granica područja privremenih objekata, kako bi se spriječila nekontrolisana gradnja.

Mjere upravljanja otpadom sprovoditi od mjesta nastajanja selektivnim odlaganjem, prikupljanjem i evakuacijom u skladu sa propisima. Građevinski otpad takođe sakupljati i evakuisati odvojeno, izdvajajući naročito opasni građevinski otpad.

Zaštitu od buke u životnoj sredini zasnivati na poštovanju graničnih vrijednosti nivoa buke u skladu sa Pravilnikom o graničnim vrijednostima nivoa buke u životnoj sredini ("Sl. list CG", br. 75/06). Mjerama za sprječavanje i zaštitu od elementarnih nepogoda (zemljotresa, atmosferskih nepogoda – olujni vjetrovi, odronjavanja i klizanja zemljišta, suše, požara i eksplozija, saobraćajnih i drugih nezgoda) obuhvatiti preventivne mjere kojima se sprječavaju nepogode ili ublažava njihovo dejstvo, mjere koje se podrazumijevaju u slučaju neposredne opasnosti od elementarne nepogode, mjere zaštite kada nastupe nepogode, kao i mjere ublažavanja i otklanjanja neposrednih posljedica nastalih dejstvom nepogoda.
Mjere zaštite od požara i eksplozija sprovoditi poštovanjem propisanih udaljenja između objekata različitih namjena (dalekovod, bazna stanica); izgradnjom saobraćajnica propisane širine tako da omoguće prolaz vatrogasnim vozilima do objekta, manevrisanje vatrogasnih vozila, kao i nesmetani saobraćajni tok; uključivanjem šumskih površina sa područja ovog Programa u izradu planova zaštite od požara.

Zaštitu od zemljotresa sprovoditi primjenom građevinskih i tehničkih mjera u skladu sa uslovima aseizmičke gradnje: primjenjivati adekvatne mjere za obezbjeđenje stabilnosti terena (padine) i susjednih objekta; pri izradi tehničke dokumentacije obavezna je izrada geomehaničkog elaborata u skladu sa propisima.

U okviru raspoloživih mehanizama za zaštitu životne sredine koji se koriste prilikom sprovođenja programa, odnosno izgradnje objekata, kao obavezne, treba da se sprovode mjere iz važećih zakonskih propisa, prvenstveno:
- Zakon o zaštiti prirode („Sl. list CG", br. 54/16, 084/24);
- Zakon o životnoj sredini („Sl. list CG", br. 52/16, 073/19, 084/24);
- Zakon o procjeni uticaja na životnu sredinu („Sl. list CG", br. 75/18, 084/24);
- Zakon o vodama („Sl. list RCG", br. 27/07 i "Sl. list CG", br. 073/10, 32/11, 047/11, 48/15, 52/16, 055/16, 002/17, 080/17, 84/18 i 084/24);
- Zakon o zaštiti vazduha („Sl. list CG" br. 25/10, 040/11, 43/15, 073/19, 084/24);
- Zakon o upravljanju otpadom („Sl. list CG", br. 034/24, 092/24);
- Zakon o zaštiti od buke u životnoj sredini („Sl. list CG", br. 28/11, 1/14);
- Program o usklađivanju pojedinih privrednih grana sa Zakonom o integrisanom sprečavanju i kontroli zagađivanja životne sredine („Sl. list CG", br. 019/12, 003/14, 010/16);
- Zakon o komunalnim djelatnostima („Sl. list CG", br. 55/16, 074/16, 002/18, 66/19, 140/22, 084/24);
- Zakon o zaštiti i spašavanju („Sl. list CG", br. 013/07, 005/08, 086/09, 32/11, 54/16, 146/21 i 003/23);
- Zakon o zaštiti i zdravlju na radu („Sl. list CG", br. 34/14, 44/18 i 084/24);
- Zakon o prevozu opasnih materija („Sl. list CG", br. 33/14, 13/18 i 084/24).

Prilikom izrade tehničke dokumentacije poštovati Uredbu o projektima za koje se vrši procjena uticaja zahvata na životnu sredinu („Sl. list RCG", br. 20/07, „Sl. list CG", br. 47/13, 53/14 i 37/18).

Podaci o postojećim zaštićenim područjima sa prostornim rasporedom, uključujući područja planirana za zaštitu ili su u postupku stavljanja pod zaštitu, kao i podaci o (budućim) područjima ekološke mreže i sa njima povezanim značajnim tipovima staništa u okviru granica zahvata ovog Programa, gravitiraju Nacionalni park „Skadarsko jezero"; rezervati prirode: Manastirska tapija, Pančeva oka, Crni žar i pećina Magara; Spomenik prirode „kanjon Cijevna" i Park prirode „Komovi", Spomenik prirode „Park šuma Gorica" i Park prirode „Dolina rijeke Zete", kao i potencijalno zaštićena područja – područje Sitnica-Mareza-Velje brdo i sliv Morače sa pritokama - Ribnica, Zeta (od Krivog mosta do granica planskog područja Podgorice).

Podaci o ustanovljenim režimima, zonama i mjerama zaštite i korišćenja prirodnih resursa i dobara u okviru granica zahvata Programa – za zonu zahvata predmetnog Plana važe režimi zaštite koji se odnose na sljedeće kategorije zaštićenih područja: Spomenik prirode, Park prirode i Nacionalni park koji gravitiraju predmetnom Planu.

Uslovi, zabrane i ograničenja pod kojima se radnje, aktivnosti i djelatnost mogu realizovati u okviru granica u dijelu zahvata Programa:

- Opšti uslovi, zabrane i ograničenja koji su utvrđeni u odgovarajućim: (i) propisima: Zakon o životnoj sredini, Zakon o vodama, Zakon o zaštiti vazduha, Zakon o upravljanju otpadom, Zakon o procjeni uticaja na životnu sredinu i dr, (ii) prostorno-planskim dokumentima višeg reda – Prostornim planom Crne Gore (2008), (iii) sektorskim politikama, strategijama, programima i planovima u kojima su utvrđeni uslovi, zabrane i ograničenja vezani za zonu zahvata predmetnih planova (Nacionalnom strategijom održivog razvoja (2016), Nacionalnom strategijom biodiverziteta sa Akcionim planom za period 2016-2020, ako i lokalnim – opštinskim strateškim i planskim dokumentima.
- Opšti uslovi, zabrane i ograničenja koji su utvrđeni u Zakonu o zaštiti prirode u pogledu: planiranja održivog korišćenja prostora i prirodnih resursa; zaštite biološke, geološke i predione raznovrsnosti; mjere zaštite i očuvanje prirode; izbjegavanje oštećenja prirode; zaštite i očuvanja zaštićenih divljih vrsta biljaka, životinja i gljiva.
- Posebni uslovi, zabrane i ograničenja zaštite prirode koji su vezani za planiranje – izbor lokacija i definisanje vrsta i kapaciteta privremenih građevinskih objekata u zoni zahvata predmetnog Programa, a odnose se na: (i) izbor mikrolokacija novih privremenih objekata van zone zaštićenih područja; (ii) nedozvoljenu gradnju objekata koji zbog svojih karakteristika (način izgradnje, vrsta, veličina/kapacitet, tehnologija i sl.) mogu da oštete ili imaju uticaj na prirodne vrijednosti zaštićenih područja.

USLOVI I MJERE ZAŠTITE NEPOKRETNIH KULTURNIH DOBARA I NJIHOVE ZAŠTIĆENE OKOLINE

U postupku sprovođenja Programa privremenih objekata na teritoriji Glavnog grada Podgorica potrebno je obezbijediti zaštitu kulturnih dobara i njihove okoline, na način kojim se poštuje njihov integritet i status i dosljedno sprovode mjere zaštite.

Programom nijesu predviđene intervencije na kulturnim dobrim, kao ni intervencije kojima se direktno utiče na stanje kulturnih dobara.

Pri realizaciji privremenih objekata u okviru zaštićene okoline kulturnih dobara potrebno je obezbijediti očuvanje njihovog integriteta, kulturno-istorijskih i ambijentalnih vrijednosti, sprječavanjem aktivnosti kojima se može uticati na izgled, svojstvo, osobenost, značenje ili značaj kulturnog dobra.

Ukoliko se prilikom iskopa terena za potrebe postavljanja i izgradnje privremenih objekata, naiđe na arheološke ili druge nalaze, koji mogu biti kulturno dobro, obavezno je prekinuti radove, obavijestiti organ uprave nadležan za zaštitu kulturnih dobara, kako bi se izvršila neophodna istraživanja i druge radnje i aktivnosti u skladu sa članom 87 i 88 Zakona o zaštiti kulturnih dobara („Sl. list CG", br. 49/10, 40/11, 44/17, 18/19, 84/24 i 92/25).

Postupak realizacije Programa sprovoditi tako da se ne zadire u zonu kulturnih dobara i njihove zaštićene okoline u skladu sa Zakonom o zaštiti kulturnih dobara ("Sl. list CG", br. 49/10, 40/11, 44/17, 18/19 i 84/24).

U postupku definisanja urbanističko-tehničkih uslova za privremene objekte u kontaktu sa kulturnim dobrom potrebno je pribaviti uslove Uprave za zaštitu kulturnih dobara.

U predloženoj zaštićenoj okolini kulturnih dobara onemogućiti gradnju kojom se narušava prostorni i vizuelni integritet cjeline. U predloženoj zaštićenoj okolini ne graditi objekte većih

visina ili visoke gustine izgrađenosti, kao ni infrastrukturne objekte većih dimenzija.

USLOVI ZA LICA SMANJENE POKRETLJIVOSTI I LICA SA INVALIDITETOM

Tehničkom dokumentacijom obezbijediti prilaz i upotrebu objekta/objekata licima smanjene pokretljivosti u skladu sa članom 30 Zakona o izgradnji objekata i Pravilnikom o bližim uslovima i načinu prilagođavanja objekata za pristup i kretanje lica smanjene pokretljivosti i lica sa invaliditetom ("Službeni list CG", br. 41/25).

INFRASTRUKTURNI USLOVI

Uslovi priključenja na tehničku infrastrukturu

•Tehnička infrastruktura podrazumijeva kompletnu opremljenost u skladu sa najvišim standardima i važećom regulativom;
• Prilikom izrade tehničke dokumentacije pribaviti tehničke uslove za relevantnu infrastrukturu od nadležnog organa.

Uslovi za priključenje privremenih objekata na infrastrukturu i posebni tehnički uslovi

Vodovodne i kanalizacione, elektro i tk instalacije u privremenom objektu i izvan njega projektovati u skladu sa važećim propisima i standardima. Priključenje na postojeće infrastrukturne sisteme projektovati prema uslovima dobijenim od nadležnih javnih preduzeća.

Saobraćajni uslovi

Lokacija na koju se postavlja privremeni objekat/objekti mora imati obezbijeđen pristup sa javne površine, osim lokacija sa pokretnim i plutajućim privremenim objektima ili otvorenoj površini u funkciji privremenog objekta.
Izuzetno, lokacije koje nemaju mogućnost obezbijeđenja kolskog pristupa, može se obezbijediti samo pješački pristup sa javne površine uz obezbijeđenje prava službenosti prolaza.

Uslovi za odvoženje čvrstog otpada

Na lokacijama obezbijediti uslove za upravljanje komunalnim otpadom u skladu sa Planom upravljanja otpadom i lokalnim normativnim aktima, a upravljanje ambalažnim, opasnim i ostalim vrstama otpada konkretnog tehnološkog postupka u skladu sa važećom zakonskom regulativom. Mjesta za odlaganje otpada predvidjeti na lokaciji za postavljanje privremenog objekta. Mjesta u objektu ili niše za otpad kao i njihov broj predvidjeti u skladu sa važećim propisima i standardima, odnosno u saradnji sa nadležnim komunalnim preduzećem.

Posebni uslovi

U slučaju da se u okviru navedene lokacije nalazi određeni zaštitni pojas (putni i/ili željeznička infrastruktura, objekti energetike, vodoizvorišta, objekti odbrane, objekti sanitarne zaštite i sl.) neophodno je postupiti u skladu sa važećim propisima i standardima.

POTREBA IZRADE URBANISTIČKOG RJEŠENJA

Tehnička dokumentacija:

- **fotodokumentacija;**
- **idejno rješenje;**
- **revidovan glavni projekat za tendu površine preko 30 m^2;**
- **saglasnost glavnog gradskog arhitekte na izgled ispod 30 m^2.**

POTREBA PRIBAVLJANJA SAGLASNOSTI GLAVNOG GRADSKOG ARHITEKTE

Shodno članu 117 Zakona o planiranju prostora i izgradnji objekata, odredba stava 2

tačka 4 ovog člana, **potrebna saglasnost Glavnog gradskog arhitekte na izgled reklamne tende** (saglasnost iz člana 87 stav 7 Zakona o planiranju prostora i izgradnji objekta).

VREMENSKI PERIOD NA KOJI SE IZDAJU PREDMETNI UTU

Ovi uslovi važe za period od 3. 12. 2025. godine do 7. 12. 2027. godine.

NAPOMENA:

Shodno članu 117 Zakona o planiranju prostora i izgradnji objekata, korisnik je dužan da 15 dana prije postavljanja privremenog objekta, dostavi prijavu postavljanja privremenog objekta Upravi za inspekcijske poslove Glavnog grada sa ovim urbanističko-tehničkim uslovima, Tehničkom dokumentacijom, kao i važećim Ugovorom o zakupu zemljišta sklopljenim sa Direkcijom za imovinu Glavnog grada - Podgorice.

Urbanističko – tehnički uslovi su informacija Programa privremenih objekata za teritoriju Glavnog grada za period 2025–2030. godine i na osnovu njih se ne stiče nikakvo pravo, već predstavljaju sastavni dio dokumentacije.

DOSTAVLJENO:

- "Tobacco S Press" d. o. o., Ulica Josipa Broza Tita br. 29;
- Uprava za inspekcijske poslove Glavnog grada;
- a/a.

OBRAĐIVAČI URBANISTIČKO-TEHNIČKIH USLOVA

Samostalni savjetnik I Aleksandra Mitrović, Spec. sci. građ. **ŠEFICA ODJELJENJA ZA UPRAVNO-PRAVNE POSLOVE** **Marina Bulatović, dipl.ecc.**	Potpis obrađivača:

OVLAŠĆENO SLUŽBENO LICE

Andrija Babović, dipl. ecc. master **S E K R E T A R**	**Potpis ovlašćenog službenog lica:** **M.P.**

PRILOZI

- Skica – položaj privremenog objekta – kiosk u sastavu autobuskog stajališta na terenu.

CRNA GORA
GLAVNI GRAD PODGORICA
SEKRETARIJAT ZA KOMUNALNE POSLOVE

Rimski trg 50, 81000 Podgorica, Crna Gora
tel: +382 20 235-184, 235-186
email: sekretarijat.kps@podgorica.me
www.podgorica.me

Broj: UPI 04-332/25-5434

19. jun 2026. godine

Tip privremenog objekta: Reklamna tenda u sastavu kioska na stanici javnog gradskog prevoza
Zona: I
Lokacija: Ulica Blaža Jovanovića
Katastarska parcela br.: 1144/1
K.O.: Podgorica I



Pozicija kioska u sastavu autobuskog stajališta

Tehnička obrada:
Aleksandra Mitrović, Spec.sci.građ.

CRNA GORA
GLAVNI GRAD PODGORICA
SEKRETARIJAT ZA KOMUNALNE POSLOVE

Rimski trg 50, 81000 Podgorica, Crna Gora
tel: +382 20 235-184, 235-186
email: sekretarijat.kps@podgorica.me
www.podgorica.me

Broj: UPI 04-332/25-5436
Podgorica, 19. 6. 2026. godine

T5160

Sekretarijat za komunalne poslove, na osnovu člana 116 i 74 Zakona o planiranju prostora i izgradnji objekata ("Službeni list CG", br. 64/17, 44/18, 63/18, 11/19, 82/20, 86/22, 04/23, 19/25 i 91/25), a u vezi sa članom 146 stav 5 Zakona o izgradnji objekata ("Službeni list CG", br. 19/25 i 92/25), Programa privremenih objekata na teritoriji Glavnog grada Podgorica od 2025-2030. godine ("Službeni list - opštinski propisi", br. 39/20, br. 38/22, 57/25), Pravilnika o bližim uslovima za postavljanje odnosno građenje privremenih objekata, uređaja i opreme ("Službeni list CG", br. 43/18, 76/18, 76/19, 09/24, 28/24) i podnijetog zahtjeva **"Tobacco S Press" d. o. o. iz Podgorice, JMBG/PIB 02983303, Ulica Josipa Broza Tita br. 29,** izdaje:

URBANISTIČKO-TEHNIČKE USLOVE
za izradu tehničke dokumentacije

za postavljanje **privremenog objekta – reklamna tenda u sastavu kioska na stanici javnog gradskog prevoza**, na lokaciji označenoj brojem **20 (Zona I)** u Programu privremenih objekata na teritoriji Glavnog grada Podgorica od 2025-2030. godine, na dijelu katastarskih parcela broj **1144/1, K.O. Podgorica I.**

PODNOSILAC ZAHTJEVA	**"Tobacco S Press" d. o. o.**

POSTOJEĆE STANJE

Prema Listu nepokretnosti - prepis broj 178, K.O. Podgorica I, površina katastarske parcele broj 1144/1, iznosi 32 451,72 m² ista je na raspolaganju – Glavni grad Podgorica.

PLANIRANO STANJE

Namjena parcele – odnosno lokacije:

Na dijelu katastarske parcele broj 1144/1, K.O. Podgorica I (Ulica Blaža Jovanovića), predviđeno je postavljanje privremenog objekta namijenjenog za komunalno usluge i infrastrukturu – objekti i predmeti na stanici javnog gradskog prevoza. U okviru predmetne lokacije planirano je i postavljanje reklamne tende kao sastavnog dijela kioska.

Reklamni suncobran odnosno reklamna tenda su objekti koji su postavljeni na javnoj površini i na kojima je istaknut reklamni sadržaj. Tenda je slobodnostojeća konstrukcija sa odgovarajućim zastorom sa namjenom za zaštitu od sunca.

Tende moraju biti lako sklopive, a mogu se postaviti iznad ulaza u poslovne prostore ili kao samostojeći objekti.

Postavljaju se na način da ne narušavaju kvalitet oblikovnog izraza objekta, i da ne ometaju pješački i kolski saobraćaj. Reklamna tenda mora biti postavljena na način da ne zadire u kolovoz, odnosno da ne ugrožava bezbjedno odvijanje saobraćaja i

nesmetano korišćenje samog autobuskog stajališta, bez obzir na položaj kioska u odnosu na saobraćajnicu tj. u slučaju da zbog položaja privremenog objekta – objekti i predmeti na stanici javnog gradskog prevoza - nije obezbijeđena dovoljna širina između istog/autobuskog stajališta i kolovoza, reklamna tenda ne može biti postavljna tako da svojim gabaritima zalazi u prostor kolovoza.

Način pričvršćivanja za tlo:
• montažno-demontažni privremeni objekat.

Materijali:
• postavlja se na metalnu konstrukciju i izrađuje se od impregniranog, plastificiranog ili drugog vodonepropusnog platna.

Uslovi oblikovanja:
• na lokacijama koje su povezane ili su na malom prostornom rastojanju postavljaju se jednoobrazne tende u pogledu veličine, oblika, boje i materijalizacije;
• tende iznad ulaza u poslovne prostore, hotele, ulaze zgrada i sl. je moguće postaviti u bež boji RAL 9010, RAL 5002 ili kombinacija dvije boje RAL 9010 i 5002 u vidu pruga sa karnerima na kraju;
• čeličnu ili aluminijumsku podkonstrukciju raditi u boji RAL 9010 ili 7016;
• slobodnostojeću tendu je moguće postaviti u bež boji RAL 9010;
• na obodima suncobrana ili tendi može biti ispisan teks ukoliko za tim ima potrebe u boji RAL 1015, 7032, 5002 ili 7016 i 9004 koristiti samo ukoliko se reklamni tekst ispisuje u konturama.

USLOVI I MJERE ZAŠTITE PRIRODE I ŽIVOTNE SREDINE

Izrada Programa privremenih objekata na teritoriji Glavnog grada Podgorice za period 2025 - 2030. godine i odabir lokacija za pozicioniranje privremenih objekata usmjeren je na zaštitu prirode i životne sredine, poštujući smjernice i ograničenja propisana prostorno-planskom dokumentacijom i smjernicama iz oblasti zaštite životne sredine.

Zakonski i drugi uslovi, zabrane i ograničenja koji su vezani za zaštićena područja i sam karakter susjednog prostora koji je u zahvatu Programa, definišu karakter i način primjene bioloških, tehničkih i tehnoloških mjera zaštite prirode.

Sistem zaštite na području Glavnog grada Podgorica treba da bude cjelovit, odnosno da objedini mjere očuvanja predjela (ekološkog i oblikovanog), održavanja autohtonog prirodnog i stvorenog ambijenta, zaštitu od elementarnih nepogoda, kao i preduslove za uspješno organizovanje zaštite korisnika. Navedene mjere ne treba da se ograniče na uspostavljanje zabrana, već da budu takve prirode da korisnici neposredno učestvuju u njihovom sprovođenju.

Koncept zaštite prirode zasnovan je na primjeni modela održivog razvoja, koji je usklađen sa lokalnim uslovima i zasnovan na novim karakteristikama prostora. Razvoj mora biti kompatibilan sa ekološkim karakteristikama prostora i mora ih uvažavati, u cilju očuvanja kvaliteta prirode i životne sredine.

Pri realizaciji svih sadržaja treba težiti postizanju balansa između očuvanja postojećih vrijednosti i razvoja u značajnoj mjeri neiskorišćenih potencijala.

Mjere zaštite odnose se na očuvanje prirodnih ekosistema i definisane su na osnovu analize stanja prirodne sredine i prihvatnog kapaciteta razmatranog područja. Zaštita će se sprovoditi primjenom mjera zaštite životne sredine, pravilima izgradnje i uređenja koja su data ovim Programom i u skladu sa zakonima i propisima iz ove oblasti.

Očuvanje kvaliteta vazduha na ovom području ostvariti izborom adekvatnog energetskog goriva. Zaštitu voda od zagađivanja ostvariti organizacijom kontrole kvaliteta vode i prečišćavanjem otpadnih voda na mjestu nastajanja, primjenom tehničko-tehnoloških mjera.

Očuvanje i zaštita šumskog zemljišta sprovodiće se kroz prioritetnu aktivnost na sprovođenju rekultivacije degradiranog zemljišta u zonama izvršene sječe i uz puteve; kontrolisanom sječom autohtonih šumskih sastojina; određivanjem granica područja privremenih objekata, kako bi se spriječila nekontrolisana gradnja.

Mjere upravljanja otpadom sprovoditi od mjesta nastajanja selektivnim odlaganjem, prikupljanjem i evakuacijom u skladu sa propisima. Građevinski otpad takođe sakupljati i evakuisati odvojeno, izdvajajući naročito opasni građevinski otpad.

Zaštitu od buke u životnoj sredini zasnivati na poštovanju graničnih vrijednosti nivoa buke u skladu sa Pravilnikom o graničnim vrijednostima nivoa buke u životnoj sredini ("Sl. list CG", br. 75/06). Mjerama za sprječavanje i zaštitu od elementarnih nepogoda (zemljotresa, atmosferskih nepogoda – olujni vjetrovi, odronjavanja i klizanja zemljišta, suše, požara i eksplozija, saobraćajnih i drugih nezgoda) obuhvatiti preventivne mjere kojima se sprječavaju nepogode ili ublažava njihovo dejstvo, mjere koje se podrazumijevaju u slučaju neposredne opasnosti od elementarne nepogode, mjere zaštite kada nastupe nepogode, kao i mjere ublažavanja i otklanjanja neposrednih posljedica nastalih dejstvom nepogoda.
Mjere zaštite od požara i eksplozija sprovoditi poštovanjem propisanih udaljenja između objekata različitih namjena (dalekovod, bazna stanica); izgradnjom saobraćajnica propisane širine tako da omoguće prolaz vatrogasnim vozilima do objekta, manevrisanje vatrogasnih vozila, kao i nesmetani saobraćajni tok; uključivanjem šumskih površina sa područja ovog Programa u izradu planova zaštite od požara.

Zaštitu od zemljotresa sprovoditi primjenom građevinskih i tehničkih mjera u skladu sa uslovima aseizmičke gradnje: primjenjivati adekvatne mjere za obezbjeđenje stabilnosti terena (padine) i susjednih objekta; pri izradi tehničke dokumentacije obavezna je izrada geomehaničkog elaborata u skladu sa propisima.

U okviru raspoloživih mehanizama za zaštitu životne sredine koji se koriste prilikom sprovođenja programa, odnosno izgradnje objekata, kao obavezne, treba da se sprovode mjere iz važećih zakonskih propisa, prvenstveno:
- Zakon o zaštiti prirode („Sl. list CG", br. 54/16, 084/24);
- Zakon o životnoj sredini („Sl. list CG", br. 52/16, 073/19, 084/24);
- Zakon o procjeni uticaja na životnu sredinu („Sl. list CG", br. 75/18, 084/24);
- Zakon o vodama („Sl. list RCG", br. 27/07 i "Sl. list CG", br. 073/10, 32/11, 047/11, 48/15, 52/16, 055/16, 002/17, 080/17, 84/18 i 084/24);
- Zakon o zaštiti vazduha („Sl. list CG" br. 25/10, 040/11, 43/15, 073/19, 084/24);
- Zakon o upravljanju otpadom („Sl. list CG", br. 034/24, 092/24);
- Zakon o zaštiti od buke u životnoj sredini („Sl. list CG", br. 28/11, 1/14);
- Program o usklađivanju pojedinih privrednih grana sa Zakonom o integrisanom sprečavanju i kontroli zagađivanja životne sredine („Sl. list CG", br. 019/12, 003/14, 010/16);
- Zakon o komunalnim djelatnostima („Sl. list CG", br. 55/16, 074/16, 002/18, 66/19, 140/22, 084/24);
- Zakon o zaštiti i spašavanju („Sl. list CG", br. 013/07, 005/08, 086/09, 32/11, 54/16, 146/21 i 003/23);
- Zakon o zaštiti i zdravlju na radu („Sl. list CG", br. 34/14, 44/18 i 084/24);
- Zakon o prevozu opasnih materija („Sl. list CG", br. 33/14, 13/18 i 084/24).

Prilikom izrade tehničke dokumentacije poštovati Uredbu o projektima za koje se vrši procjena uticaja zahvata na životnu sredinu („Sl. list RCG", br. 20/07, „Sl. list CG", br. 47/13, 53/14 i 37/18).

Podaci o postojećim zaštićenim područjima sa prostornim rasporedom, uključujući područja planirana za zaštitu ili su u postupku stavljanja pod zaštitu, kao i podaci o (budućim) područjima ekološke mreže i sa njima povezanim značajnim tipovima staništa u okviru granica zahvata ovog Programa, gravitiraju Nacionalni park „Skadarsko jezero"; rezervati prirode: Manastirska tapija, Pančeva oka, Crni žar i pećina Magara; Spomenik prirode „kanjon Cijevna" i Park prirode „Komovi", Spomenik prirode „Park šuma Gorica" i Park prirode „Dolina rijeke Zete", kao i potencijalno zaštićena područja – područje Sitnica-Mareza-Velje brdo i sliv Morače sa pritokama - Ribnica, Zeta (od Krivog mosta do granica planskog područja Podgorice).

Podaci o ustanovljenim režimima, zonama i mjerama zaštite i korišćenja prirodnih resursa i dobara u okviru granica zahvata Programa – za zonu zahvata predmetnog Plana važe režimi zaštite koji se odnose na sljedeće kategorije zaštićenih područja: Spomenik prirode, Park prirode i Nacionalni park koji gravitiraju predmetnom Planu.

Uslovi, zabrane i ograničenja pod kojima se radnje, aktivnosti i djelatnost mogu realizovati u okviru granica u dijelu zahvata Programa:

- Opšti uslovi, zabrane i ograničenja koji su utvrđeni u odgovarajućim: (i) propisima: Zakon o životnoj sredini, Zakon o vodama, Zakon o zaštiti vazduha, Zakon o upravljanju otpadom, Zakon o procjeni uticaja na životnu sredinu i dr, (ii) prostorno-planskim dokumentima višeg reda – Prostornim planom Crne Gore (2008), (iii) sektorskim politikama, strategijama, programima i planovima u kojima su utvrđeni uslovi, zabrane i ograničenja vezani za zonu zahvata predmetnih planova (Nacionalnom strategijom održivog razvoja (2016), Nacionalnom strategijom biodiverziteta sa Akcionim planom za period 2016-2020, ako i lokalnim – opštinskim strateškim i planskim dokumentima.
- Opšti uslovi, zabrane i ograničenja koji su utvrđeni u Zakonu o zaštiti prirode u pogledu: planiranja održivog korišćenja prostora i prirodnih resursa; zaštite biološke, geološke i predione raznovrsnosti; mjere zaštite i očuvanje prirode; izbjegavanje oštećenja prirode; zaštite i očuvanja zaštićenih divljih vrsta biljaka, životinja i gljiva.
- Posebni uslovi, zabrane i ograničenja zaštite prirode koji su vezani za planiranje – izbor lokacija i definisanje vrsta i kapaciteta privremenih građevinskih objekata u zoni zahvata predmetnog Programa, a odnose se na: (i) izbor mikrolokacija novih privremenih objekata van zone zaštićenih područja; (ii) nedozvoljenu gradnju objekata koji zbog svojih karakteristika (način izgradnje, vrsta, veličina/kapacitet, tehnologija i sl.) mogu da oštete ili imaju uticaj na prirodne vrijednosti zaštićenih područja.

USLOVI I MJERE ZAŠTITE NEPOKRETNIH KULTURNIH DOBARA I NJIHOVE ZAŠTIĆENE OKOLINE

U postupku sprovođenja Programa privremenih objekata na teritoriji Glavnog grada Podgorica potrebno je obezbijediti zaštitu kulturnih dobara i njihove okoline, na način kojim se poštuje njihov integritet i status i dosljedno sprovode mjere zaštite.

Programom nijesu predviđene intervencije na kulturnim dobrim, kao ni intervencije kojima se direktno utiče na stanje kulturnih dobara.

Pri realizaciji privremenih objekata u okviru zaštićene okoline kulturnih dobara potrebno je obezbijediti očuvanje njihovog integriteta, kulturno-istorijskih i ambijentalnih vrijednosti, sprječavanjem aktivnosti kojima se može uticati na izgled, svojstvo, osobenost, značenje ili značaj kulturnog dobra.

Ukoliko se prilikom iskopa terena za potrebe postavljanja i izgradnje privremenih objekata, naiđe na arheološke ili druge nalaze, koji mogu biti kulturno dobro, obavezno je prekinuti radove, obavijestiti organ uprave nadležan za zaštitu kulturnih dobara, kako bi se izvršila neophodna istraživanja i druge radnje i aktivnosti u skladu sa članom 87 i 88 Zakona o zaštiti kulturnih dobara („Sl. list CG", br. 49/10, 40/11, 44/17, 18/19, 84/24 i 92/25).

Postupak realizacije Programa sprovoditi tako da se ne zadire u zonu kulturnih dobara i njihove zaštićene okoline u skladu sa Zakonom o zaštiti kulturnih dobara ("Sl. list CG", br. 49/10, 40/11, 44/17, 18/19 i 84/24).

U postupku definisanja urbanističko-tehničkih uslova za privremene objekte u kontaktu sa kulturnim dobrom potrebno je pribaviti uslove Uprave za zaštitu kulturnih dobara.

U predloženoj zaštićenoj okolini kulturnih dobara onemogućiti gradnju kojom se narušava prostorni i vizuelni integritet cjeline. U predloženoj zaštićenoj okolini ne graditi objekte većih

visina ili visoke gustine izgrađenosti, kao ni infrastrukturne objekte većih dimenzija.

USLOVI ZA LICA SMANJENE POKRETLJIVOSTI I LICA SA INVALIDITETOM

Tehničkom dokumentacijom obezbijediti prilaz i upotrebu objekta/objekata licima smanjene pokretljivosti u skladu sa članom 30 Zakona o izgradnji objekata i Pravilnikom o bližim uslovima i načinu prilagođavanja objekata za pristup i kretanje lica smanjene pokretljivosti i lica sa invaliditetom ("Službeni list CG", br. 41/25).

INFRASTRUKTURNI USLOVI

Uslovi priključenja na tehničku infrastrukturu

•Tehnička infrastruktura podrazumijeva kompletnu opremljenost u skladu sa najvišim standardima i važećom regulativom;
• Prilikom izrade tehničke dokumentacije pribaviti tehničke uslove za relevantnu infrastrukturu od nadležnog organa.

Uslovi za priključenje privremenih objekata na infrastrukturu i posebni tehnički uslovi

Vodovodne i kanalizacione, elektro i tk instalacije u privremenom objektu i izvan njega projektovati u skladu sa važećim propisima i standardima. Priključenje na postojeće infrastrukturne sisteme projektovati prema uslovima dobijenim od nadležnih javnih preduzeća.

Saobraćajni uslovi

Lokacija na koju se postavlja privremeni objekat/objekti mora imati obezbijeđen pristup sa javne površine, osim lokacija sa pokretnim i plutajućim privremenim objektima ili otvorenoj površini u funkciji privremenog objekta.
Izuzetno, lokacije koje nemaju mogućnost obezbijeđenja kolskog pristupa, može se obezbijediti samo pješački pristup sa javne površine uz obezbijeđenje prava službenosti prolaza.

Uslovi za odvoženje čvrstog otpada

Na lokacijama obezbijediti uslove za upravljanje komunalnim otpadom u skladu sa Planom upravljanja otpadom i lokalnim normativnim aktima, a upravljanje ambalažnim, opasnim i ostalim vrstama otpada konkretnog tehnološkog postupka u skladu sa važećom zakonskom regulativom. Mjesta za odlaganje otpada predvidjeti na lokaciji za postavljanje privremenog objekta. Mjesta u objektu ili niše za otpad kao i njihov broj predvidjeti u skladu sa važećim propisima i standardima, odnosno u saradnji sa nadležnim komunalnim preduzećem.

Posebni uslovi

U slučaju da se u okviru navedene lokacije nalazi određeni zaštitni pojas (putni i/ili željeznička infrastruktura, objekti energetike, vodoizvorišta, objekti odbrane, objekti sanitarne zaštite i sl.) neophodno je postupiti u skladu sa važećim propisima i standardima.

POTREBA IZRADE URBANISTIČKOG RJEŠENJA

Tehnička dokumentacija:

- **fotodokumentacija;**
- **idejno rješenje;**
- **revidovan glavni projekat za tendu površine preko 30 m^2;**
- **saglasnost glavnog gradskog arhitekte na izgled ispod 30 m^2.**

POTREBA PRIBAVLJANJA SAGLASNOSTI GLAVNOG GRADSKOG ARHITEKTE

Shodno članu 117 Zakona o planiranju prostora i izgradnji objekata, odredba stava 2

tačka 4 ovog člana, **potrebna saglasnost Glavnog gradskog arhitekte na izgled reklamne tende** (saglasnost iz člana 87 stav 7 Zakona o planiranju prostora i izgradnji objekta).

VREMENSKI PERIOD NA KOJI SE IZDAJU PREDMETNI UTU

Ovi uslovi važe za period od 3. 12. 2025. godine do 7. 12. 2027. godine.

NAPOMENA:

Shodno članu 117 Zakona o planiranju prostora i izgradnji objekata, korisnik je dužan da 15 dana prije postavljanja privremenog objekta, dostavi prijavu postavljanja privremenog objekta Upravi za inspekcijske poslove Glavnog grada sa ovim urbanističko-tehničkim uslovima, Tehničkom dokumentacijom, kao i važećim Ugovorom o zakupu zemljišta sklopljenim sa Direkcijom za imovinu Glavnog grada - Podgorice.

Urbanističko – tehnički uslovi su informacija Programa privremenih objekata za teritoriju Glavnog grada za period 2025–2030. godine i na osnovu njih se ne stiče nikakvo pravo, već predstavljaju sastavni dio dokumentacije.

DOSTAVLJENO:

- "Tobacco S Press" d. o. o., Ulica Josipa Broza Tita br. 29;
- Uprava za inspekcijske poslove Glavnog grada;
- a/a.

OBRAĐIVAČI URBANISTIČKO-TEHNIČKIH USLOVA

Samostalni savjetnik I Aleksandra Mitrović, Spec. sci. građ. **ŠEFICA ODJELJENJA ZA UPRAVNO-PRAVNE POSLOVE** **Marina Bulatović, dipl.ecc.**	Potpis obrađivača:

OVLAŠĆENO SLUŽBENO LICE

Andrija Babović, dipl. ecc. master **S E K R E T A R**	**Potpis ovlašćenog službenog lica:** **M.P.**

PRILOZI

- Skica – položaj privremenog objekta – kiosk u sastavu autobuskog stajališta na terenu.

CRNA GORA
GLAVNI GRAD PODGORICA
SEKRETARIJAT ZA KOMUNALNE POSLOVE

Rimski trg 50, 81000 Podgorica, Crna Gora
tel: +382 20 235-184, 235-186
email: sekretarijat.kps@podgorica.me
www.podgorica.me

Broj: UPI 04-332/25-5436 19. jun 2026. godine

Tip privremenog objekta: Reklamna tenda u sastavu kioska na stanici javnog gradskog prevoza

Zona: I
Lokacija: Ulica Blaža Jovanovića
Katastarska parcela br.: 1144/1
K.O.: Podgorica I



Pozicija kioska u sastavu autobuskog stajališta

Tehnička obrada:
Aleksandra Mitrović, Spec.sci.građ.

CRNA GORA
GLAVNI GRAD PODGORICA
SEKRETARIJAT ZA KOMUNALNE POSLOVE

Rimski trg 50, 81000 Podgorica, Crna Gora
tel: +382 20 235-184, 235-186
email: sekretarijat.kps@podgorica.me
www.podgorica.me

Broj: UPI 04-332/25-5440
Podgorica, 19. 6. 2026. godine

TSN64

Sekretarijat za komunalne poslove, na osnovu člana 116 i 74 Zakona o planiranju prostora i izgradnji objekata ("Službeni list CG", br. 64/17, 44/18, 63/18, 11/19, 82/20, 86/22, 04/23, 19/25 i 91/25), a u vezi sa članom 146 stav 5 Zakona o izgradnji objekata ("Službeni list CG", br. 19/25 i 92/25), Programa privremenih objekata na teritoriji Glavnog grada Podgorica od 2025-2030. godine ("Službeni list - opštinski propisi", br. 39/20, br. 38/22, 57/25), Pravilnika o bližim uslovima za postavljanje odnosno građenje privremenih objekata, uređaja i opreme ("Službeni list CG", br. 43/18, 76/18, 76/19, 09/24, 28/24) i podnijetog zahtjeva **"Tobacco S Press" d. o. o. iz Podgorice, JMBG/PIB 02983303, Ulica Josipa Broza Tita br. 29,** izdaje:

URBANISTIČKO-TEHNIČKE USLOVE

za izradu tehničke dokumentacije

za postavljanje **privremenog objekta – reklamna tenda u sastavu kioska na stanici javnog gradskog prevoza**, na lokaciji označenoj brojem **19 (Zona I)** u Programu privremenih objekata na teritoriji Glavnog grada Podgorica od 2025-2030. godine, na dijelu katastarskih parcela broj **1144/1, K.O. Podgorica I.**

PODNOSILAC ZAHTJEVA	**"Tobacco S Press" d. o. o.**

POSTOJEĆE STANJE

Prema Listu nepokretnosti - prepis broj 178, K.O. Podgorica I, površina katastarske parcele broj 1144/1, iznosi 32 451,72 m² ista je na raspolaganju – Glavni grad Podgorica.

PLANIRANO STANJE

Namjena parcele – odnosno lokacije:

Na dijelu katastarske parcele broj 1144/1, K.O. Podgorica I (Ulica Blaža Jovanovića), predviđeno je postavljanje privremenog objekta namijenjenog za komunalno usluge i infrastrukturu – objekti i predmeti na stanici javnog gradskog prevoza. U okviru predmetne lokacije planirano je i postavljanje reklamne tende kao sastavnog dijela kioska.

Reklamni suncobran odnosno reklamna tenda su objekti koji su postavljeni na javnoj površini i na kojima je istaknut reklamni sadržaj. Tenda je slobodnostojeća konstrukcija sa odgovarajućim zastorom sa namjenom za zaštitu od sunca.

Tende moraju biti lako sklopive, a mogu se postaviti iznad ulaza u poslovne prostore ili kao samostojeći objekti.

Postavljaju se na način da ne narušavaju kvalitet oblikovnog izraza objekta, i da ne ometaju pješački i kolski saobraćaj. Reklamna tenda mora biti postavljena na način da ne zadire u kolovoz, odnosno da ne ugrožava bezbjedno odvijanje saobraćaja i

nesmetano korišćenje samog autobuskog stajališta, bez obzir na položaj kioska u odnosu na saobraćajnicu tj. u slučaju da zbog položaja privremenog objekta – objekti i predmeti na stanici javnog gradskog prevoza - nije obezbijeđena dovoljna širina između istog/autobuskog stajališta i kolovoza, reklamna tenda ne može biti postavljna tako da svojim gabaritima zalazi u prostor kolovoza.

Način pričvršćivanja za tlo:
• montažno-demontažni privremeni objekat.

Materijali:
• postavlja se na metalnu konstrukciju i izrađuje se od impregniranog, plastificiranog ili drugog vodonepropusnog platna.

Uslovi oblikovanja:
• na lokacijama koje su povezane ili su na malom prostornom rastojanju postavljaju se jednoobrazne tende u pogledu veličine, oblika, boje i materijalizacije;
• tende iznad ulaza u poslovne prostore, hotele, ulaze zgrada i sl. je moguće postaviti u bež boji RAL 9010, RAL 5002 ili kombinacija dvije boje RAL 9010 i 5002 u vidu pruga sa karnerima na kraju;
• čeličnu ili aluminijumsku podkonstrukciju raditi u boji RAL 9010 ili 7016;
• slobodnostojeću tendu je moguće postaviti u bež boji RAL 9010;
• na obodima suncobrana ili tendi može biti ispisan teks ukoliko za tim ima potrebe u boji RAL 1015, 7032, 5002 ili 7016 i 9004 koristiti samo ukoliko se reklamni tekst ispisuje u konturama.

USLOVI I MJERE ZAŠTITE PRIRODE I ŽIVOTNE SREDINE

Izrada Programa privremenih objekata na teritoriji Glavnog grada Podgorice za period 2025 - 2030. godine i odabir lokacija za pozicioniranje privremenih objekata usmjeren je na zaštitu prirode i životne sredine, poštujući smjernice i ograničenja propisana prostorno-planskom dokumentacijom i smjernicama iz oblasti zaštite životne sredine.

Zakonski i drugi uslovi, zabrane i ograničenja koji su vezani za zaštićena područja i sam karakter susjednog prostora koji je u zahvatu Programa, definišu karakter i način primjene bioloških, tehničkih i tehnoloških mjera zaštite prirode.

Sistem zaštite na području Glavnog grada Podgorica treba da bude cjelovit, odnosno da objedini mjere očuvanja predjela (ekološkog i oblikovanog), održavanja autohtonog prirodnog i stvorenog ambijenta, zaštitu od elementarnih nepogoda, kao i preduslove za uspješno organizovanje zaštite korisnika. Navedene mjere ne treba da se ograniče na uspostavljanje zabrana, već da budu takve prirode da korisnici neposredno učestvuju u njihovom sprovođenju.

Koncept zaštite prirode zasnovan je na primjeni modela održivog razvoja, koji je usklađen sa lokalnim uslovima i zasnovan na novim karakteristikama prostora. Razvoj mora biti kompatibilan sa ekološkim karakteristikama prostora i mora ih uvažavati, u cilju očuvanja kvaliteta prirode i životne sredine.

Pri realizaciji svih sadržaja treba težiti postizanju balansa između očuvanja postojećih vrijednosti i razvoja u značajnoj mjeri neiskorišćenih potencijala.

Mjere zaštite odnose se na očuvanje prirodnih ekosistema i definisane su na osnovu analize stanja prirodne sredine i prihvatnog kapaciteta razmatranog područja. Zaštita će se sprovoditi primjenom mjera zaštite životne sredine, pravilima izgradnje i uređenja koja su data ovim Programom i u skladu sa zakonima i propisima iz ove oblasti.

Očuvanje kvaliteta vazduha na ovom području ostvariti izborom adekvatnog energetskog goriva. Zaštitu voda od zagađivanja ostvariti organizacijom kontrole kvaliteta vode i prečišćavanjem otpadnih voda na mjestu nastajanja, primjenom tehničko-tehnoloških mjera.

Očuvanje i zaštita šumskog zemljišta sprovodiće se kroz prioritetnu aktivnost na sprovođenju rekultivacije degradiranog zemljišta u zonama izvršene sječe i uz puteve; kontrolisanom sječom autohtonih šumskih sastojina; određivanjem granica područja privremenih objekata, kako bi se spriječila nekontrolisana gradnja.

Mjere upravljanja otpadom sprovoditi od mjesta nastajanja selektivnim odlaganjem, prikupljanjem i evakuacijom u skladu sa propisima. Građevinski otpad takođe sakupljati i evakuisati odvojeno, izdvajajući naročito opasni građevinski otpad.

Zaštitu od buke u životnoj sredini zasnivati na poštovanju graničnih vrijednosti nivoa buke u skladu sa Pravilnikom o graničnim vrijednostima nivoa buke u životnoj sredini ("Sl. list CG", br. 75/06). Mjerama za sprječavanje i zaštitu od elementarnih nepogoda (zemljotresa, atmosferskih nepogoda – olujni vjetrovi, odronjavanja i klizanja zemljišta, suše, požara i eksplozija, saobraćajnih i drugih nezgoda) obuhvatiti preventivne mjere kojima se sprječavaju nepogode ili ublažava njihovo dejstvo, mjere koje se podrazumijevaju u slučaju neposredne opasnosti od elementarne nepogode, mjere zaštite kada nastupe nepogode, kao i mjere ublažavanja i otklanjanja neposrednih posljedica nastalih dejstvom nepogoda.
Mjere zaštite od požara i eksplozija sprovoditi poštovanjem propisanih udaljenja između objekata različitih namjena (dalekovod, bazna stanica); izgradnjom saobraćajnica propisane širine tako da omoguće prolaz vatrogasnim vozilima do objekta, manevrisanje vatrogasnih vozila, kao i nesmetani saobraćajni tok; uključivanjem šumskih površina sa područja ovog Programa u izradu planova zaštite od požara.

Zaštitu od zemljotresa sprovoditi primjenom građevinskih i tehničkih mjera u skladu sa uslovima aseizmičke gradnje: primjenjivati adekvatne mjere za obezbjeđenje stabilnosti terena (padine) i susjednih objekta; pri izradi tehničke dokumentacije obavezna je izrada geomehaničkog elaborata u skladu sa propisima.

U okviru raspoloživih mehanizama za zaštitu životne sredine koji se koriste prilikom sprovođenja programa, odnosno izgradnje objekata, kao obavezne, treba da se sprovode mjere iz važećih zakonskih propisa, prvenstveno:
- Zakon o zaštiti prirode („Sl. list CG", br. 54/16, 084/24);
- Zakon o životnoj sredini („Sl. list CG", br. 52/16, 073/19, 084/24);
- Zakon o procjeni uticaja na životnu sredinu („Sl. list CG", br. 75/18, 084/24);
- Zakon o vodama („Sl. list RCG", br. 27/07 i "Sl. list CG", br. 073/10, 32/11, 047/11, 48/15, 52/16, 055/16, 002/17, 080/17, 84/18 i 084/24);
- Zakon o zaštiti vazduha („Sl. list CG" br. 25/10, 040/11, 43/15, 073/19, 084/24);
- Zakon o upravljanju otpadom („Sl. list CG", br. 034/24, 092/24);
- Zakon o zaštiti od buke u životnoj sredini („Sl. list CG", br. 28/11, 1/14);
- Program o usklađivanju pojedinih privrednih grana sa Zakonom o integrisanom sprečavanju i kontroli zagađivanja životne sredine („Sl. list CG", br. 019/12, 003/14, 010/16);
- Zakon o komunalnim djelatnostima („Sl. list CG", br. 55/16, 074/16, 002/18, 66/19, 140/22, 084/24);
- Zakon o zaštiti i spašavanju („Sl. list CG", br. 013/07, 005/08, 086/09, 32/11, 54/16, 146/21 i 003/23);
- Zakon o zaštiti i zdravlju na radu („Sl. list CG", br. 34/14, 44/18 i 084/24);
- Zakon o prevozu opasnih materija („Sl. list CG", br. 33/14, 13/18 i 084/24).

Prilikom izrade tehničke dokumentacije poštovati Uredbu o projektima za koje se vrši procjena uticaja zahvata na životnu sredinu („Sl. list RCG", br. 20/07, „Sl. list CG", br. 47/13, 53/14 i 37/18).

Podaci o postojećim zaštićenim područjima sa prostornim rasporedom, uključujući područja planirana za zaštitu ili su u postupku stavljanja pod zaštitu, kao i podaci o (budućim) područjima ekološke mreže i sa njima povezanim značajnim tipovima staništa u okviru granica zahvata ovog Programa, gravitiraju Nacionalni park „Skadarsko jezero"; rezervati prirode: Manastirska tapija, Pančeva oka, Crni žar i pećina Magara; Spomenik prirode „kanjon Cijevna" i Park prirode „Komovi", Spomenik prirode „Park šuma Gorica" i Park prirode „Dolina rijeke Zete", kao i potencijalno zaštićena područja – područje Sitnica-Mareza-Velje brdo i sliv Morače sa pritokama - Ribnica, Zeta (od Krivog mosta do granica planskog područja Podgorice).

Podaci o ustanovljenim režimima, zonama i mjerama zaštite i korišćenja prirodnih resursa i dobara u okviru granica zahvata Programa – za zonu zahvata predmetnog Plana važe režimi zaštite koji se odnose na sljedeće kategorije zaštićenih područja: Spomenik prirode, Park prirode i Nacionalni park koji gravitiraju predmetnom Planu.

Uslovi, zabrane i ograničenja pod kojima se radnje, aktivnosti i djelatnost mogu realizovati u okviru granica u dijelu zahvata Programa:

- Opšti uslovi, zabrane i ograničenja koji su utvrđeni u odgovarajućim: (i) propisima: Zakon o životnoj sredini, Zakon o vodama, Zakon o zaštiti vazduha, Zakon o upravljanju otpadom, Zakon o procjeni uticaja na životnu sredinu i dr, (ii) prostorno-planskim dokumentima višeg reda – Prostornim planom Crne Gore (2008), (iii) sektorskim politikama, strategijama, programima i planovima u kojima su utvrđeni uslovi, zabrane i ograničenja vezani za zonu zahvata predmetnih planova (Nacionalnom strategijom održivog razvoja (2016), Nacionalnom strategijom biodiverziteta sa Akcionim planom za period 2016-2020, ako i lokalnim – opštinskim strateškim i planskim dokumentima.
- Opšti uslovi, zabrane i ograničenja koji su utvrđeni u Zakonu o zaštiti prirode u pogledu: planiranja održivog korišćenja prostora i prirodnih resursa; zaštite biološke, geološke i predione raznovrsnosti; mjere zaštite i očuvanje prirode; izbjegavanje oštećenja prirode; zaštite i očuvanja zaštićenih divljih vrsta biljaka, životinja i gljiva.
- Posebni uslovi, zabrane i ograničenja zaštite prirode koji su vezani za planiranje – izbor lokacija i definisanje vrsta i kapaciteta privremenih građevinskih objekata u zoni zahvata predmetnog Programa, a odnose se na: (i) izbor mikrolokacija novih privremenih objekata van zone zaštićenih područja; (ii) nedozvoljenu gradnju objekata koji zbog svojih karakteristika (način izgradnje, vrsta, veličina/kapacitet, tehnologija i sl.) mogu da oštete ili imaju uticaj na prirodne vrijednosti zaštićenih područja.

USLOVI I MJERE ZAŠTITE NEPOKRETNIH KULTURNIH DOBARA I NJIHOVE ZAŠTIĆENE OKOLINE

U postupku sprovođenja Programa privremenih objekata na teritoriji Glavnog grada Podgorica potrebno je obezbijediti zaštitu kulturnih dobara i njihove okoline, na način kojim se poštuje njihov integritet i status i dosljedno sprovode mjere zaštite.

Programom nijesu predviđene intervencije na kulturnim dobrim, kao ni intervencije kojima se direktno utiče na stanje kulturnih dobara.

Pri realizaciji privremenih objekata u okviru zaštićene okoline kulturnih dobara potrebno je obezbijediti očuvanje njihovog integriteta, kulturno-istorijskih i ambijentalnih vrijednosti, sprječavanjem aktivnosti kojima se može uticati na izgled, svojstvo, osobenost, značenje ili značaj kulturnog dobra.

Ukoliko se prilikom iskopa terena za potrebe postavljanja i izgradnje privremenih objekata, naiđe na arheološke ili druge nalaze, koji mogu biti kulturno dobro, obavezno je prekinuti radove, obavijestiti organ uprave nadležan za zaštitu kulturnih dobara, kako bi se izvršila neophodna istraživanja i druge radnje i aktivnosti u skladu sa članom 87 i 88 Zakona o zaštiti kulturnih dobara („Sl. list CG", br. 49/10, 40/11, 44/17, 18/19, 84/24 i 92/25).

Postupak realizacije Programa sprovoditi tako da se ne zadire u zonu kulturnih dobara i njihove zaštićene okoline u skladu sa Zakonom o zaštiti kulturnih dobara ("Sl. list CG", br. 49/10, 40/11, 44/17, 18/19 i 84/24).

U postupku definisanja urbanističko-tehničkih uslova za privremene objekte u kontaktu sa kulturnim dobrom potrebno je pribaviti uslove Uprave za zaštitu kulturnih dobara.

U predloženoj zaštićenoj okolini kulturnih dobara onemogućiti gradnju kojom se narušava prostorni i vizuelni integritet cjeline. U predloženoj zaštićenoj okolini ne graditi objekte većih

visina ili visoke gustine izgrađenosti, kao ni infrastrukturne objekte većih dimenzija.

USLOVI ZA LICA SMANJENE POKRETLJIVOSTI I LICA SA INVALIDITETOM

Tehničkom dokumentacijom obezbijediti prilaz i upotrebu objekta/objekata licima smanjene pokretljivosti u skladu sa članom 30 Zakona o izgradnji objekata i Pravilnikom o bližim uslovima i načinu prilagođavanja objekata za pristup i kretanje lica smanjene pokretljivosti i lica sa invaliditetom ("Službeni list CG", br. 41/25).

INFRASTRUKTURNI USLOVI

Uslovi priključenja na tehničku infrastrukturu

•Tehnička infrastruktura podrazumijeva kompletnu opremljenost u skladu sa najvišim standardima i važećom regulativom;
• Prilikom izrade tehničke dokumentacije pribaviti tehničke uslove za relevantnu infrastrukturu od nadležnog organa.

Uslovi za priključenje privremenih objekata na infrastrukturu i posebni tehnički uslovi

Vodovodne i kanalizacione, elektro i tk instalacije u privremenom objektu i izvan njega projektovati u skladu sa važećim propisima i standardima. Priključenje na postojeće infrastrukturne sisteme projektovati prema uslovima dobijenim od nadležnih javnih preduzeća.

Saobraćajni uslovi

Lokacija na koju se postavlja privremeni objekat/objekti mora imati obezbijeđen pristup sa javne površine, osim lokacija sa pokretnim i plutajućim privremenim objektima ili otvorenoj površini u funkciji privremenog objekta.
Izuzetno, lokacije koje nemaju mogućnost obezbijeđenja kolskog pristupa, može se obezbijediti samo pješački pristup sa javne površine uz obezbijeđenje prava službenosti prolaza.

Uslovi za odvoženje čvrstog otpada

Na lokacijama obezbijediti uslove za upravljanje komunalnim otpadom u skladu sa Planom upravljanja otpadom i lokalnim normativnim aktima, a upravljanje ambalažnim, opasnim i ostalim vrstama otpada konkretnog tehnološkog postupka u skladu sa važećom zakonskom regulativom. Mjesta za odlaganje otpada predvidjeti na lokaciji za postavljanje privremenog objekta. Mjesta u objektu ili niše za otpad kao i njihov broj predvidjeti u skladu sa važećim propisima i standardima, odnosno u saradnji sa nadležnim komunalnim preduzećem.

Posebni uslovi

U slučaju da se u okviru navedene lokacije nalazi određeni zaštitni pojas (putni i/ili željeznička infrastruktura, objekti energetike, vodoizvorišta, objekti odbrane, objekti sanitarne zaštite i sl.) neophodno je postupiti u skladu sa važećim propisima i standardima.

POTREBA IZRADE URBANISTIČKOG RJEŠENJA

Tehnička dokumentacija:

- **fotodokumentacija;**
- **idejno rješenje;**
- **revidovan glavni projekat za tendu površine preko 30 m^2;**
- **saglasnost glavnog gradskog arhitekte na izgled ispod 30 m^2.**

POTREBA PRIBAVLJANJA SAGLASNOSTI GLAVNOG GRADSKOG ARHITEKTE

Shodno članu 117 Zakona o planiranju prostora i izgradnji objekata, odredba stava 2

tačka 4 ovog člana, **potrebna saglasnost Glavnog gradskog arhitekte na izgled reklamne tende** (saglasnost iz člana 87 stav 7 Zakona o planiranju prostora i izgradnji objekta).

VREMENSKI PERIOD NA KOJI SE IZDAJU PREDMETNI UTU

Ovi uslovi važe za period od 3. 12. 2025. godine do 7. 12. 2027. godine.

NAPOMENA:

Shodno članu 117 Zakona o planiranju prostora i izgradnji objekata, korisnik je dužan da 15 dana prije postavljanja privremenog objekta, dostavi prijavu postavljanja privremenog objekta Upravi za inspekcijske poslove Glavnog grada sa ovim urbanističko-tehničkim uslovima, Tehničkom dokumentacijom, kao i važećim Ugovorom o zakupu zemljišta sklopljenim sa Direkcijom za imovinu Glavnog grada - Podgorice.

Urbanističko – tehnički uslovi su informacija Programa privremenih objekata za teritoriju Glavnog grada za period 2025–2030. godine i na osnovu njih se ne stiče nikakvo pravo, već predstavljaju sastavni dio dokumentacije.

DOSTAVLJENO:

- "Tobacco S Press" d. o. o., Ulica Josipa Broza Tita br. 29;
- Uprava za inspekcijske poslove Glavnog grada;
- a/a.

OBRAĐIVAČI URBANISTIČKO-TEHNIČKIH USLOVA

Samostalni savjetnik I Aleksandra Mitrović, Spec. sci. građ. **ŠEFICA ODJELJENJA ZA UPRAVNO-PRAVNE POSLOVE** **Marina Bulatović, dipl.ecc.**	Potpis obrađivača:

OVLAŠĆENO SLUŽBENO LICE

Andrija Babović, dipl. ecc. master **S E K R E T A R**	**Potpis ovlašćenog službenog lica:** **M.P.**

PRILOZI

- Skica – položaj privremenog objekta – kiosk u sastavu autobuskog stajališta na terenu.

CRNA GORA
GLAVNI GRAD PODGORICA
SEKRETARIJAT ZA KOMUNALNE POSLOVE

Rimski trg 50, 81000 Podgorica, Crna Gora
tel: +382 20 235-184, 235-186
email: sekretarijat.kps@podgorica.me
www.podgorica.me

Broj: UPI 04-332/25-5440

19. jun 2026. godine

Tip privremenog objekta: Reklamna tenda u sastavu kioska na stanici javnog gradskog prevoza

Zona: I
Lokacija: Ulica Blaža Jovanovića
Katastarska parcela br.: 1144/1
K.O.: Podgorica I



Pozicija kioska u sastavu autobuskog stajališta

Tehnička obrada:
Aleksandra Mitrović, Spec.sci.građ.

CRNA GORA
GLAVNI GRAD PODGORICA
SEKRETARIJAT ZA KOMUNALNE POSLOVE

Rimski trg 50, 81000 Podgorica, Crna Gora
tel: +382 20 235-184, 235-186
email: sekretarijat.kps@podgorica.me
www.podgorica.me

Broj: UPI 04-332/25-5441
Podgorica, 18. 6. 2026. godine TS162

Sekretarijat za komunalne poslove, na osnovu člana 116 i 74 Zakona o planiranju prostora i izgradnji objekata ("Službeni list CG", br. 64/17, 44/18, 63/18, 11/19, 82/20, 86/22, 04/23, 19/25 i 91/25), a u vezi sa članom 146 stav 5 Zakona o izgradnji objekata ("Službeni list CG", br. 19/25 i 92/25), Programa privremenih objekata na teritoriji Glavnog grada Podgorica od 2025-2030. godine ("Službeni list - opštinski propisi", br. 39/20, br. 38/22, 57/25), Pravilnika o bližim uslovima za postavljanje odnosno građenje privremenih objekata, uređaja i opreme ("Službeni list CG", br. 43/18, 76/18, 76/19, 09/24, 28/24) i podnijetog zahtjeva **"Tobacco S Press" d. o. o. iz Podgorice, JMBG/PIB 02983303, Ulica Josipa Broza Tita br. 29,** izdaje:

URBANISTIČKO-TEHNIČKE USLOVE
za izradu tehničke dokumentacije

za postavljanje **privremenog objekta – reklamna tenda u sastavu kioska na stanici javnog gradskog prevoza**, na lokaciji označenoj brojem **22 (Zona I)** u Programu privremenih objekata na teritoriji Glavnog grada Podgorica od 2025-2030. godine, na dijelu katastarskih parcela broj **1144/1, K.O. Podgorica I.**

PODNOSILAC ZAHTJEVA	**"Tobacco S Press" d. o. o.**

POSTOJEĆE STANJE

Prema Listu nepokretnosti - prepis broj 178, K.O. Podgorica I, površina katastarske parcele broj 1144/1, iznosi 32 451,72 m² ista je na raspolaganju – Glavni grad Podgorica.

PLANIRANO STANJE

Namjena parcele – odnosno lokacije:

Na dijelu katastarske parcele broj 1144/1, K.O. Podgorica I (Ulica Velimira Terzića), predviđeno je postavljanje privremenog objekta namijenjenog za komunalno usluge i infrastrukturu – objekti i predmeti na stanici javnog gradskog prevoza. U okviru predmetne lokacije planirano je i postavljanje reklamne tende kao sastavnog dijela kioska.

Reklamni suncobran odnosno reklamna tenda su objekti koji su postavljeni na javnoj površini i na kojima je istaknut reklamni sadržaj. Tenda je slobodnostojeća konstrukcija sa odgovarajućim zastorom sa namjenom za zaštitu od sunca.

Tende moraju biti lako sklopive, a mogu se postaviti iznad ulaza u poslovne prostore ili kao samostojeći objekti.

Postavljaju se na način da ne narušavaju kvalitet oblikovnog izraza objekta, i da ne ometaju pješački i kolski saobraćaj. Reklamna tenda mora biti postavljena na način da ne zadire u kolovoz, odnosno da ne ugrožava bezbjedno odvijanje saobraćaja i

nesmetano korišćenje samog autobuskog stajališta, bez obzir na položaj kioska u odnosu na saobraćajnicu tj. u slučaju da zbog položaja privremenog objekta – objekti i predmeti na stanici javnog gradskog prevoza - nije obezbijeđena dovoljna širina između istog/autobuskog stajališta i kolovoza, reklamna tenda ne može biti postavljna tako da svojim gabaritima zalazi u prostor kolovoza.

Način pričvršćivanja za tlo:
• montažno-demontažni privremeni objekat.

Materijali:
• postavlja se na metalnu konstrukciju i izrađuje se od impregniranog, plastificiranog ili drugog vodonepropusnog platna.

Uslovi oblikovanja:
• na lokacijama koje su povezane ili su na malom prostornom rastojanju postavljaju se jednoobrazne tende u pogledu veličine, oblika, boje i materijalizacije;
• tende iznad ulaza u poslovne prostore, hotele, ulaze zgrada i sl. je moguće postaviti u bež boji RAL 9010, RAL 5002 ili kombinacija dvije boje RAL 9010 i 5002 u vidu pruga sa karnerima na kraju;
• čeličnu ili aluminijumsku podkonstrukciju raditi u boji RAL 9010 ili 7016;
• slobodnostojeću tendu je moguće postaviti u bež boji RAL 9010;
• na obodima suncobrana ili tendi može biti ispisan teks ukoliko za tim ima potrebe u boji RAL 1015, 7032, 5002 ili 7016 i 9004 koristiti samo ukoliko se reklamni tekst ispisuje u konturama.

USLOVI I MJERE ZAŠTITE PRIRODE I ŽIVOTNE SREDINE

Izrada Programa privremenih objekata na teritoriji Glavnog grada Podgorice za period 2025 - 2030. godine i odabir lokacija za pozicioniranje privremenih objekata usmjeren je na zaštitu prirode i životne sredine, poštujući smjernice i ograničenja propisana prostorno-planskom dokumentacijom i smjernicama iz oblasti zaštite životne sredine.

Zakonski i drugi uslovi, zabrane i ograničenja koji su vezani za zaštićena područja i sam karakter susjednog prostora koji je u zahvatu Programa, definišu karakter i način primjene bioloških, tehničkih i tehnoloških mjera zaštite prirode.

Sistem zaštite na području Glavnog grada Podgorica treba da bude cjelovit, odnosno da objedini mjere očuvanja predjela (ekološkog i oblikovanog), održavanja autohtonog prirodnog i stvorenog ambijenta, zaštitu od elementarnih nepogoda, kao i preduslove za uspješno organizovanje zaštite korisnika. Navedene mjere ne treba da se ograniče na uspostavljanje zabrana, već da budu takve prirode da korisnici neposredno učestvuju u njihovom sprovođenju.

Koncept zaštite prirode zasnovan je na primjeni modela održivog razvoja, koji je usklađen sa lokalnim uslovima i zasnovan na novim karakteristikama prostora. Razvoj mora biti kompatibilan sa ekološkim karakteristikama prostora i mora ih uvažavati, u cilju očuvanja kvaliteta prirode i životne sredine.

Pri realizaciji svih sadržaja treba težiti postizanju balansa između očuvanja postojećih vrijednosti i razvoja u značajnoj mjeri neiskorišćenih potencijala.

Mjere zaštite odnose se na očuvanje prirodnih ekosistema i definisane su na osnovu analize stanja prirodne sredine i prihvatnog kapaciteta razmatranog područja. Zaštita će se sprovoditi primjenom mjera zaštite životne sredine, pravilima izgradnje i uređenja koja su data ovim Programom i u skladu sa zakonima i propisima iz ove oblasti.

Očuvanje kvaliteta vazduha na ovom području ostvariti izborom adekvatnog energetskog goriva. Zaštitu voda od zagađivanja ostvariti organizacijom kontrole kvaliteta vode i prečišćavanjem otpadnih voda na mjestu nastajanja, primjenom tehničko-tehnoloških mjera.

Očuvanje i zaštita šumskog zemljišta sprovodiće se kroz prioritetnu aktivnost na sprovođenju rekultivacije degradiranog zemljišta u zonama izvršene sječe i uz puteve; kontrolisanom sječom autohtonih šumskih sastojina; određivanjem granica područja privremenih objekata, kako bi se spriječila nekontrolisana gradnja.

Mjere upravljanja otpadom sprovoditi od mjesta nastajanja selektivnim odlaganjem, prikupljanjem i evakuacijom u skladu sa propisima. Građevinski otpad takođe sakupljati i evakuisati odvojeno, izdvajajući naročito opasni građevinski otpad.

Zaštitu od buke u životnoj sredini zasnivati na poštovanju graničnih vrijednosti nivoa buke u skladu sa Pravilnikom o graničnim vrijednostima nivoa buke u životnoj sredini ("Sl. list CG", br. 75/06). Mjerama za sprječavanje i zaštitu od elementarnih nepogoda (zemljotresa, atmosferskih nepogoda – olujni vjetrovi, odronjavanja i klizanja zemljišta, suše, požara i eksplozija, saobraćajnih i drugih nezgoda) obuhvatiti preventivne mjere kojima se sprječavaju nepogode ili ublažava njihovo dejstvo, mjere koje se podrazumijevaju u slučaju neposredne opasnosti od elementarne nepogode, mjere zaštite kada nastupe nepogode, kao i mjere ublažavanja i otklanjanja neposrednih posljedica nastalih dejstvom nepogoda.
Mjere zaštite od požara i eksplozija sprovoditi poštovanjem propisanih udaljenja između objekata različitih namjena (dalekovod, bazna stanica); izgradnjom saobraćajnica propisane širine tako da omoguće prolaz vatrogasnim vozilima do objekta, manevrisanje vatrogasnih vozila, kao i nesmetani saobraćajni tok; uključivanjem šumskih površina sa područja ovog Programa u izradu planova zaštite od požara.

Zaštitu od zemljotresa sprovoditi primjenom građevinskih i tehničkih mjera u skladu sa uslovima aseizmičke gradnje: primjenjivati adekvatne mjere za obezbjeđenje stabilnosti terena (padine) i susjednih objekta; pri izradi tehničke dokumentacije obavezna je izrada geomehaničkog elaborata u skladu sa propisima.

U okviru raspoloživih mehanizama za zaštitu životne sredine koji se koriste prilikom sprovođenja programa, odnosno izgradnje objekata, kao obavezne, treba da se sprovode mjere iz važećih zakonskih propisa, prvenstveno:
- Zakon o zaštiti prirode („Sl. list CG", br. 54/16, 084/24);
- Zakon o životnoj sredini („Sl. list CG", br. 52/16, 073/19, 084/24);
- Zakon o procjeni uticaja na životnu sredinu („Sl. list CG", br. 75/18, 084/24);
- Zakon o vodama („Sl. list RCG", br. 27/07 i "Sl. list CG", br. 073/10, 32/11, 047/11, 48/15, 52/16, 055/16, 002/17, 080/17, 84/18 i 084/24);
- Zakon o zaštiti vazduha („Sl. list CG" br. 25/10, 040/11, 43/15, 073/19, 084/24);
- Zakon o upravljanju otpadom („Sl. list CG", br. 034/24, 092/24);
- Zakon o zaštiti od buke u životnoj sredini („Sl. list CG", br. 28/11, 1/14);
- Program o usklađivanju pojedinih privrednih grana sa Zakonom o integrisanom sprečavanju i kontroli zagađivanja životne sredine („Sl. list CG", br. 019/12, 003/14, 010/16);
- Zakon o komunalnim djelatnostima („Sl. list CG", br. 55/16, 074/16, 002/18, 66/19, 140/22, 084/24);
- Zakon o zaštiti i spašavanju („Sl. list CG", br. 013/07, 005/08, 086/09, 32/11, 54/16, 146/21 i 003/23);
- Zakon o zaštiti i zdravlju na radu („Sl. list CG", br. 34/14, 44/18 i 084/24);
- Zakon o prevozu opasnih materija („Sl. list CG", br. 33/14, 13/18 i 084/24).

Prilikom izrade tehničke dokumentacije poštovati Uredbu o projektima za koje se vrši procjena uticaja zahvata na životnu sredinu („Sl. list RCG", br. 20/07, „Sl. list CG", br. 47/13, 53/14 i 37/18).

Podaci o postojećim zaštićenim područjima sa prostornim rasporedom, uključujući područja planirana za zaštitu ili su u postupku stavljanja pod zaštitu, kao i podaci o (budućim) područjima ekološke mreže i sa njima povezanim značajnim tipovima staništa u okviru granica zahvata ovog Programa, gravitiraju Nacionalni park „Skadarsko jezero"; rezervati prirode: Manastirska tapija, Pančeva oka, Crni žar i pećina Magara; Spomenik prirode „kanjon Cijevna" i Park prirode „Komovi", Spomenik prirode „Park šuma Gorica" i Park prirode „Dolina rijeke Zete", kao i potencijalno zaštićena područja – područje Sitnica-Mareza-Velje brdo i sliv Morače sa pritokama - Ribnica, Zeta (od Krivog mosta do granica planskog područja Podgorice).

Podaci o ustanovljenim režimima, zonama i mjerama zaštite i korišćenja prirodnih resursa i dobara u okviru granica zahvata Programa – za zonu zahvata predmetnog Plana važe režimi zaštite koji se odnose na sljedeće kategorije zaštićenih područja: Spomenik prirode, Park prirode i Nacionalni park koji gravitiraju predmetnom Planu.

Uslovi, zabrane i ograničenja pod kojima se radnje, aktivnosti i djelatnost mogu realizovati u okviru granica u dijelu zahvata Programa:

- Opšti uslovi, zabrane i ograničenja koji su utvrđeni u odgovarajućim: (i) propisima: Zakon o životnoj sredini, Zakon o vodama, Zakon o zaštiti vazduha, Zakon o upravljanju otpadom, Zakon o procjeni uticaja na životnu sredinu i dr, (ii) prostorno-planskim dokumentima višeg reda – Prostornim planom Crne Gore (2008), (iii) sektorskim politikama, strategijama, programima i planovima u kojima su utvrđeni uslovi, zabrane i ograničenja vezani za zonu zahvata predmetnih planova (Nacionalnom strategijom održivog razvoja (2016), Nacionalnom strategijom biodiverziteta sa Akcionim planom za period 2016-2020, ako i lokalnim – opštinskim strateškim i planskim dokumentima.
- Opšti uslovi, zabrane i ograničenja koji su utvrđeni u Zakonu o zaštiti prirode u pogledu: planiranja održivog korišćenja prostora i prirodnih resursa; zaštite biološke, geološke i predione raznovrsnosti; mjere zaštite i očuvanje prirode; izbjegavanje oštećenja prirode; zaštite i očuvanja zaštićenih divljih vrsta biljaka, životinja i gljiva.
- Posebni uslovi, zabrane i ograničenja zaštite prirode koji su vezani za planiranje – izbor lokacija i definisanje vrsta i kapaciteta privremenih građevinskih objekata u zoni zahvata predmetnog Programa, a odnose se na: (i) izbor mikrolokacija novih privremenih objekata van zone zaštićenih područja; (ii) nedozvoljenu gradnju objekata koji zbog svojih karakteristika (način izgradnje, vrsta, veličina/kapacitet, tehnologija i sl.) mogu da oštete ili imaju uticaj na prirodne vrijednosti zaštićenih područja.

USLOVI I MJERE ZAŠTITE NEPOKRETNIH KULTURNIH DOBARA I NJIHOVE ZAŠTIĆENE OKOLINE

U postupku sprovođenja Programa privremenih objekata na teritoriji Glavnog grada Podgorica potrebno je obezbijediti zaštitu kulturnih dobara i njihove okoline, na način kojim se poštuje njihov integritet i status i dosljedno sprovode mjere zaštite.

Programom nijesu predviđene intervencije na kulturnim dobrim, kao ni intervencije kojima se direktno utiče na stanje kulturnih dobara.

Pri realizaciji privremenih objekata u okviru zaštićene okoline kulturnih dobara potrebno je obezbijediti očuvanje njihovog integriteta, kulturno-istorijskih i ambijentalnih vrijednosti, sprječavanjem aktivnosti kojima se može uticati na izgled, svojstvo, osobenost, značenje ili značaj kulturnog dobra.

Ukoliko se prilikom iskopa terena za potrebe postavljanja i izgradnje privremenih objekata, naiđe na arheološke ili druge nalaze, koji mogu biti kulturno dobro, obavezno je prekinuti radove, obavijestiti organ uprave nadležan za zaštitu kulturnih dobara, kako bi se izvršila neophodna istraživanja i druge radnje i aktivnosti u skladu sa članom 87 i 88 Zakona o zaštiti kulturnih dobara („Sl. list CG", br. 49/10, 40/11, 44/17, 18/19, 84/24 i 92/25).

Postupak realizacije Programa sprovoditi tako da se ne zadire u zonu kulturnih dobara i njihove zaštićene okoline u skladu sa Zakonom o zaštiti kulturnih dobara ("Sl. list CG", br. 49/10, 40/11, 44/17, 18/19 i 84/24).

U postupku definisanja urbanističko-tehničkih uslova za privremene objekte u kontaktu sa kulturnim dobrom potrebno je pribaviti uslove Uprave za zaštitu kulturnih dobara.

U predloženoj zaštićenoj okolini kulturnih dobara onemogućiti gradnju kojom se narušava prostorni i vizuelni integritet cjeline. U predloženoj zaštićenoj okolini ne graditi objekte većih

visina ili visoke gustine izgrađenosti, kao ni infrastrukturne objekte većih dimenzija.

USLOVI ZA LICA SMANJENE POKRETLJIVOSTI I LICA SA INVALIDITETOM

Tehničkom dokumentacijom obezbijediti prilaz i upotrebu objekta/objekata licima smanjene pokretljivosti u skladu sa članom 30 Zakona o izgradnji objekata i Pravilnikom o bližim uslovima i načinu prilagođavanja objekata za pristup i kretanje lica smanjene pokretljivosti i lica sa invaliditetom ("Službeni list CG", br. 41/25).

INFRASTRUKTURNI USLOVI

Uslovi priključenja na tehničku infrastrukturu

•Tehnička infrastruktura podrazumijeva kompletnu opremljenost u skladu sa najvišim standardima i važećom regulativom;
• Prilikom izrade tehničke dokumentacije pribaviti tehničke uslove za relevantnu infrastrukturu od nadležnog organa.

Uslovi za priključenje privremenih objekata na infrastrukturu i posebni tehnički uslovi

Vodovodne i kanalizacione, elektro i tk instalacije u privremenom objektu i izvan njega projektovati u skladu sa važećim propisima i standardima. Priključenje na postojeće infrastrukturne sisteme projektovati prema uslovima dobijenim od nadležnih javnih preduzeća.

Saobraćajni uslovi

Lokacija na koju se postavlja privremeni objekat/objekti mora imati obezbijeđen pristup sa javne površine, osim lokacija sa pokretnim i plutajućim privremenim objektima ili otvorenoj površini u funkciji privremenog objekta.
Izuzetno, lokacije koje nemaju mogućnost obezbijeđenja kolskog pristupa, može se obezbijediti samo pješački pristup sa javne površine uz obezbijeđenje prava službenosti prolaza.

Uslovi za odvoženje čvrstog otpada

Na lokacijama obezbijediti uslove za upravljanje komunalnim otpadom u skladu sa Planom upravljanja otpadom i lokalnim normativnim aktima, a upravljanje ambalažnim, opasnim i ostalim vrstama otpada konkretnog tehnološkog postupka u skladu sa važećom zakonskom regulativom. Mjesta za odlaganje otpada predvidjeti na lokaciji za postavljanje privremenog objekta. Mjesta u objektu ili niše za otpad kao i njihov broj predvidjeti u skladu sa važećim propisima i standardima, odnosno u saradnji sa nadležnim komunalnim preduzećem.

Posebni uslovi

U slučaju da se u okviru navedene lokacije nalazi određeni zaštitni pojas (putni i/ili željeznička infrastruktura, objekti energetike, vodoizvorišta, objekti odbrane, objekti sanitarne zaštite i sl.) neophodno je postupiti u skladu sa važećim propisima i standardima.

POTREBA IZRADE URBANISTIČKOG RJEŠENJA

Tehnička dokumentacija:

- **fotodokumentacija;**
- **idejno rješenje;**
- **revidovan glavni projekat za tendu površine preko 30 m^2;**
- **saglasnost glavnog gradskog arhitekte na izgled ispod 30 m^2.**

POTREBA PRIBAVLJANJA SAGLASNOSTI GLAVNOG GRADSKOG ARHITEKTE

Shodno članu 117 Zakona o planiranju prostora i izgradnji objekata, odredba stava 2

tačka 4 ovog člana, **potrebna saglasnost Glavnog gradskog arhitekte na izgled reklamne tende** (saglasnost iz člana 87 stav 7 Zakona o planiranju prostora i izgradnji objekta).

VREMENSKI PERIOD NA KOJI SE IZDAJU PREDMETNI UTU

Ovi uslovi važe za period od 3. 12. 2025. godine do 7. 12. 2027. godine.

NAPOMENA:

Shodno članu 117 Zakona o planiranju prostora i izgradnji objekata, korisnik je dužan da 15 dana prije postavljanja privremenog objekta, dostavi prijavu postavljanja privremenog objekta Upravi za inspekcijske poslove Glavnog grada sa ovim urbanističko-tehničkim uslovima, Tehničkom dokumentacijom, kao i važećim Ugovorom o zakupu zemljišta sklopljenim sa Direkcijom za imovinu Glavnog grada - Podgorice.

Urbanističko – tehnički uslovi su informacija Programa privremenih objekata za teritoriju Glavnog grada za period 2025–2030. godine i na osnovu njih se ne stiče nikakvo pravo, već predstavljaju sastavni dio dokumentacije.

DOSTAVLJENO:

- "Tobacco S Press" d. o. o., Ulica Josipa Broza Tita br. 29;
- Uprava za inspekcijske poslove Glavnog grada;
- a/a.

OBRAĐIVAČI URBANISTIČKO-TEHNIČKIH USLOVA

Samostalni savjetnik I Aleksandra Mitrović, Spec. sci. građ. **ŠEFICA ODJELJENJA ZA UPRAVNO-PRAVNE POSLOVE** **Marina Bulatović, dipl.ecc.**	Potpis obrađivača:

OVLAŠĆENO SLUŽBENO LICE

Andrija Babović, dipl. ecc. master **S E K R E T A R**	**Potpis ovlašćenog službenog lica:** **M.P.**

PRILOZI

- Skica – položaj privremenog objekta – kiosk u sastavu autobuskog stajališta na terenu.

CRNA GORA
GLAVNI GRAD PODGORICA
SEKRETARIJAT ZA KOMUNALNE POSLOVE

Rimski trg 50, 81000 Podgorica, Crna Gora
tel: +382 20 235-184, 235-186
email: sekretarijat.kps@podgorica.me
www.podgorica.me

Broj: UPI 04-332/25-5441

18. jun 2026. godine

Tip privremenog objekta: Reklamna tenda u sastavu kioska na stanici javnog gradskog prevoza

Zona: I
Lokacija: Ulica Velimira Terzića
Katastarska parcela br.: 1144/1
K.O.: Podgorica I

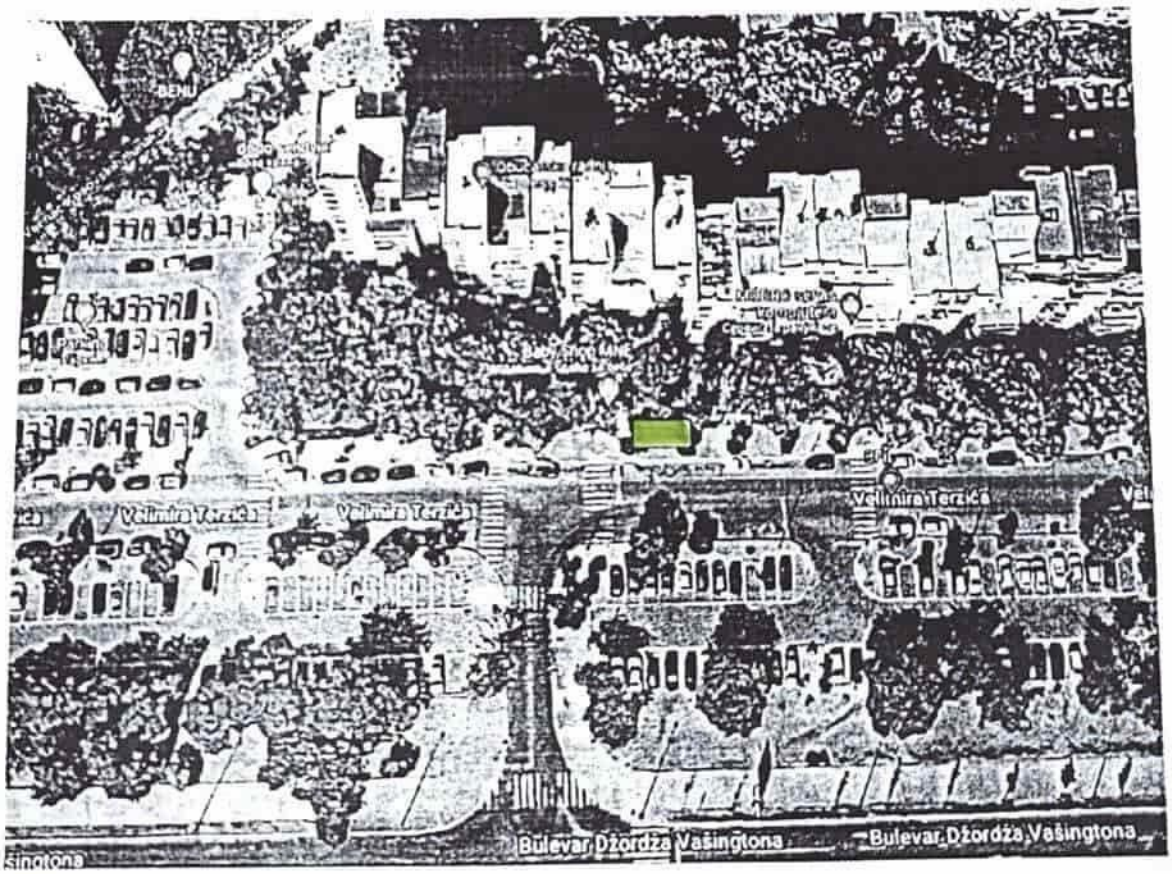

Pozicija kioska u sastavu autobuskog stajališta

Tehnička obrada:
Aleksandra Mitrović, Spec.sci.građ.

CRNA GORA
GLAVNI GRAD PODGORICA
SEKRETARIJAT ZA KOMUNALNE POSLOVE

Rimski trg 50, 81000 Podgorica, Crna Gora
tel: +382 20 235-184, 235-186
email: sekretarijat.kps@podgorica.me
www.podgorica.me

Broj: UPI 04-332/25-5442
Podgorica, 18. 6. 2026. godine

TS163

Sekretarijat za komunalne poslove, na osnovu člana 116 i 74 Zakona o planiranju prostora i izgradnji objekata ("Službeni list CG", br. 64/17, 44/18, 63/18, 11/19, 82/20, 86/22, 04/23, 19/25 i 91/25), a u vezi sa članom 146 stav 5 Zakona o izgradnji objekata ("Službeni list CG", br. 19/25 i 92/25), Programa privremenih objekata na teritoriji Glavnog grada Podgorica od 2025-2030. godine ("Službeni list - opštinski propisi", br. 39/20, br. 38/22, 57/25), Pravilnika o bližim uslovima za postavljanje odnosno građenje privremenih objekata, uređaja i opreme ("Službeni list CG", br. 43/18, 76/18, 76/19, 09/24, 28/24) i podnijetog zahtjeva **"Tobacco S Press" d. o. o. iz Podgorice, JMBG/PIB 02983303, Ulica Josipa Broza Tita br. 29,** izdaje:

URBANISTIČKO-TEHNIČKE USLOVE

za izradu tehničke dokumentacije

za postavljanje **privremenog objekta – reklamna tenda u sastavu kioska na stanici javnog gradskog prevoza**, na lokaciji označenoj brojem **23 (Zona I)** u Programu privremenih objekata na teritoriji Glavnog grada Podgorica od 2025-2030. godine, na dijelu katastarskih parcela broj **5470/1, K.O. Podgorica III.**

PODNOSILAC ZAHTJEVA	**"Tobacco S Press" d. o. o.**

POSTOJEĆE STANJE

Prema Listu nepokretnosti - prepis broj 8437, K.O. Podgorica III, površina katastarske parcele broj 5470/1, iznosi 59 672,69 m² ista je na raspolaganju – Glavni grad Podgorica.

PLANIRANO STANJE

Namjena parcele – odnosno lokacije:

Na dijelu katastarske parcele broj 5470/1, K.O. Podgorica III (Ulica Bratstva i jedinstva), predviđeno je postavljanje privremenog objekta namijenjenog za komunalno usluge i infrastrukturu – objekti i predmeti na stanici javnog gradskog prevoza. U okviru predmetne lokacije planirano je i postavljanje reklamne tende kao sastavnog dijela kioska.

Reklamni suncobran odnosno reklamna tenda su objekti koji su postavljeni na javnoj površini i na kojima je istaknut reklamni sadržaj. Tenda je slobodnostojeća konstrukcija sa odgovarajućim zastorom sa namjenom za zaštitu od sunca.

Tende moraju biti lako sklopive, a mogu se postaviti iznad ulaza u poslovne prostore ili kao samostojeći objekti.

Postavljaju se na način da ne narušavaju kvalitet oblikovnog izraza objekta, i da ne ometaju pješački i kolski saobraćaj. Reklamna tenda mora biti postavljena na način da ne zadire u kolovoz, odnosno da ne ugrožava bezbjedno odvijanje saobraćaja i

nesmetano korišćenje samog autobuskog stajališta, bez obzir na položaj kioska u odnosu na saobraćajnicu tj. u slučaju da zbog položaja privremenog objekta – objekti i predmeti na stanici javnog gradskog prevoza - nije obezbijeđena dovoljna širina između istog/autobuskog stajališta i kolovoza, reklamna tenda ne može biti postavljna tako da svojim gabaritima zalazi u prostor kolovoza.

Način pričvršćivanja za tlo:
• montažno-demontažni privremeni objekat.

Materijali:
• postavlja se na metalnu konstrukciju i izrađuje se od impregniranog, plastificiranog ili drugog vodonepropusnog platna.

Uslovi oblikovanja:
• na lokacijama koje su povezane ili su na malom prostornom rastojanju postavljaju se jednoobrazne tende u pogledu veličine, oblika, boje i materijalizacije;
• tende iznad ulaza u poslovne prostore, hotele, ulaze zgrada i sl. je moguće postaviti u bež boji RAL 9010, RAL 5002 ili kombinacija dvije boje RAL 9010 i 5002 u vidu pruga sa karnerima na kraju;
• čeličnu ili aluminijumsku podkonstrukciju raditi u boji RAL 9010 ili 7016;
• slobodnostojeću tendu je moguće postaviti u bež boji RAL 9010;
• na obodima suncobrana ili tendi može biti ispisan teks ukoliko za tim ima potrebe u boji RAL 1015, 7032, 5002 ili 7016 i 9004 koristiti samo ukoliko se reklamni tekst ispisuje u konturama.

USLOVI I MJERE ZAŠTITE PRIRODE I ŽIVOTNE SREDINE

Izrada Programa privremenih objekata na teritoriji Glavnog grada Podgorice za period 2025 - 2030. godine i odabir lokacija za pozicioniranje privremenih objekata usmjeren je na zaštitu prirode i životne sredine, poštujući smjernice i ograničenja propisana prostorno-planskom dokumentacijom i smjernicama iz oblasti zaštite životne sredine.

Zakonski i drugi uslovi, zabrane i ograničenja koji su vezani za zaštićena područja i sam karakter susjednog prostora koji je u zahvatu Programa, definišu karakter i način primjene bioloških, tehničkih i tehnoloških mjera zaštite prirode.

Sistem zaštite na području Glavnog grada Podgorica treba da bude cjelovit, odnosno da objedini mjere očuvanja predjela (ekološkog i oblikovanog), održavanja autohtonog prirodnog i stvorenog ambijenta, zaštitu od elementarnih nepogoda, kao i preduslove za uspješno organizovanje zaštite korisnika. Navedene mjere ne treba da se ograniče na uspostavljanje zabrana, već da budu takve prirode da korisnici neposredno učestvuju u njihovom sprovođenju.

Koncept zaštite prirode zasnovan je na primjeni modela održivog razvoja, koji je usklađen sa lokalnim uslovima i zasnovan na novim karakteristikama prostora. Razvoj mora biti kompatibilan sa ekološkim karakteristikama prostora i mora ih uvažavati, u cilju očuvanja kvaliteta prirode i životne sredine.

Pri realizaciji svih sadržaja treba težiti postizanju balansa između očuvanja postojećih vrijednosti i razvoja u značajnoj mjeri neiskorišćenih potencijala.

Mjere zaštite odnose se na očuvanje prirodnih ekosistema i definisane su na osnovu analize stanja prirodne sredine i prihvatnog kapaciteta razmatranog područja. Zaštita će se sprovoditi primjenom mjera zaštite životne sredine, pravilima izgradnje i uređenja koja su data ovim Programom i u skladu sa zakonima i propisima iz ove oblasti.

Očuvanje kvaliteta vazduha na ovom području ostvariti izborom adekvatnog energetskog goriva. Zaštitu voda od zagađivanja ostvariti organizacijom kontrole kvaliteta vode i prečišćavanjem otpadnih voda na mjestu nastajanja, primjenom tehničko-tehnoloških mjera.

Očuvanje i zaštita šumskog zemljišta sprovodiće se kroz prioritetnu aktivnost na sprovođenju rekultivacije degradiranog zemljišta u zonama izvršene sječe i uz puteve; kontrolisanom sječom autohtonih šumskih sastojina; određivanjem granica područja privremenih objekata, kako bi se spriječila nekontrolisana gradnja.

Mjere upravljanja otpadom sprovoditi od mjesta nastajanja selektivnim odlaganjem, prikupljanjem i evakuacijom u skladu sa propisima. Građevinski otpad takođe sakupljati i evakuisati odvojeno, izdvajajući naročito opasni građevinski otpad.

Zaštitu od buke u životnoj sredini zasnivati na poštovanju graničnih vrijednosti nivoa buke u skladu sa Pravilnikom o graničnim vrijednostima nivoa buke u životnoj sredini ("Sl. list CG", br. 75/06). Mjerama za sprječavanje i zaštitu od elementarnih nepogoda (zemljotresa, atmosferskih nepogoda – olujni vjetrovi, odronjavanja i klizanja zemljišta, suše, požara i eksplozija, saobraćajnih i drugih nezgoda) obuhvatiti preventivne mjere kojima se sprječavaju nepogode ili ublažava njihovo dejstvo, mjere koje se podrazumijevaju u slučaju neposredne opasnosti od elementarne nepogode, mjere zaštite kada nastupe nepogode, kao i mjere ublažavanja i otklanjanja neposrednih posljedica nastalih dejstvom nepogoda.
Mjere zaštite od požara i eksplozija sprovoditi poštovanjem propisanih udaljenja između objekata različitih namjena (dalekovod, bazna stanica); izgradnjom saobraćajnica propisane širine tako da omoguće prolaz vatrogasnim vozilima do objekta, manevrisanje vatrogasnih vozila, kao i nesmetani saobraćajni tok; uključivanjem šumskih površina sa područja ovog Programa u izradu planova zaštite od požara.

Zaštitu od zemljotresa sprovoditi primjenom građevinskih i tehničkih mjera u skladu sa uslovima aseizmičke gradnje: primjenjivati adekvatne mjere za obezbjeđenje stabilnosti terena (padine) i susjednih objekta; pri izradi tehničke dokumentacije obavezna je izrada geomehaničkog elaborata u skladu sa propisima.

U okviru raspoloživih mehanizama za zaštitu životne sredine koji se koriste prilikom sprovođenja programa, odnosno izgradnje objekata, kao obavezne, treba da se sprovode mjere iz važećih zakonskih propisa, prvenstveno:
- Zakon o zaštiti prirode („Sl. list CG", br. 54/16, 084/24);
- Zakon o životnoj sredini („Sl. list CG", br. 52/16, 073/19, 084/24);
- Zakon o procjeni uticaja na životnu sredinu („Sl. list CG", br. 75/18, 084/24);
- Zakon o vodama („Sl. list RCG", br. 27/07 i "Sl. list CG", br. 073/10, 32/11, 047/11, 48/15, 52/16, 055/16, 002/17, 080/17, 84/18 i 084/24);
- Zakon o zaštiti vazduha („Sl. list CG" br. 25/10, 040/11, 43/15, 073/19, 084/24);
- Zakon o upravljanju otpadom („Sl. list CG", br. 034/24, 092/24);
- Zakon o zaštiti od buke u životnoj sredini („Sl. list CG", br. 28/11, 1/14);
- Program o usklađivanju pojedinih privrednih grana sa Zakonom o integrisanom sprečavanju i kontroli zagađivanja životne sredine („Sl. list CG", br. 019/12, 003/14, 010/16);
- Zakon o komunalnim djelatnostima („Sl. list CG", br. 55/16, 074/16, 002/18, 66/19, 140/22, 084/24);
- Zakon o zaštiti i spašavanju („Sl. list CG", br. 013/07, 005/08, 086/09, 32/11, 54/16, 146/21 i 003/23);
- Zakon o zaštiti i zdravlju na radu („Sl. list CG", br. 34/14, 44/18 i 084/24);
- Zakon o prevozu opasnih materija („Sl. list CG", br. 33/14, 13/18 i 084/24).

Prilikom izrade tehničke dokumentacije poštovati Uredbu o projektima za koje se vrši procjena uticaja zahvata na životnu sredinu („Sl. list RCG", br. 20/07, „Sl. list CG", br. 47/13, 53/14 i 37/18).

Podaci o postojećim zaštićenim područjima sa prostornim rasporedom, uključujući područja planirana za zaštitu ili su u postupku stavljanja pod zaštitu, kao i podaci o (budućim) područjima ekološke mreže i sa njima povezanim značajnim tipovima staništa u okviru granica zahvata ovog Programa, gravitiraju Nacionalni park „Skadarsko jezero"; rezervati prirode: Manastirska tapija, Pančeva oka, Crni žar i pećina Magara; Spomenik prirode „kanjon Cijevna" i Park prirode „Komovi", Spomenik prirode „Park šuma Gorica" i Park prirode „Dolina rijeke Zete", kao i potencijalno zaštićena područja – područje Sitnica-Mareza-Velje brdo i sliv Morače sa pritokama - Ribnica, Zeta (od Krivog mosta do granica planskog područja Podgorice).

Podaci o ustanovljenim režimima, zonama i mjerama zaštite i korišćenja prirodnih resursa i dobara u okviru granica zahvata Programa – za zonu zahvata predmetnog Plana važe režimi zaštite koji se odnose na sljedeće kategorije zaštićenih područja: Spomenik prirode, Park prirode i Nacionalni park koji gravitiraju predmetnom Planu.

Uslovi, zabrane i ograničenja pod kojima se radnje, aktivnosti i djelatnost mogu realizovati u okviru granica u dijelu zahvata Programa:

- Opšti uslovi, zabrane i ograničenja koji su utvrđeni u odgovarajućim: (i) propisima: Zakon o životnoj sredini, Zakon o vodama, Zakon o zaštiti vazduha, Zakon o upravljanju otpadom, Zakon o procjeni uticaja na životnu sredinu i dr, (ii) prostorno-planskim dokumentima višeg reda – Prostornim planom Crne Gore (2008), (iii) sektorskim politikama, strategijama, programima i planovima u kojima su utvrđeni uslovi, zabrane i ograničenja vezani za zonu zahvata predmetnih planova (Nacionalnom strategijom održivog razvoja (2016), Nacionalnom strategijom biodiverziteta sa Akcionim planom za period 2016-2020, ako i lokalnim – opštinskim strateškim i planskim dokumentima.
- Opšti uslovi, zabrane i ograničenja koji su utvrđeni u Zakonu o zaštiti prirode u pogledu: planiranja održivog korišćenja prostora i prirodnih resursa; zaštite biološke, geološke i predione raznovrsnosti; mjere zaštite i očuvanje prirode; izbjegavanje oštećenja prirode; zaštite i očuvanja zaštićenih divljih vrsta biljaka, životinja i gljiva.
- Posebni uslovi, zabrane i ograničenja zaštite prirode koji su vezani za planiranje – izbor lokacija i definisanje vrsta i kapaciteta privremenih građevinskih objekata u zoni zahvata predmetnog Programa, a odnose se na: (i) izbor mikrolokacija novih privremenih objekata van zone zaštićenih područja; (ii) nedozvoljenu gradnju objekata koji zbog svojih karakteristika (način izgradnje, vrsta, veličina/kapacitet, tehnologija i sl.) mogu da oštete ili imaju uticaj na prirodne vrijednosti zaštićenih područja.

USLOVI I MJERE ZAŠTITE NEPOKRETNIH KULTURNIH DOBARA I NJIHOVE ZAŠTIĆENE OKOLINE

U postupku sprovođenja Programa privremenih objekata na teritoriji Glavnog grada Podgorica potrebno je obezbijediti zaštitu kulturnih dobara i njihove okoline, na način kojim se poštuje njihov integritet i status i dosljedno sprovode mjere zaštite.

Programom nijesu predviđene intervencije na kulturnim dobrim, kao ni intervencije kojima se direktno utiče na stanje kulturnih dobara.

Pri realizaciji privremenih objekata u okviru zaštićene okoline kulturnih dobara potrebno je obezbijediti očuvanje njihovog integriteta, kulturno-istorijskih i ambijentalnih vrijednosti, sprječavanjem aktivnosti kojima se može uticati na izgled, svojstvo, osobenost, značenje ili značaj kulturnog dobra.

Ukoliko se prilikom iskopa terena za potrebe postavljanja i izgradnje privremenih objekata, naiđe na arheološke ili druge nalaze, koji mogu biti kulturno dobro, obavezno je prekinuti radove, obavijestiti organ uprave nadležan za zaštitu kulturnih dobara, kako bi se izvršila neophodna istraživanja i druge radnje i aktivnosti u skladu sa članom 87 i 88 Zakona o zaštiti kulturnih dobara („Sl. list CG", br. 49/10, 40/11, 44/17, 18/19, 84/24 i 92/25).

Postupak realizacije Programa sprovoditi tako da se ne zadire u zonu kulturnih dobara i njihove zaštićene okoline u skladu sa Zakonom o zaštiti kulturnih dobara ("Sl. list CG", br. 49/10, 40/11, 44/17, 18/19 i 84/24).

U postupku definisanja urbanističko-tehničkih uslova za privremene objekte u kontaktu sa kulturnim dobrom potrebno je pribaviti uslove Uprave za zaštitu kulturnih dobara.

U predloženoj zaštićenoj okolini kulturnih dobara onemogućiti gradnju kojom se narušava prostorni i vizuelni integritet cjeline. U predloženoj zaštićenoj okolini ne graditi objekte većih

visina ili visoke gustine izgrađenosti, kao ni infrastrukturne objekte većih dimenzija.

USLOVI ZA LICA SMANJENE POKRETLJIVOSTI I LICA SA INVALIDITETOM

Tehničkom dokumentacijom obezbijediti prilaz i upotrebu objekta/objekata licima smanjene pokretljivosti u skladu sa članom 30 Zakona o izgradnji objekata i Pravilnikom o bližim uslovima i načinu prilagođavanja objekata za pristup i kretanje lica smanjene pokretljivosti i lica sa invaliditetom ("Službeni list CG", br. 41/25).

INFRASTRUKTURNI USLOVI

Uslovi priključenja na tehničku infrastrukturu

•Tehnička infrastruktura podrazumijeva kompletnu opremljenost u skladu sa najvišim standardima i važećom regulativom;
• Prilikom izrade tehničke dokumentacije pribaviti tehničke uslove za relevantnu infrastrukturu od nadležnog organa.

Uslovi za priključenje privremenih objekata na infrastrukturu i posebni tehnički uslovi

Vodovodne i kanalizacione, elektro i tk instalacije u privremenom objektu i izvan njega projektovati u skladu sa važećim propisima i standardima. Priključenje na postojeće infrastrukturne sisteme projektovati prema uslovima dobijenim od nadležnih javnih preduzeća.

Saobraćajni uslovi

Lokacija na koju se postavlja privremeni objekat/objekti mora imati obezbijeđen pristup sa javne površine, osim lokacija sa pokretnim i plutajućim privremenim objektima ili otvorenoj površini u funkciji privremenog objekta.
Izuzetno, lokacije koje nemaju mogućnost obezbijeđenja kolskog pristupa, može se obezbijediti samo pješački pristup sa javne površine uz obezbijeđenje prava službenosti prolaza.

Uslovi za odvoženje čvrstog otpada

Na lokacijama obezbijediti uslove za upravljanje komunalnim otpadom u skladu sa Planom upravljanja otpadom i lokalnim normativnim aktima, a upravljanje ambalažnim, opasnim i ostalim vrstama otpada konkretnog tehnološkog postupka u skladu sa važećom zakonskom regulativom. Mjesta za odlaganje otpada predvidjeti na lokaciji za postavljanje privremenog objekta. Mjesta u objektu ili niše za otpad kao i njihov broj predvidjeti u skladu sa važećim propisima i standardima, odnosno u saradnji sa nadležnim komunalnim preduzećem.

Posebni uslovi

U slučaju da se u okviru navedene lokacije nalazi određeni zaštitni pojas (putni i/ili željeznička infrastruktura, objekti energetike, vodoizvorišta, objekti odbrane, objekti sanitarne zaštite i sl.) neophodno je postupiti u skladu sa važećim propisima i standardima.

POTREBA IZRADE URBANISTIČKOG RJEŠENJA

Tehnička dokumentacija:

- **fotodokumentacija;**
- **idejno rješenje;**
- **revidovan glavni projekat za tendu površine preko 30 m^2;**
- **saglasnost glavnog gradskog arhitekte na izgled ispod 30 m^2.**

POTREBA PRIBAVLJANJA SAGLASNOSTI GLAVNOG GRADSKOG ARHITEKTE

Shodno članu 117 Zakona o planiranju prostora i izgradnji objekata, odredba stava 2

tačka 4 ovog člana, **potrebna saglasnost Glavnog gradskog arhitekte na izgled reklamne tende** (saglasnost iz člana 87 stav 7 Zakona o planiranju prostora i izgradnji objekta).

VREMENSKI PERIOD NA KOJI SE IZDAJU PREDMETNI UTU

Ovi uslovi važe za period od 3. 12. 2025. godine do 7. 12. 2027. godine.

NAPOMENA:

Shodno članu 117 Zakona o planiranju prostora i izgradnji objekata, korisnik je dužan da 15 dana prije postavljanja privremenog objekta, dostavi prijavu postavljanja privremenog objekta Upravi za inspekcijske poslove Glavnog grada sa ovim urbanističko-tehničkim uslovima, Tehničkom dokumentacijom, kao i važećim Ugovorom o zakupu zemljišta sklopljenim sa Direkcijom za imovinu Glavnog grada - Podgorice.

Urbanističko – tehnički uslovi su informacija Programa privremenih objekata za teritoriju Glavnog grada za period 2025–2030. godine i na osnovu njih se ne stiče nikakvo pravo, već predstavljaju sastavni dio dokumentacije.

DOSTAVLJENO:

- "Tobacco S Press" d. o. o., Ulica Josipa Broza Tita br. 29;
- Uprava za inspekcijske poslove Glavnog grada;
- a/a.

OBRAĐIVAČI URBANISTIČKO-TEHNIČKIH USLOVA

Samostalni savjetnik I Aleksandra Mitrović, Spec. sci. građ. **ŠEFICA ODJELJENJA ZA UPRAVNO-PRAVNE POSLOVE** **Marina Bulatović, dipl.ecc.**	Potpis obrađivača:

OVLAŠĆENO SLUŽBENO LICE

Andrija Babović, dipl. ecc. master **S E K R E T A R**	**Potpis ovlašćenog službenog lica:** **M.P.**

PRILOZI

- Skica – položaj privremenog objekta – kiosk u sastavu autobuskog stajališta na terenu.

CRNA GORA
GLAVNI GRAD PODGORICA
SEKRETARIJAT ZA KOMUNALNE POSLOVE

Rimski trg 50, 81000 Podgorica, Crna Gora
tel: +382 20 235-184, 235-186
email: sekretarijat.kps@podgorica.me
www.podgorica.me

Broj: UPI 04-332/25-5442

18. jun 2026. godine

Tip privremenog objekta: Reklamna tenda u sastavu kioska na stanici javnog gradskog prevoza

Zona: I
Lokacija: Ulica Bratstva i jedinstva
Katastarska parcela br.: 5470/1
K.O.: Podgorica III

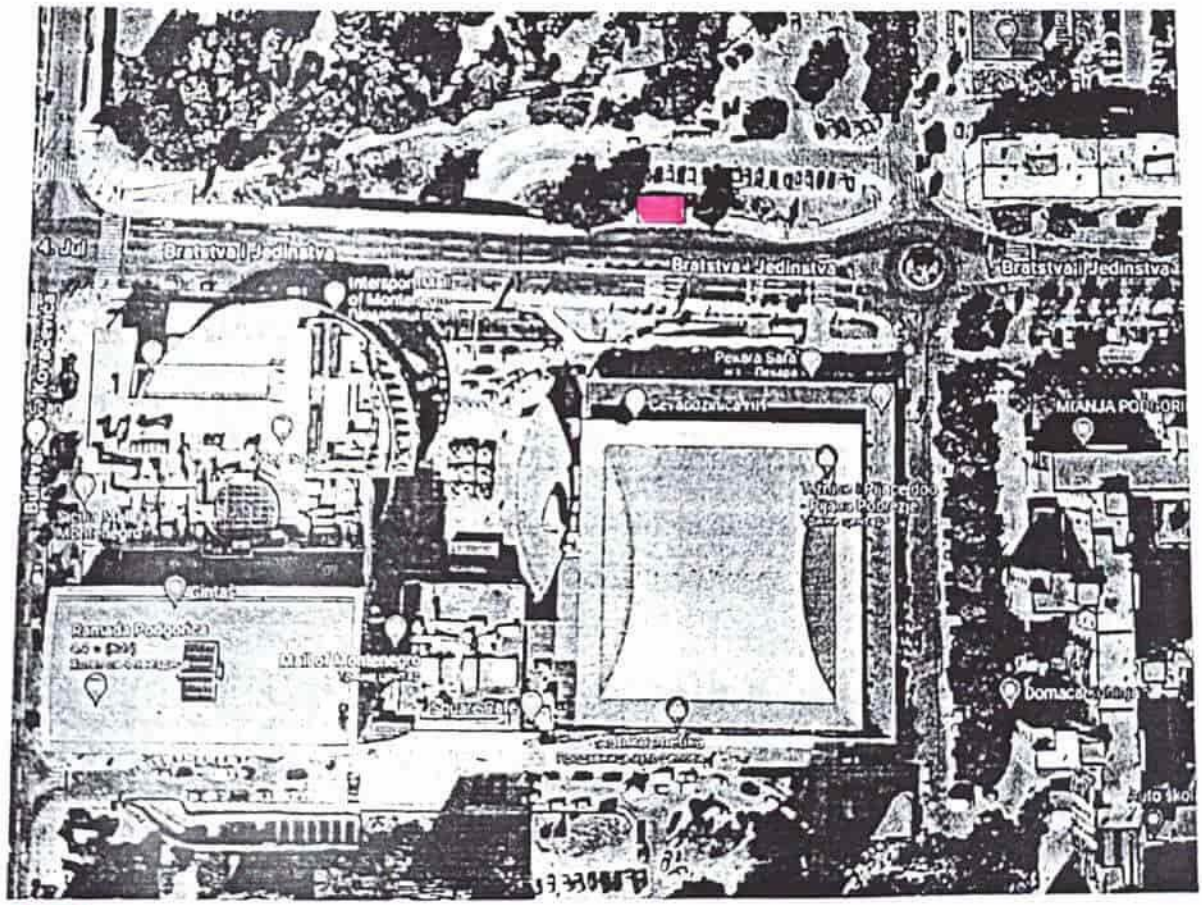

Pozicija kioska u sastavu autobuskog stajališta

Tehnička obrada:
Aleksandra Mitrović, Spec.sci.građ.

CRNA GORA
GLAVNI GRAD PODGORICA
SEKRETARIJAT ZA KOMUNALNE POSLOVE

Rimski trg 50, 81000 Podgorica, Crna Gora
tel: +382 20 235-184, 235-186
email: sekretarijat.kps@podgorica.me
www.podgorica.me

Broj: UPI 04-332/25-5443
Podgorica, 18. 6. 2026. godine

TSN64

Sekretarijat za komunalne poslove, na osnovu člana 116 i 74 Zakona o planiranju prostora i izgradnji objekata ("Službeni list CG", br. 64/17, 44/18, 63/18, 11/19, 82/20, 86/22, 04/23, 19/25 i 91/25), a u vezi sa članom 146 stav 5 Zakona o izgradnji objekata ("Službeni list CG", br. 19/25 i 92/25), Programa privremenih objekata na teritoriji Glavnog grada Podgorica od 2025-2030. godine ("Službeni list - opštinski propisi", br. 39/20, br. 38/22, 57/25), Pravilnika o bližim uslovima za postavljanje odnosno građenje privremenih objekata, uređaja i opreme ("Službeni list CG", br. 43/18, 76/18, 76/19, 09/24, 28/24) i podnijetog zahtjeva **"Tobacco S Press" d. o. o. iz Podgorice, JMBG/PIB 02983303, Ulica Josipa Broza Tita br. 29,** izdaje:

URBANISTIČKO-TEHNIČKE USLOVE

za izradu tehničke dokumentacije

za postavljanje **privremenog objekta – reklamna tenda u sastavu kioska na stanici javnog gradskog prevoza**, na lokaciji označenoj brojem **24 (Zona I)** u Programu privremenih objekata na teritoriji Glavnog grada Podgorica od 2025-2030. godine, na dijelu katastarskih parcela broj **4230/1, K.O. Podgorica III.**

PODNOSILAC ZAHTJEVA	**"Tobacco S Press" d. o. o.**

POSTOJEĆE STANJE

Prema Listu nepokretnosti - prepis broj 720, K.O. Podgorica III, površina katastarske parcele broj 4230/1, iznosi 6 544,05 m² ista je na raspolaganju – Glavni grad Podgorica.

PLANIRANO STANJE

Namjena parcele – odnosno lokacije:

Na dijelu katastarske parcele broj 4230/1, K.O. Podgorica III (Ulica Oktobarske revolucije), predviđeno je postavljanje privremenog objekta namijenjenog za komunalno usluge i infrastrukturu – objekti i predmeti na stanici javnog gradskog prevoza. U okviru predmetne lokacije planirano je i postavljanje reklamne tende kao sastavnog dijela kioska.

Reklamni suncobran odnosno reklamna tenda su objekti koji su postavljeni na javnoj površini i na kojima je istaknut reklamni sadržaj. Tenda je slobodnostojeća konstrukcija sa odgovarajućim zastorom sa namjenom za zaštitu od sunca.

Tende moraju biti lako sklopive, a mogu se postaviti iznad ulaza u poslovne prostore ili kao samostojeći objekti.

Postavljaju se na način da ne narušavaju kvalitet oblikovnog izraza objekta, i da ne ometaju pješački i kolski saobraćaj. Reklamna tenda mora biti postavljena na način da ne zadire u kolovoz, odnosno da ne ugrožava bezbjedno odvijanje saobraćaja i

nesmetano korišćenje samog autobuskog stajališta, bez obzir na položaj kioska u odnosu na saobraćajnicu tj. u slučaju da zbog položaja privremenog objekta – objekti i predmeti na stanici javnog gradskog prevoza - nije obezbijeđena dovoljna širina između istog/autobuskog stajališta i kolovoza, reklamna tenda ne može biti postavljna tako da svojim gabaritima zalazi u prostor kolovoza.

Način pričvršćivanja za tlo:
• montažno-demontažni privremeni objekat.

Materijali:
• postavlja se na metalnu konstrukciju i izrađuje se od impregniranog, plastificiranog ili drugog vodonepropusnog platna.

Uslovi oblikovanja:
• na lokacijama koje su povezane ili su na malom prostornom rastojanju postavljaju se jednoobrazne tende u pogledu veličine, oblika, boje i materijalizacije;
• tende iznad ulaza u poslovne prostore, hotele, ulaze zgrada i sl. je moguće postaviti u bež boji RAL 9010, RAL 5002 ili kombinacija dvije boje RAL 9010 i 5002 u vidu pruga sa karnerima na kraju;
• čeličnu ili aluminijumsku podkonstrukciju raditi u boji RAL 9010 ili 7016;
• slobodnostojeću tendu je moguće postaviti u bež boji RAL 9010;
• na obodima suncobrana ili tendi može biti ispisan teks ukoliko za tim ima potrebe u boji RAL 1015, 7032, 5002 ili 7016 i 9004 koristiti samo ukoliko se reklamni tekst ispisuje u konturama.

USLOVI I MJERE ZAŠTITE PRIRODE I ŽIVOTNE SREDINE

Izrada Programa privremenih objekata na teritoriji Glavnog grada Podgorice za period 2025 - 2030. godine i odabir lokacija za pozicioniranje privremenih objekata usmjeren je na zaštitu prirode i životne sredine, poštujući smjernice i ograničenja propisana prostorno-planskom dokumentacijom i smjernicama iz oblasti zaštite životne sredine.

Zakonski i drugi uslovi, zabrane i ograničenja koji su vezani za zaštićena područja i sam karakter susjednog prostora koji je u zahvatu Programa, definišu karakter i način primjene bioloških, tehničkih i tehnoloških mjera zaštite prirode.

Sistem zaštite na području Glavnog grada Podgorica treba da bude cjelovit, odnosno da objedini mjere očuvanja predjela (ekološkog i oblikovanog), održavanja autohtonog prirodnog i stvorenog ambijenta, zaštitu od elementarnih nepogoda, kao i preduslove za uspješno organizovanje zaštite korisnika. Navedene mjere ne treba da se ograniče na uspostavljanje zabrana, već da budu takve prirode da korisnici neposredno učestvuju u njihovom sprovođenju.

Koncept zaštite prirode zasnovan je na primjeni modela održivog razvoja, koji je usklađen sa lokalnim uslovima i zasnovan na novim karakteristikama prostora. Razvoj mora biti kompatibilan sa ekološkim karakteristikama prostora i mora ih uvažavati, u cilju očuvanja kvaliteta prirode i životne sredine.

Pri realizaciji svih sadržaja treba težiti postizanju balansa između očuvanja postojećih vrijednosti i razvoja u značajnoj mjeri neiskorišćenih potencijala.

Mjere zaštite odnose se na očuvanje prirodnih ekosistema i definisane su na osnovu analize stanja prirodne sredine i prihvatnog kapaciteta razmatranog područja. Zaštita će se sprovoditi primjenom mjera zaštite životne sredine, pravilima izgradnje i uređenja koja su data ovim Programom i u skladu sa zakonima i propisima iz ove oblasti.

Očuvanje kvaliteta vazduha na ovom području ostvariti izborom adekvatnog energetskog goriva. Zaštitu voda od zagađivanja ostvariti organizacijom kontrole kvaliteta vode i prečišćavanjem otpadnih voda na mjestu nastajanja, primjenom tehničko-tehnoloških mjera.

Očuvanje i zaštita šumskog zemljišta sprovodiće se kroz prioritetnu aktivnost na sprovođenju rekultivacije degradiranog zemljišta u zonama izvršene sječe i uz puteve; kontrolisanom sječom autohtonih šumskih sastojina; određivanjem granica područja privremenih objekata, kako bi se spriječila nekontrolisana gradnja.

Mjere upravljanja otpadom sprovoditi od mjesta nastajanja selektivnim odlaganjem, prikupljanjem i evakuacijom u skladu sa propisima. Građevinski otpad takođe sakupljati i evakuisati odvojeno, izdvajajući naročito opasni građevinski otpad.

Zaštitu od buke u životnoj sredini zasnivati na poštovanju graničnih vrijednosti nivoa buke u skladu sa Pravilnikom o graničnim vrijednostima nivoa buke u životnoj sredini ("Sl. list CG", br. 75/06). Mjerama za sprječavanje i zaštitu od elementarnih nepogoda (zemljotresa, atmosferskih nepogoda – olujni vjetrovi, odronjavanja i klizanja zemljišta, suše, požara i eksplozija, saobraćajnih i drugih nezgoda) obuhvatiti preventivne mjere kojima se sprječavaju nepogode ili ublažava njihovo dejstvo, mjere koje se podrazumijevaju u slučaju neposredne opasnosti od elementarne nepogode, mjere zaštite kada nastupe nepogode, kao i mjere ublažavanja i otklanjanja neposrednih posljedica nastalih dejstvom nepogoda.
Mjere zaštite od požara i eksplozija sprovoditi poštovanjem propisanih udaljenja između objekata različitih namjena (dalekovod, bazna stanica); izgradnjom saobraćajnica propisane širine tako da omoguće prolaz vatrogasnim vozilima do objekta, manevrisanje vatrogasnih vozila, kao i nesmetani saobraćajni tok; uključivanjem šumskih površina sa područja ovog Programa u izradu planova zaštite od požara.

Zaštitu od zemljotresa sprovoditi primjenom građevinskih i tehničkih mjera u skladu sa uslovima aseizmičke gradnje: primjenjivati adekvatne mjere za obezbjeđenje stabilnosti terena (padine) i susjednih objekta; pri izradi tehničke dokumentacije obavezna je izrada geomehaničkog elaborata u skladu sa propisima.

U okviru raspoloživih mehanizama za zaštitu životne sredine koji se koriste prilikom sprovođenja programa, odnosno izgradnje objekata, kao obavezne, treba da se sprovode mjere iz važećih zakonskih propisa, prvenstveno:
- Zakon o zaštiti prirode („Sl. list CG", br. 54/16, 084/24);
- Zakon o životnoj sredini („Sl. list CG", br. 52/16, 073/19, 084/24);
- Zakon o procjeni uticaja na životnu sredinu („Sl. list CG", br. 75/18, 084/24);
- Zakon o vodama („Sl. list RCG", br. 27/07 i "Sl. list CG", br. 073/10, 32/11, 047/11, 48/15, 52/16, 055/16, 002/17, 080/17, 84/18 i 084/24);
- Zakon o zaštiti vazduha („Sl. list CG" br. 25/10, 040/11, 43/15, 073/19, 084/24);
- Zakon o upravljanju otpadom („Sl. list CG", br. 034/24, 092/24);
- Zakon o zaštiti od buke u životnoj sredini („Sl. list CG", br. 28/11, 1/14);
- Program o usklađivanju pojedinih privrednih grana sa Zakonom o integrisanom sprečavanju i kontroli zagađivanja životne sredine („Sl. list CG", br. 019/12, 003/14, 010/16);
- Zakon o komunalnim djelatnostima („Sl. list CG", br. 55/16, 074/16, 002/18, 66/19, 140/22, 084/24);
- Zakon o zaštiti i spašavanju („Sl. list CG", br. 013/07, 005/08, 086/09, 32/11, 54/16, 146/21 i 003/23);
- Zakon o zaštiti i zdravlju na radu („Sl. list CG", br. 34/14, 44/18 i 084/24);
- Zakon o prevozu opasnih materija („Sl. list CG", br. 33/14, 13/18 i 084/24).

Prilikom izrade tehničke dokumentacije poštovati Uredbu o projektima za koje se vrši procjena uticaja zahvata na životnu sredinu („Sl. list RCG", br. 20/07, „Sl. list CG", br. 47/13, 53/14 i 37/18).

Podaci o postojećim zaštićenim područjima sa prostornim rasporedom, uključujući područja planirana za zaštitu ili su u postupku stavljanja pod zaštitu, kao i podaci o (budućim) područjima ekološke mreže i sa njima povezanim značajnim tipovima staništa u okviru granica zahvata ovog Programa, gravitiraju Nacionalni park „Skadarsko jezero"; rezervati prirode: Manastirska tapija, Pančeva oka, Crni žar i pećina Magara; Spomenik prirode „kanjon Cijevna" i Park prirode „Komovi", Spomenik prirode „Park šuma Gorica" i Park prirode „Dolina rijeke Zete", kao i potencijalno zaštićena područja – područje Sitnica-Mareza-Velje brdo i sliv Morače sa pritokama - Ribnica, Zeta (od Krivog mosta do granica planskog područja Podgorice).

Podaci o ustanovljenim režimima, zonama i mjerama zaštite i korišćenja prirodnih resursa i dobara u okviru granica zahvata Programa – za zonu zahvata predmetnog Plana važe režimi zaštite koji se odnose na sljedeće kategorije zaštićenih područja: Spomenik prirode, Park prirode i Nacionalni park koji gravitiraju predmetnom Planu.

Uslovi, zabrane i ograničenja pod kojima se radnje, aktivnosti i djelatnost mogu realizovati u okviru granica u dijelu zahvata Programa:

- Opšti uslovi, zabrane i ograničenja koji su utvrđeni u odgovarajućim: (i) propisima: Zakon o životnoj sredini, Zakon o vodama, Zakon o zaštiti vazduha, Zakon o upravljanju otpadom, Zakon o procjeni uticaja na životnu sredinu i dr, (ii) prostorno-planskim dokumentima višeg reda – Prostornim planom Crne Gore (2008), (iii) sektorskim politikama, strategijama, programima i planovima u kojima su utvrđeni uslovi, zabrane i ograničenja vezani za zonu zahvata predmetnih planova (Nacionalnom strategijom održivog razvoja (2016), Nacionalnom strategijom biodiverziteta sa Akcionim planom za period 2016-2020, ako i lokalnim – opštinskim strateškim i planskim dokumentima.
- Opšti uslovi, zabrane i ograničenja koji su utvrđeni u Zakonu o zaštiti prirode u pogledu: planiranja održivog korišćenja prostora i prirodnih resursa; zaštite biološke, geološke i predione raznovrsnosti; mjere zaštite i očuvanje prirode; izbjegavanje oštećenja prirode; zaštite i očuvanja zaštićenih divljih vrsta biljaka, životinja i gljiva.
- Posebni uslovi, zabrane i ograničenja zaštite prirode koji su vezani za planiranje – izbor lokacija i definisanje vrsta i kapaciteta privremenih građevinskih objekata u zoni zahvata predmetnog Programa, a odnose se na: (i) izbor mikrolokacija novih privremenih objekata van zone zaštićenih područja; (ii) nedozvoljenu gradnju objekata koji zbog svojih karakteristika (način izgradnje, vrsta, veličina/kapacitet, tehnologija i sl.) mogu da oštete ili imaju uticaj na prirodne vrijednosti zaštićenih područja.

USLOVI I MJERE ZAŠTITE NEPOKRETNIH KULTURNIH DOBARA I NJIHOVE ZAŠTIĆENE OKOLINE

U postupku sprovođenja Programa privremenih objekata na teritoriji Glavnog grada Podgorica potrebno je obezbijediti zaštitu kulturnih dobara i njihove okoline, na način kojim se poštuje njihov integritet i status i dosljedno sprovode mjere zaštite.

Programom nijesu predviđene intervencije na kulturnim dobrim, kao ni intervencije kojima se direktno utiče na stanje kulturnih dobara.

Pri realizaciji privremenih objekata u okviru zaštićene okoline kulturnih dobara potrebno je obezbijediti očuvanje njihovog integriteta, kulturno-istorijskih i ambijentalnih vrijednosti, sprječavanjem aktivnosti kojima se može uticati na izgled, svojstvo, osobenost, značenje ili značaj kulturnog dobra.

Ukoliko se prilikom iskopa terena za potrebe postavljanja i izgradnje privremenih objekata, naiđe na arheološke ili druge nalaze, koji mogu biti kulturno dobro, obavezno je prekinuti radove, obavijestiti organ uprave nadležan za zaštitu kulturnih dobara, kako bi se izvršila neophodna istraživanja i druge radnje i aktivnosti u skladu sa članom 87 i 88 Zakona o zaštiti kulturnih dobara („Sl. list CG", br. 49/10, 40/11, 44/17, 18/19, 84/24 i 92/25).

Postupak realizacije Programa sprovoditi tako da se ne zadire u zonu kulturnih dobara i njihove zaštićene okoline u skladu sa Zakonom o zaštiti kulturnih dobara ("Sl. list CG", br. 49/10, 40/11, 44/17, 18/19 i 84/24).

U postupku definisanja urbanističko-tehničkih uslova za privremene objekte u kontaktu sa kulturnim dobrom potrebno je pribaviti uslove Uprave za zaštitu kulturnih dobara.

U predloženoj zaštićenoj okolini kulturnih dobara onemogućiti gradnju kojom se narušava prostorni i vizuelni integritet cjeline. U predloženoj zaštićenoj okolini ne graditi objekte većih

visina ili visoke gustine izgrađenosti, kao ni infrastrukturne objekte većih dimenzija.

USLOVI ZA LICA SMANJENE POKRETLJIVOSTI I LICA SA INVALIDITETOM

Tehničkom dokumentacijom obezbijediti prilaz i upotrebu objekta/objekata licima smanjene pokretljivosti u skladu sa članom 30 Zakona o izgradnji objekata i Pravilnikom o bližim uslovima i načinu prilagođavanja objekata za pristup i kretanje lica smanjene pokretljivosti i lica sa invaliditetom ("Službeni list CG", br. 41/25).

INFRASTRUKTURNI USLOVI

Uslovi priključenja na tehničku infrastrukturu

•Tehnička infrastruktura podrazumijeva kompletnu opremljenost u skladu sa najvišim standardima i važećom regulativom;
• Prilikom izrade tehničke dokumentacije pribaviti tehničke uslove za relevantnu infrastrukturu od nadležnog organa.

Uslovi za priključenje privremenih objekata na infrastrukturu i posebni tehnički uslovi

Vodovodne i kanalizacione, elektro i tk instalacije u privremenom objektu i izvan njega projektovati u skladu sa važećim propisima i standardima. Priključenje na postojeće infrastrukturne sisteme projektovati prema uslovima dobijenim od nadležnih javnih preduzeća.

Saobraćajni uslovi

Lokacija na koju se postavlja privremeni objekat/objekti mora imati obezbijeđen pristup sa javne površine, osim lokacija sa pokretnim i plutajućim privremenim objektima ili otvorenoj površini u funkciji privremenog objekta.
Izuzetno, lokacije koje nemaju mogućnost obezbijeđenja kolskog pristupa, može se obezbijediti samo pješački pristup sa javne površine uz obezbijeđenje prava službenosti prolaza.

Uslovi za odvoženje čvrstog otpada

Na lokacijama obezbijediti uslove za upravljanje komunalnim otpadom u skladu sa Planom upravljanja otpadom i lokalnim normativnim aktima, a upravljanje ambalažnim, opasnim i ostalim vrstama otpada konkretnog tehnološkog postupka u skladu sa važećom zakonskom regulativom. Mjesta za odlaganje otpada predvidjeti na lokaciji za postavljanje privremenog objekta. Mjesta u objektu ili niše za otpad kao i njihov broj predvidjeti u skladu sa važećim propisima i standardima, odnosno u saradnji sa nadležnim komunalnim preduzećem.

Posebni uslovi

U slučaju da se u okviru navedene lokacije nalazi određeni zaštitni pojas (putni i/ili željeznička infrastruktura, objekti energetike, vodoizvorišta, objekti odbrane, objekti sanitarne zaštite i sl.) neophodno je postupiti u skladu sa važećim propisima i standardima.

POTREBA IZRADE URBANISTIČKOG RJEŠENJA

Tehnička dokumentacija:

- **fotodokumentacija;**
- **idejno rješenje;**
- **revidovan glavni projekat za tendu površine preko 30 m^2;**
- **saglasnost glavnog gradskog arhitekte na izgled ispod 30 m^2.**

POTREBA PRIBAVLJANJA SAGLASNOSTI GLAVNOG GRADSKOG ARHITEKTE

Shodno članu 117 Zakona o planiranju prostora i izgradnji objekata, odredba stava 2

tačka 4 ovog člana, **potrebna saglasnost Glavnog gradskog arhitekte na izgled reklamne tende** (saglasnost iz člana 87 stav 7 Zakona o planiranju prostora i izgradnji objekta).
VREMENSKI PERIOD NA KOJI SE IZDAJU PREDMETNI UTU
Ovi uslovi važe za period od 3. 12. 2025. godine do 7. 12. 2027. godine.
NAPOMENA: **Shodno članu 117 Zakona o planiranju prostora i izgradnji objekata, korisnik je dužan da 15 dana prije postavljanja privremenog objekta, dostavi prijavu postavljanja privremenog objekta Upravi za inspekcijske poslove Glavnog grada sa ovim urbanističko-tehničkim uslovima, Tehničkom dokumentacijom, kao i važećim Ugovorom o zakupu zemljišta sklopljenim sa Direkcijom za imovinu Glavnog grada - Podgorice.** **Urbanističko – tehnički uslovi su informacija Programa privremenih objekata za teritoriju Glavnog grada za period 2025–2030. godine i na osnovu njih se ne stiče nikakvo pravo, već predstavljaju sastavni dio dokumentacije.**
DOSTAVLJENO: • "Tobacco S Press" d. o. o., Ulica Josipa Broza Tita br. 29; • Uprava za inspekcijske poslove Glavnog grada; • a/a.
OBRAĐIVAČI URBANISTIČKO-TEHNIČKIH USLOVA

Samostalni savjetnik I Aleksandra Mitrović, Spec. sci. građ. **ŠEFICA ODJELJENJA ZA UPRAVNO-PRAVNE POSLOVE** **Marina Bulatović, dipl.ecc.**	Potpis obrađivača:
OVLAŠĆENO SLUŽBENO LICE	
Andrija Babović, dipl. ecc. master **S E K R E T A R**	**Potpis ovlašćenog službenog lica:** **M.P.**
PRILOZI	
• Skica – položaj privremenog objekta – kiosk u sastavu autobuskog stajališta na terenu.	

CRNA GORA
GLAVNI GRAD PODGORICA
SEKRETARIJAT ZA KOMUNALNE POSLOVE

Rimski trg 50, 81000 Podgorica, Crna Gora
tel: +382 20 235-184, 235-186
email: sekretarijat.kps@podgorica.me
www.podgorica.me

Broj: UPI 04-332/25-5443

18. jun 2026. godine

Tip privremenog objekta: Reklamna tenda u sastavu kioska na stanici javnog gradskog prevoza

Zona: I
Lokacija: Ulica Oktobarske revolucije
Katastarska parcela br.: 4230/1
K.O.: Podgorica III



Pozicija kioska u sastavu autobuskog stajališta

Tehnička obrada:
Aleksandra Mitrović, Spec.sci.građ.

CRNA GORA
GLAVNI GRAD PODGORICA
SEKRETARIJAT ZA KOMUNALNE POSLOVE

Rimski trg 50, 81000 Podgorica, Crna Gora
tel: +382 20 235-184, 235-186
email: sekretarijat.kps@podgorica.me
www.podgorica.me

Broj: UPI 04-332/25-5444
Podgorica, 18. 6. 2026. godine TSMGS

Sekretarijat za komunalne poslove, na osnovu člana 116 i 74 Zakona o planiranju prostora i izgradnji objekata ("Službeni list CG", br. 64/17, 44/18, 63/18, 11/19, 82/20, 86/22, 04/23, 19/25 i 91/25), a u vezi sa članom 146 stav 5 Zakona o izgradnji objekata ("Službeni list CG", br. 19/25 i 92/25), Programa privremenih objekata na teritoriji Glavnog grada Podgorica od 2025-2030. godine ("Službeni list - opštinski propisi", br. 39/20, br. 38/22, 57/25), Pravilnika o bližim uslovima za postavljanje odnosno građenje privremenih objekata, uređaja i opreme ("Službeni list CG", br. 43/18, 76/18, 76/19, 09/24, 28/24) i podnijetog zahtjeva **"Tobacco S Press" d. o. o. iz Podgorice, JMBG/PIB 02983303, Ulica Josipa Broza Tita br. 29,** izdaje:

URBANISTIČKO-TEHNIČKE USLOVE
za izradu tehničke dokumentacije

za postavljanje **privremenog objekta – reklamna tenda u sastavu kioska na stanici javnog gradskog prevoza**, na lokaciji označenoj brojem **25 (Zona I)** u Programu privremenih objekata na teritoriji Glavnog grada Podgorica od 2025-2030. godine, na dijelu katastarskih parcela broj **4228, K.O. Podgorica III.**

PODNOSILAC ZAHTJEVA	**"Tobacco S Press" d. o. o.**

POSTOJEĆE STANJE

Prema Listu nepokretnosti - prepis broj 720, K.O. Podgorica III, površina katastarske parcele broj 4228, iznosi 7 154,43 m² ista je na raspolaganju – Glavni grad Podgorica.

PLANIRANO STANJE

Namjena parcele – odnosno lokacije:

Na dijelu katastarske parcele broj 4228, K.O. Podgorica III (Ulica Oktobarske revolucije), predviđeno je postavljanje privremenog objekta namijenjenog za komunalno usluge i infrastrukturu – objekti i predmeti na stanici javnog gradskog prevoza. U okviru predmetne lokacije planirano je i postavljanje reklamne tende kao sastavnog dijela kioska.

Reklamni suncobran odnosno reklamna tenda su objekti koji su postavljeni na javnoj površini i na kojima je istaknut reklamni sadržaj. Tenda je slobodnostojeća konstrukcija sa odgovarajućim zastorom sa namjenom za zaštitu od sunca.

Tende moraju biti lako sklopive, a mogu se postaviti iznad ulaza u poslovne prostore ili kao samostojeći objekti.

Postavljaju se na način da ne narušavaju kvalitet oblikovnog izraza objekta, i da ne ometaju pješački i kolski saobraćaj. Reklamna tenda mora biti postavljena na način da ne zadire u kolovoz, odnosno da ne ugrožava bezbjedno odvijanje saobraćaja i

nesmetano korišćenje samog autobuskog stajališta, bez obzir na položaj kioska u odnosu na saobraćajnicu tj. u slučaju da zbog položaja privremenog objekta – objekti i predmeti na stanici javnog gradskog prevoza - nije obezbijeđena dovoljna širina između istog/autobuskog stajališta i kolovoza, reklamna tenda ne može biti postavljna tako da svojim gabaritima zalazi u prostor kolovoza.

Način pričvršćivanja za tlo:
• montažno-demontažni privremeni objekat.

Materijali:
• postavlja se na metalnu konstrukciju i izrađuje se od impregniranog, plastificiranog ili drugog vodonepropusnog platna.

Uslovi oblikovanja:
• na lokacijama koje su povezane ili su na malom prostornom rastojanju postavljaju se jednoobrazne tende u pogledu veličine, oblika, boje i materijalizacije;
• tende iznad ulaza u poslovne prostore, hotele, ulaze zgrada i sl. je moguće postaviti u bež boji RAL 9010, RAL 5002 ili kombinacija dvije boje RAL 9010 i 5002 u vidu pruga sa karnerima na kraju;
• čeličnu ili aluminijumsku podkonstrukciju raditi u boji RAL 9010 ili 7016;
• slobodnostojeću tendu je moguće postaviti u bež boji RAL 9010;
• na obodima suncobrana ili tendi može biti ispisan teks ukoliko za tim ima potrebe u boji RAL 1015, 7032, 5002 ili 7016 i 9004 koristiti samo ukoliko se reklamni tekst ispisuje u konturama.

USLOVI I MJERE ZAŠTITE PRIRODE I ŽIVOTNE SREDINE

Izrada Programa privremenih objekata na teritoriji Glavnog grada Podgorice za period 2025 - 2030. godine i odabir lokacija za pozicioniranje privremenih objekata usmjeren je na zaštitu prirode i životne sredine, poštujući smjernice i ograničenja propisana prostorno-planskom dokumentacijom i smjernicama iz oblasti zaštite životne sredine.

Zakonski i drugi uslovi, zabrane i ograničenja koji su vezani za zaštićena područja i sam karakter susjednog prostora koji je u zahvatu Programa, definišu karakter i način primjene bioloških, tehničkih i tehnoloških mjera zaštite prirode.

Sistem zaštite na području Glavnog grada Podgorica treba da bude cjelovit, odnosno da objedini mjere očuvanja predjela (ekološkog i oblikovanog), održavanja autohtonog prirodnog i stvorenog ambijenta, zaštitu od elementarnih nepogoda, kao i preduslove za uspješno organizovanje zaštite korisnika. Navedene mjere ne treba da se ograniče na uspostavljanje zabrana, već da budu takve prirode da korisnici neposredno učestvuju u njihovom sprovođenju.

Koncept zaštite prirode zasnovan je na primjeni modela održivog razvoja, koji je usklađen sa lokalnim uslovima i zasnovan na novim karakteristikama prostora. Razvoj mora biti kompatibilan sa ekološkim karakteristikama prostora i mora ih uvažavati, u cilju očuvanja kvaliteta prirode i životne sredine.

Pri realizaciji svih sadržaja treba težiti postizanju balansa između očuvanja postojećih vrijednosti i razvoja u značajnoj mjeri neiskorišćenih potencijala.

Mjere zaštite odnose se na očuvanje prirodnih ekosistema i definisane su na osnovu analize stanja prirodne sredine i prihvatnog kapaciteta razmatranog područja. Zaštita će se sprovoditi primjenom mjera zaštite životne sredine, pravilima izgradnje i uređenja koja su data ovim Programom i u skladu sa zakonima i propisima iz ove oblasti.

Očuvanje kvaliteta vazduha na ovom području ostvariti izborom adekvatnog energetskog goriva. Zaštitu voda od zagađivanja ostvariti organizacijom kontrole kvaliteta vode i prečišćavanjem otpadnih voda na mjestu nastajanja, primjenom tehničko-tehnoloških mjera.

Podaci o ustanovljenim režimima, zonama i mjerama zaštite i korišćenja prirodnih resursa i dobara u okviru granica zahvata Programa – za zonu zahvata predmetnog Plana važe režimi zaštite koji se odnose na sljedeće kategorije zaštićenih područja: Spomenik prirode, Park prirode i Nacionalni park koji gravitiraju predmetnom Planu.

Uslovi, zabrane i ograničenja pod kojima se radnje, aktivnosti i djelatnost mogu realizovati u okviru granica u dijelu zahvata Programa:

- Opšti uslovi, zabrane i ograničenja koji su utvrđeni u odgovarajućim: (i) propisima: Zakon o životnoj sredini, Zakon o vodama, Zakon o zaštiti vazduha, Zakon o upravljanju otpadom, Zakon o procjeni uticaja na životnu sredinu i dr, (ii) prostorno-planskim dokumentima višeg reda – Prostornim planom Crne Gore (2008), (iii) sektorskim politikama, strategijama, programima i planovima u kojima su utvrđeni uslovi, zabrane i ograničenja vezani za zonu zahvata predmetnih planova (Nacionalnom strategijom održivog razvoja (2016), Nacionalnom strategijom biodiverziteta sa Akcionim planom za period 2016-2020, ako i lokalnim – opštinskim strateškim i planskim dokumentima.
- Opšti uslovi, zabrane i ograničenja koji su utvrđeni u Zakonu o zaštiti prirode u pogledu: planiranja održivog korišćenja prostora i prirodnih resursa; zaštite biološke, geološke i predione raznovrsnosti; mjere zaštite i očuvanje prirode; izbjegavanje oštećenja prirode; zaštite i očuvanja zaštićenih divljih vrsta biljaka, životinja i gljiva.
- Posebni uslovi, zabrane i ograničenja zaštite prirode koji su vezani za planiranje – izbor lokacija i definisanje vrsta i kapaciteta privremenih građevinskih objekata u zoni zahvata predmetnog Programa, a odnose se na: (i) izbor mikrolokacija novih privremenih objekata van zone zaštićenih područja; (ii) nedozvoljenu gradnju objekata koji zbog svojih karakteristika (način izgradnje, vrsta, veličina/kapacitet, tehnologija i sl.) mogu da oštete ili imaju uticaj na prirodne vrijednosti zaštićenih područja.

USLOVI I MJERE ZAŠTITE NEPOKRETNIH KULTURNIH DOBARA I NJIHOVE ZAŠTIĆENE OKOLINE

U postupku sprovođenja Programa privremenih objekata na teritoriji Glavnog grada Podgorica potrebno je obezbijediti zaštitu kulturnih dobara i njihove okoline, na način kojim se poštuje njihov integritet i status i dosljedno sprovode mjere zaštite.

Programom nijesu predviđene intervencije na kulturnim dobrim, kao ni intervencije kojima se direktno utiče na stanje kulturnih dobara.

Pri realizaciji privremenih objekata u okviru zaštićene okoline kulturnih dobara potrebno je obezbijediti očuvanje njihovog integriteta, kulturno-istorijskih i ambijentalnih vrijednosti, sprječavanjem aktivnosti kojima se može uticati na izgled, svojstvo, osobenost, značenje ili značaj kulturnog dobra.

Ukoliko se prilikom iskopa terena za potrebe postavljanja i izgradnje privremenih objekata, naiđe na arheološke ili druge nalaze, koji mogu biti kulturno dobro, obavezno je prekinuti radove, obavijestiti organ uprave nadležan za zaštitu kulturnih dobara, kako bi se izvršila neophodna istraživanja i druge radnje i aktivnosti u skladu sa članom 87 i 88 Zakona o zaštiti kulturnih dobara („Sl. list CG", br. 49/10, 40/11, 44/17, 18/19, 84/24 i 92/25).

Postupak realizacije Programa sprovoditi tako da se ne zadire u zonu kulturnih dobara i njihove zaštićene okoline u skladu sa Zakonom o zaštiti kulturnih dobara ("Sl. list CG", br. 49/10, 40/11, 44/17, 18/19 i 84/24).

U postupku definisanja urbanističko-tehničkih uslova za privremene objekte u kontaktu sa kulturnim dobrom potrebno je pribaviti uslove Uprave za zaštitu kulturnih dobara.

U predloženoj zaštićenoj okolini kulturnih dobara onemogućiti gradnju kojom se narušava prostorni i vizuelni integritet cjeline. U predloženoj zaštićenoj okolini ne graditi objekte većih

Očuvanje i zaštita šumskog zemljišta sprovodiće se kroz prioritetnu aktivnost na sprovođenju rekultivacije degradiranog zemljišta u zonama izvršene sječe i uz puteve; kontrolisanom sječom autohtonih šumskih sastojina; određivanjem granica područja privremenih objekata, kako bi se spriječila nekontrolisana gradnja.

Mjere upravljanja otpadom sprovoditi od mjesta nastajanja selektivnim odlaganjem, prikupljanjem i evakuacijom u skladu sa propisima. Građevinski otpad takođe sakupljati i evakuisati odvojeno, izdvajajući naročito opasni građevinski otpad.

Zaštitu od buke u životnoj sredini zasnivati na poštovanju graničnih vrijednosti nivoa buke u skladu sa Pravilnikom o graničnim vrijednostima nivoa buke u životnoj sredini ("Sl. list CG", br. 75/06). Mjerama za sprječavanje i zaštitu od elementarnih nepogoda (zemljotresa, atmosferskih nepogoda – olujni vjetrovi, odronjavanja i klizanja zemljišta, suše, požara i eksplozija, saobraćajnih i drugih nezgoda) obuhvatiti preventivne mjere kojima se sprječavaju nepogode ili ublažava njihovo dejstvo, mjere koje se podrazumijevaju u slučaju neposredne opasnosti od elementarne nepogode, mjere zaštite kada nastupe nepogode, kao i mjere ublažavanja i otklanjanja neposrednih posljedica nastalih dejstvom nepogoda.
Mjere zaštite od požara i eksplozija sprovoditi poštovanjem propisanih udaljenja između objekata različitih namjena (dalekovod, bazna stanica); izgradnjom saobraćajnica propisane širine tako da omoguće prolaz vatrogasnim vozilima do objekta, manevrisanje vatrogasnih vozila, kao i nesmetani saobraćajni tok; uključivanjem šumskih površina sa područja ovog Programa u izradu planova zaštite od požara.

Zaštitu od zemljotresa sprovoditi primjenom građevinskih i tehničkih mjera u skladu sa uslovima aseizmičke gradnje: primjenjivati adekvatne mjere za obezbjeđenje stabilnosti terena (padine) i susjednih objekta; pri izradi tehničke dokumentacije obavezna je izrada geomehaničkog elaborata u skladu sa propisima.

U okviru raspoloživih mehanizama za zaštitu životne sredine koji se koriste prilikom sprovođenja programa, odnosno izgradnje objekata, kao obavezne, treba da se sprovode mjere iz važećih zakonskih propisa, prvenstveno:
- Zakon o zaštiti prirode („Sl. list CG", br. 54/16, 084/24);
- Zakon o životnoj sredini („Sl. list CG", br. 52/16, 073/19, 084/24);
- Zakon o procjeni uticaja na životnu sredinu („Sl. list CG", br. 75/18, 084/24);
- Zakon o vodama („Sl. list RCG", br. 27/07 i "Sl. list CG", br. 073/10, 32/11, 047/11, 48/15, 52/16, 055/16, 002/17, 080/17, 84/18 i 084/24);
- Zakon o zaštiti vazduha („Sl. list CG" br. 25/10, 040/11, 43/15, 073/19, 084/24);
- Zakon o upravljanju otpadom („Sl. list CG", br. 034/24, 092/24);
- Zakon o zaštiti od buke u životnoj sredini („Sl. list CG", br. 28/11, 1/14);
- Program o usklađivanju pojedinih privrednih grana sa Zakonom o integrisanom sprečavanju i kontroli zagađivanja životne sredine („Sl. list CG", br. 019/12, 003/14, 010/16);
- Zakon o komunalnim djelatnostima („Sl. list CG", br. 55/16, 074/16, 002/18, 66/19, 140/22, 084/24);
- Zakon o zaštiti i spašavanju („Sl. list CG", br. 013/07, 005/08, 086/09, 32/11, 54/16, 146/21 i 003/23);
- Zakon o zaštiti i zdravlju na radu („Sl. list CG", br. 34/14, 44/18 i 084/24);
- Zakon o prevozu opasnih materija („Sl. list CG", br. 33/14, 13/18 i 084/24).

Prilikom izrade tehničke dokumentacije poštovati Uredbu o projektima za koje se vrši procjena uticaja zahvata na životnu sredinu („Sl. list RCG", br. 20/07, „Sl. list CG", br. 47/13, 53/14 i 37/18).

Podaci o postojećim zaštićenim područjima sa prostornim rasporedom, uključujući područja planirana za zaštitu ili su u postupku stavljanja pod zaštitu, kao i podaci o (budućim) područjima ekološke mreže i sa njima povezanim značajnim tipovima staništa u okviru granica zahvata ovog Programa, gravitiraju Nacionalni park „Skadarsko jezero"; rezervati prirode: Manastirska tapija, Pančeva oka, Crni žar i pećina Magara; Spomenik prirode „kanjon Cijevna" i Park prirode „Komovi", Spomenik prirode „Park šuma Gorica" i Park prirode „Dolina rijeke Zete", kao i potencijalno zaštićena područja – područje Sitnica-Mareza-Velje brdo i sliv Morače sa pritokama - Ribnica, Zeta (od Krivog mosta do granica planskog područja Podgorice).

visina ili visoke gustine izgrađenosti, kao ni infrastrukturne objekte većih dimenzija.

USLOVI ZA LICA SMANJENE POKRETLJIVOSTI I LICA SA INVALIDITETOM

Tehničkom dokumentacijom obezbijediti prilaz i upotrebu objekta/objekata licima smanjene pokretljivosti u skladu sa članom 30 Zakona o izgradnji objekata i Pravilnikom o bližim uslovima i načinu prilagođavanja objekata za pristup i kretanje lica smanjene pokretljivosti i lica sa invaliditetom ("Službeni list CG", br. 41/25).

INFRASTRUKTURNI USLOVI

Uslovi priključenja na tehničku infrastrukturu

•Tehnička infrastruktura podrazumijeva kompletnu opremljenost u skladu sa najvišim standardima i važećom regulativom;
• Prilikom izrade tehničke dokumentacije pribaviti tehničke uslove za relevantnu infrastrukturu od nadležnog organa.

Uslovi za priključenje privremenih objekata na infrastrukturu i posebni tehnički uslovi

Vodovodne i kanalizacione, elektro i tk instalacije u privremenom objektu i izvan njega projektovati u skladu sa važećim propisima i standardima. Priključenje na postojeće infrastrukturne sisteme projektovati prema uslovima dobijenim od nadležnih javnih preduzeća.

Saobraćajni uslovi

Lokacija na koju se postavlja privremeni objekat/objekti mora imati obezbijeđen pristup sa javne površine, osim lokacija sa pokretnim i plutajućim privremenim objektima ili otvorenoj površini u funkciji privremenog objekta.
Izuzetno, lokacije koje nemaju mogućnost obezbijeđenja kolskog pristupa, može se obezbijediti samo pješački pristup sa javne površine uz obezbijeđenje prava službenosti prolaza.

Uslovi za odvoženje čvrstog otpada

Na lokacijama obezbijediti uslove za upravljanje komunalnim otpadom u skladu sa Planom upravljanja otpadom i lokalnim normativnim aktima, a upravljanje ambalažnim, opasnim i ostalim vrstama otpada konkretnog tehnološkog postupka u skladu sa važećom zakonskom regulativom. Mjesta za odlaganje otpada predvidjeti na lokaciji za postavljanje privremenog objekta. Mjesta u objektu ili niše za otpad kao i njihov broj predvidjeti u skladu sa važećim propisima i standardima, odnosno u saradnji sa nadležnim komunalnim preduzećem.

Posebni uslovi

U slučaju da se u okviru navedene lokacije nalazi određeni zaštitni pojas (putni i/ili željeznička infrastruktura, objekti energetike, vodoizvorišta, objekti odbrane, objekti sanitarne zaštite i sl.) neophodno je postupiti u skladu sa važećim propisima i standardima.

POTREBA IZRADE URBANISTIČKOG RJEŠENJA

Tehnička dokumentacija:

- **fotodokumentacija;**
- **idejno rješenje;**
- **revidovan glavni projekat za tendu površine preko 30 m^2;**
- **saglasnost glavnog gradskog arhitekte na izgled ispod 30 m^2.**

POTREBA PRIBAVLJANJA SAGLASNOSTI GLAVNOG GRADSKOG ARHITEKTE

Shodno članu 117 Zakona o planiranju prostora i izgradnji objekata, odredba stava 2

tačka 4 ovog člana, **potrebna saglasnost Glavnog gradskog arhitekte na izgled reklamne tende** (saglasnost iz člana 87 stav 7 Zakona o planiranju prostora i izgradnji objekta).

VREMENSKI PERIOD NA KOJI SE IZDAJU PREDMETNI UTU

Ovi uslovi važe za period od 3. 12. 2025. godine do 7. 12. 2027. godine.

NAPOMENA:

Shodno članu 117 Zakona o planiranju prostora i izgradnji objekata, korisnik je dužan da 15 dana prije postavljanja privremenog objekta, dostavi prijavu postavljanja privremenog objekta Upravi za inspekcijske poslove Glavnog grada sa ovim urbanističko-tehničkim uslovima, Tehničkom dokumentacijom, kao i važećim Ugovorom o zakupu zemljišta sklopljenim sa Direkcijom za imovinu Glavnog grada - Podgorice.

Urbanističko – tehnički uslovi su informacija Programa privremenih objekata za teritoriju Glavnog grada za period 2025–2030. godine i na osnovu njih se ne stiče nikakvo pravo, već predstavljaju sastavni dio dokumentacije.

DOSTAVLJENO:

- "Tobacco S Press" d. o. o., Ulica Josipa Broza Tita br. 29;
- Uprava za inspekcijske poslove Glavnog grada;
- a/a.

OBRAĐIVAČI URBANISTIČKO-TEHNIČKIH USLOVA

Samostalni savjetnik I Aleksandra Mitrović, Spec. sci. građ. **ŠEFICA ODJELJENJA ZA UPRAVNO-PRAVNE POSLOVE** **Marina Bulatović, dipl.ecc.**	Potpis obrađivača:

OVLAŠĆENO SLUŽBENO LICE

Andrija Babović, dipl. ecc. master **S E K R E T A R**	**Potpis ovlašćenog službenog lica:** **M.P.**

PRILOZI

- Skica – položaj privremenog objekta – kiosk u sastavu autobuskog stajališta na terenu.

CRNA GORA
GLAVNI GRAD PODGORICA
SEKRETARIJAT ZA KOMUNALNE POSLOVE

Rimski trg 50, 81000 Podgorica, Crna Gora
tel: +382 20 235-184, 235-186
email: sekretarijat.kps@podgorica.me
www.podgorica.me

Broj: UPI 04-332/25-5444

18. jun 2026. godine

Tip privremenog objekta: **Reklamna tenda u sastavu kioska na stanici javnog gradskog prevoza**

Zona: I
Lokacija: Ulica Oktobarske revolucije
Katastarska parcela br.: 4228
K.O.: Podgorica III

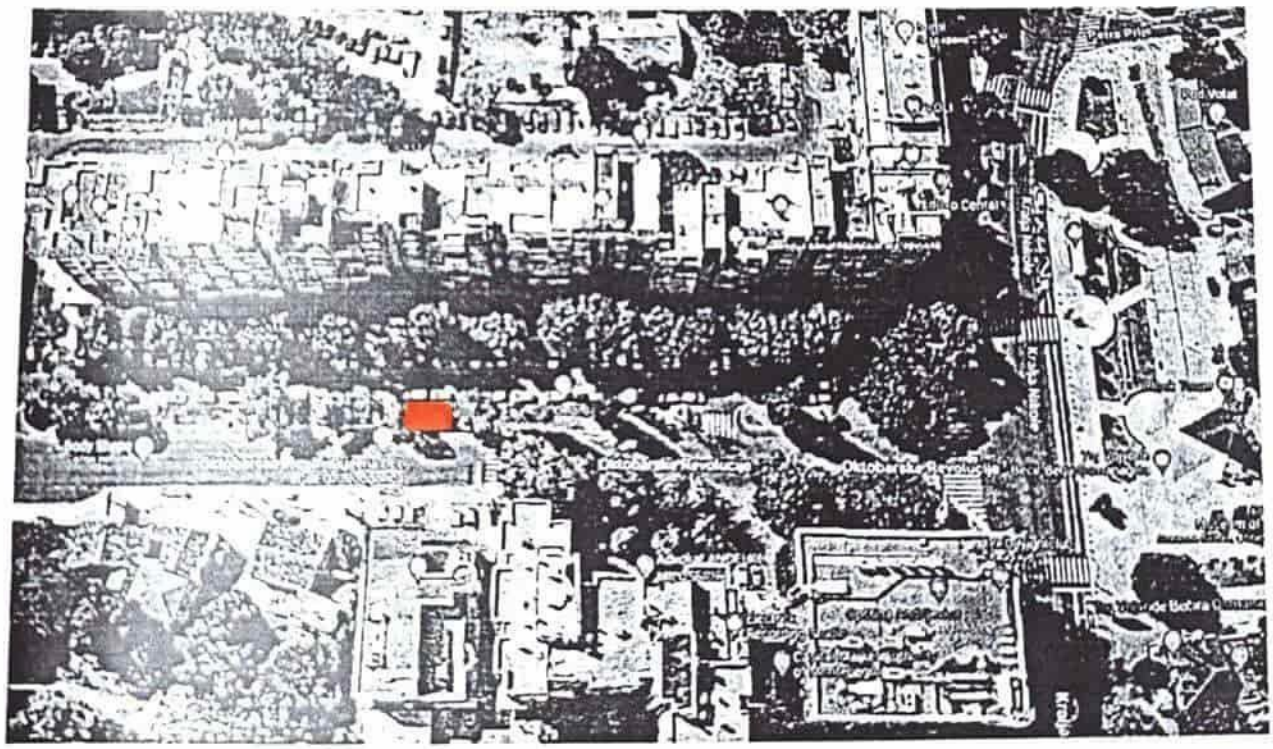

Pozicija kioska u sastavu autobuskog stajališta

Tehnička obrada:
Aleksandra Mitrović, Spec.sci.građ.

CRNA GORA
GLAVNI GRAD PODGORICA
SEKRETARIJAT ZA KOMUNALNE POSLOVE

Rimski trg 50, 81000 Podgorica, Crna Gora
tel: +382 20 235-184, 235-186
email: sekretarijat.kps@podgorica.me
www.podgorica.me

Broj: UPI 04-332/25-5461
Podgorica, 15. 7. 2026. godine

T5166

Sekretarijat za komunalne poslove, na osnovu člana 116 i 74 Zakona o planiranju prostora i izgradnji objekata ("Službeni list CG", br. 64/17, 44/18, 63/18, 11/19, 82/20, 86/22, 04/23, 19/25 i 91/25), a u vezi sa članom 146 stav 5 Zakona o izgradnji objekata ("Službeni list CG", br. 19/25 i 92/25), Programa privremenih objekata na teritoriji Glavnog grada Podgorica od 2025-2030. godine ("Službeni list - opštinski propisi", br. 39/20, br. 38/22, 57/25), Pravilnika o bližim uslovima za postavljanje odnosno građenje privremenih objekata, uređaja i opreme ("Službeni list CG", br. 43/18, 76/18, 76/19, 09/24, 28/24) i podnijetog zahtjeva **"Tobacco S Press" d. o. o. iz Podgorice, JMBG/PIB 02983303, Ulica Josipa Broza Tita br. 29,** izdaje:

URBANISTIČKO-TEHNIČKE USLOVE

za izradu tehničke dokumentacije

za postavljanje **privremenog objekta – reklamna tenda u sastavu kioska na stanici javnog gradskog prevoza**, na lokaciji označenoj brojem **6 (Zona Ia)** u Programu privremenih objekata na teritoriji Glavnog grada Podgorica od 2025-2030. godine, na dijelu katastarskih parcela broj **4133, K.O. Podgorica III.**

PODNOSILAC ZAHTJEVA	**"Tobacco S Press" d. o. o.**

POSTOJEĆE STANJE

Prema Listu nepokretnosti - prepis broj 3188, K.O. Podgorica III, površina katastarske parcele broj 4133, iznosi 1 611,86 m² ista je na raspolaganju – Glavni grad Podgorica.

PLANIRANO STANJE

Namjena parcele – odnosno lokacije:

Na dijelu katastarske parcele broj 4133, K.O. Podgorica III (Ulica kralja Nikole), predviđeno je postavljanje privremenog objekta namijenjenog za komunalno usluge i infrastrukturu – objekti i predmeti na stanici javnog gradskog prevoza. U okviru predmetne lokacije planirano je i postavljanje reklamne tende kao sastavnog dijela kioska.

Reklamni suncobran odnosno reklamna tenda su objekti koji su postavljeni na javnoj površini i na kojima je istaknut reklamni sadržaj. Tenda je slobodnostojeća konstrukcija sa odgovarajućim zastorom sa namjenom za zaštitu od sunca.

Tende moraju biti lako sklopive, a mogu se postaviti iznad ulaza u poslovne prostore ili kao samostojeći objekti.

Postavljaju se na način da ne narušavaju kvalitet oblikovnog izraza objekta, i da ne ometaju pješački i kolski saobraćaj. Reklamna tenda mora biti postavljena na način da ne zadire u kolovoz, odnosno da ne ugrožava bezbjedno odvijanje saobraćaja i nesmetano korišćenje samog autobuskog stajališta, bez obzir na položaj kioska u

odnosu na saobraćajnicu tj. u slučaju da zbog položaja privremenog objekta – objekti i predmeti na stanici javnog gradskog prevoza - nije obezbijeđena dovoljna širina između istog/autobuskog stajališta i kolovoza, reklamna tenda ne može biti postavljna tako da svojim gabaritima zalazi u prostor kolovoza.

Način pričvršćivanja za tlo:
• montažno-demontažni privremeni objekat.

Materijali:
• postavlja se na metalnu konstrukciju i izrađuje se od impregniranog, plastificiranog ili drugog vodonepropusnog platna.

Uslovi oblikovanja:
• na lokacijama koje su povezane ili su na malom prostornom rastojanju postavljaju se jednoobrazne tende u pogledu veličine, oblika, boje i materijalizacije;
• tende iznad ulaza u poslovne prostore, hotele, ulaze zgrada i sl. je moguće postaviti u bež boji RAL 9010, RAL 5002 ili kombinacija dvije boje RAL 9010 i 5002 u vidu pruga sa karnerima na kraju;
• čeličnu ili aluminijumsku podkonstrukciju raditi u boji RAL 9010 ili 7016;
• slobodnostojeću tendu je moguće postaviti u bež boji RAL 9010;
• na obodima suncobrana ili tendi može biti ispisan teks ukoliko za tim ima potrebe u boji RAL 1015, 7032, 5002 ili 7016 i 9004 koristiti samo ukoliko se reklamni tekst ispisuje u konturama.

USLOVI I MJERE ZAŠTITE PRIRODE I ŽIVOTNE SREDINE

Izrada Programa privremenih objekata na teritoriji Glavnog grada Podgorice za period 2025 - 2030. godine i odabir lokacija za pozicioniranje privremenih objekata usmjeren je na zaštitu prirode i životne sredine, poštujući smjernice i ograničenja propisana prostorno-planskom dokumentacijom i smjernicama iz oblasti zaštite životne sredine.

Zakonski i drugi uslovi, zabrane i ograničenja koji su vezani za zaštićena područja i sam karakter susjednog prostora koji je u zahvatu Programa, definišu karakter i način primjene bioloških, tehničkih i tehnoloških mjera zaštite prirode.

Sistem zaštite na području Glavnog grada Podgorica treba da bude cjelovit, odnosno da objedini mjere očuvanja predjela (ekološkog i oblikovanog), održavanja autohtonog prirodnog i stvorenog ambijenta, zaštitu od elementarnih nepogoda, kao i preduslove za uspješno organizovanje zaštite korisnika. Navedene mjere ne treba da se ograniče na uspostavljanje zabrana, već da budu takve prirode da korisnici neposredno učestvuju u njihovom sprovođenju.

Koncept zaštite prirode zasnovan je na primjeni modela održivog razvoja, koji je usklađen sa lokalnim uslovima i zasnovan na novim karakteristikama prostora. Razvoj mora biti kompatibilan sa ekološkim karakteristikama prostora i mora ih uvažavati, u cilju očuvanja kvaliteta prirode i životne sredine.

Pri realizaciji svih sadržaja treba težiti postizanju balansa između očuvanja postojećih vrijednosti i razvoja u značajnoj mjeri neiskorišćenih potencijala.

Mjere zaštite odnose se na očuvanje prirodnih ekosistema i definisane su na osnovu analize stanja prirodne sredine i prihvatnog kapaciteta razmatranog područja. Zaštita će se sprovoditi primjenom mjera zaštite životne sredine, pravilima izgradnje i uređenja koja su data ovim Programom i u skladu sa zakonima i propisima iz ove oblasti.

Očuvanje kvaliteta vazduha na ovom području ostvariti izborom adekvatnog energetskog goriva. Zaštitu voda od zagađivanja ostvariti organizacijom kontrole kvaliteta vode i prečišćavanjem otpadnih voda na mjestu nastajanja, primjenom tehničko-tehnoloških mjera.

Očuvanje i zaštita šumskog zemljišta sprovodiće se kroz prioritetnu aktivnost na sprovođenju rekultivacije degradiranog zemljišta u zonama izvršene sječe i uz puteve; kontrolisanom sječom autohtonih šumskih sastojina; određivanjem granica područja privremenih objekata, kako bi se spriječila nekontrolisana gradnja.

Mjere upravljanja otpadom sprovoditi od mjesta nastajanja selektivnim odlaganjem, prikupljanjem i evakuacijom u skladu sa propisima. Građevinski otpad takođe sakupljati i evakuisati odvojeno, izdvajajući naročito opasni građevinski otpad.

Zaštitu od buke u životnoj sredini zasnivati na poštovanju graničnih vrijednosti nivoa buke u skladu sa Pravilnikom o graničnim vrijednostima nivoa buke u životnoj sredini ("Sl. list CG", br. 75/06). Mjerama za sprječavanje i zaštitu od elementarnih nepogoda (zemljotresa, atmosferskih nepogoda – olujni vjetrovi, odronjavanja i klizanja zemljišta, suše, požara i eksplozija, saobraćajnih i drugih nezgoda) obuhvatiti preventivne mjere kojima se sprječavaju nepogode ili ublažava njihovo dejstvo, mjere koje se podrazumijevaju u slučaju neposredne opasnosti od elementarne nepogode, mjere zaštite kada nastupe nepogode, kao i mjere ublažavanja i otklanjanja neposrednih posljedica nastalih dejstvom nepogoda.
Mjere zaštite od požara i eksplozija sprovoditi poštovanjem propisanih udaljenja između objekata različitih namjena (dalekovod, bazna stanica); izgradnjom saobraćajnica propisane širine tako da omoguće prolaz vatrogasnim vozilima do objekta, manevrisanje vatrogasnih vozila, kao i nesmetani saobraćajni tok; uključivanjem šumskih površina sa područja ovog Programa u izradu planova zaštite od požara.

Zaštitu od zemljotresa sprovoditi primjenom građevinskih i tehničkih mjera u skladu sa uslovima aseizmičke gradnje: primjenjivati adekvatne mjere za obezbjeđenje stabilnosti terena (padine) i susjednih objekta; pri izradi tehničke dokumentacije obavezna je izrada geomehaničkog elaborata u skladu sa propisima.

U okviru raspoloživih mehanizama za zaštitu životne sredine koji se koriste prilikom sprovođenja programa, odnosno izgradnje objekata, kao obavezne, treba da se sprovode mjere iz važećih zakonskih propisa, prvenstveno:
- Zakon o zaštiti prirode („Sl. list CG", br. 54/16, 084/24);
- Zakon o životnoj sredini („Sl. list CG", br. 52/16, 073/19, 084/24);
- Zakon o procjeni uticaja na životnu sredinu („Sl. list CG", br. 75/18, 084/24);
- Zakon o vodama („Sl. list RCG", br. 27/07 i "Sl. list CG", br. 073/10, 32/11, 047/11, 48/15, 52/16, 055/16, 002/17, 080/17, 84/18 i 084/24);
- Zakon o zaštiti vazduha („Sl. list CG" br. 25/10, 040/11, 43/15, 073/19, 084/24);
- Zakon o upravljanju otpadom („Sl. list CG", br. 034/24, 092/24);
- Zakon o zaštiti od buke u životnoj sredini („Sl. list CG", br. 28/11, 1/14);
- Program o usklađivanju pojedinih privrednih grana sa Zakonom o integrisanom sprečavanju i kontroli zagađivanja životne sredine („Sl. list CG", br. 019/12, 003/14, 010/16);
- Zakon o komunalnim djelatnostima („Sl. list CG", br. 55/16, 074/16, 002/18, 66/19, 140/22, 084/24);
- Zakon o zaštiti i spašavanju („Sl. list CG", br. 013/07, 005/08, 086/09, 32/11, 54/16, 146/21 i 003/23);
- Zakon o zaštiti i zdravlju na radu („Sl. list CG", br. 34/14, 44/18 i 084/24);
- Zakon o prevozu opasnih materija („Sl. list CG", br. 33/14, 13/18 i 084/24).

Prilikom izrade tehničke dokumentacije poštovati Uredbu o projektima za koje se vrši procjena uticaja zahvata na životnu sredinu („Sl. list RCG", br. 20/07, „Sl. list CG", br. 47/13, 53/14 i 37/18).

Podaci o postojećim zaštićenim područjima sa prostornim rasporedom, uključujući područja planirana za zaštitu ili su u postupku stavljanja pod zaštitu, kao i podaci o (budućim) područjima ekološke mreže i sa njima povezanim značajnim tipovima staništa u okviru granica zahvata ovog Programa, gravitiraju Nacionalni park „Skadarsko jezero"; rezervati prirode: Manastirska tapija, Pančeva oka, Crni žar i pećina Magara; Spomenik prirode „kanjon Cijevna" i Park prirode „Komovi", Spomenik prirode „Park šuma Gorica" i Park prirode „Dolina rijeke Zete", kao i potencijalno zaštićena područja – područje Sitnica-Mareza-Velje brdo i sliv Morače sa pritokama - Ribnica, Zeta (od Krivog mosta do granica planskog područja Podgorice).

Podaci o ustanovljenim režimima, zonama i mjerama zaštite i korišćenja prirodnih resursa i dobara u okviru granica zahvata Programa – za zonu zahvata predmetnog Plana važe režimi zaštite koji se odnose na sljedeće kategorije zaštićenih područja: Spomenik prirode, Park prirode i Nacionalni park koji gravitiraju predmetnom Planu.

Uslovi, zabrane i ograničenja pod kojima se radnje, aktivnosti i djelatnost mogu realizovati u okviru granica u dijelu zahvata Programa:

- Opšti uslovi, zabrane i ograničenja koji su utvrđeni u odgovarajućim: (i) propisima: Zakon o životnoj sredini, Zakon o vodama, Zakon o zaštiti vazduha, Zakon o upravljanju otpadom, Zakon o procjeni uticaja na životnu sredinu i dr, (ii) prostorno-planskim dokumentima višeg reda – Prostornim planom Crne Gore (2008), (iii) sektorskim politikama, strategijama, programima i planovima u kojima su utvrđeni uslovi, zabrane i ograničenja vezani za zonu zahvata predmetnih planova (Nacionalnom strategijom održivog razvoja (2016), Nacionalnom strategijom biodiverziteta sa Akcionim planom za period 2016-2020, ako i lokalnim – opštinskim strateškim i planskim dokumentima.
- Opšti uslovi, zabrane i ograničenja koji su utvrđeni u Zakonu o zaštiti prirode u pogledu: planiranja održivog korišćenja prostora i prirodnih resursa; zaštite biološke, geološke i predione raznovrsnosti; mjere zaštite i očuvanje prirode; izbjegavanje oštećenja prirode; zaštite i očuvanja zaštićenih divljih vrsta biljaka, životinja i gljiva.
- Posebni uslovi, zabrane i ograničenja zaštite prirode koji su vezani za planiranje – izbor lokacija i definisanje vrsta i kapaciteta privremenih građevinskih objekata u zoni zahvata predmetnog Programa, a odnose se na: (i) izbor mikrolokacija novih privremenih objekata van zone zaštićenih područja; (ii) nedozvoljenu gradnju objekata koji zbog svojih karakteristika (način izgradnje, vrsta, veličina/kapacitet, tehnologija i sl.) mogu da oštete ili imaju uticaj na prirodne vrijednosti zaštićenih područja.

USLOVI I MJERE ZAŠTITE NEPOKRETNIH KULTURNIH DOBARA I NJIHOVE ZAŠTIĆENE OKOLINE

U postupku sprovođenja Programa privremenih objekata na teritoriji Glavnog grada Podgorica potrebno je obezbijediti zaštitu kulturnih dobara i njihove okoline, na način kojim se poštuje njihov integritet i status i dosljedno sprovode mjere zaštite.

Programom nijesu predviđene intervencije na kulturnim dobrim, kao ni intervencije kojima se direktno utiče na stanje kulturnih dobara.

Pri realizaciji privremenih objekata u okviru zaštićene okoline kulturnih dobara potrebno je obezbijediti očuvanje njihovog integriteta, kulturno-istorijskih i ambijentalnih vrijednosti, sprječavanjem aktivnosti kojima se može uticati na izgled, svojstvo, osobenost, značenje ili značaj kulturnog dobra.

Ukoliko se prilikom iskopa terena za potrebe postavljanja i izgradnje privremenih objekata, naiđe na arheološke ili druge nalaze, koji mogu biti kulturno dobro, obavezno je prekinuti radove, obavijestiti organ uprave nadležan za zaštitu kulturnih dobara, kako bi se izvršila neophodna istraživanja i druge radnje i aktivnosti u skladu sa članom 87 i 88 Zakona o zaštiti kulturnih dobara („Sl. list CG", br. 49/10, 40/11, 44/17, 18/19, 84/24 i 92/25).

Postupak realizacije Programa sprovoditi tako da se ne zadire u zonu kulturnih dobara i njihove zaštićene okoline u skladu sa Zakonom o zaštiti kulturnih dobara ("Sl. list CG", br. 49/10, 40/11, 44/17, 18/19 i 84/24).

U postupku definisanja urbanističko-tehničkih uslova za privremene objekte u kontaktu sa kulturnim dobrom potrebno je pribaviti uslove Uprave za zaštitu kulturnih dobara.

U predloženoj zaštićenoj okolini kulturnih dobara onemogućiti gradnju kojom se narušava prostorni i vizuelni integritet cjeline. U predloženoj zaštićenoj okolini ne graditi objekte većih

visina ili visoke gustine izgrađenosti, kao ni infrastrukturne objekte većih dimenzija.

USLOVI ZA LICA SMANJENE POKRETLJIVOSTI I LICA SA INVALIDITETOM

Tehničkom dokumentacijom obezbijediti prilaz i upotrebu objekta/objekata licima smanjene pokretljivosti u skladu sa članom 30 Zakona o izgradnji objekata i Pravilnikom o bližim uslovima i načinu prilagođavanja objekata za pristup i kretanje lica smanjene pokretljivosti i lica sa invaliditetom ("Službeni list CG", br. 41/25).

INFRASTRUKTURNI USLOVI

Uslovi priključenja na tehničku infrastrukturu

•Tehnička infrastruktura podrazumijeva kompletnu opremljenost u skladu sa najvišim standardima i važećom regulativom;
• Prilikom izrade tehničke dokumentacije pribaviti tehničke uslove za relevantnu infrastrukturu od nadležnog organa.

Uslovi za priključenje privremenih objekata na infrastrukturu i posebni tehnički uslovi

Vodovodne i kanalizacione, elektro i tk instalacije u privremenom objektu i izvan njega projektovati u skladu sa važećim propisima i standardima. Priključenje na postojeće infrastrukturne sisteme projektovati prema uslovima dobijenim od nadležnih javnih preduzeća.

Saobraćajni uslovi

Lokacija na koju se postavlja privremeni objekat/objekti mora imati obezbijeđen pristup sa javne površine, osim lokacija sa pokretnim i plutajućim privremenim objektima ili otvorenoj površini u funkciji privremenog objekta.
Izuzetno, lokacije koje nemaju mogućnost obezbijeđenja kolskog pristupa, može se obezbijediti samo pješački pristup sa javne površine uz obezbijeđenje prava službenosti prolaza.

Uslovi za odvoženje čvrstog otpada

Na lokacijama obezbijediti uslove za upravljanje komunalnim otpadom u skladu sa Planom upravljanja otpadom i lokalnim normativnim aktima, a upravljanje ambalažnim, opasnim i ostalim vrstama otpada konkretnog tehnološkog postupka u skladu sa važećom zakonskom regulativom. Mjesta za odlaganje otpada predvidjeti na lokaciji za postavljanje privremenog objekta. Mjesta u objektu ili niše za otpad kao i njihov broj predvidjeti u skladu sa važećim propisima i standardima, odnosno u saradnji sa nadležnim komunalnim preduzećem.

Posebni uslovi

U slučaju da se u okviru navedene lokacije nalazi određeni zaštitni pojas (putni i/ili željeznička infrastruktura, objekti energetike, vodoizvorišta, objekti odbrane, objekti sanitarne zaštite i sl.) neophodno je postupiti u skladu sa važećim propisima i standardima.

POTREBA IZRADE URBANISTIČKOG RJEŠENJA

Tehnička dokumentacija:

- **fotodokumentacija;**
- **idejno rješenje;**
- **revidovan glavni projekat za tendu površine preko 30 m^2;**
- **saglasnost glavnog gradskog arhitekte na izgled ispod 30 m^2.**

POTREBA PRIBAVLJANJA SAGLASNOSTI GLAVNOG GRADSKOG ARHITEKTE

Shodno članu 117 Zakona o planiranju prostora i izgradnji objekata, odredba stava 2

tačka 4 ovog člana, **potrebna saglasnost Glavnog gradskog arhitekte na izgled reklamne tende** (saglasnost iz člana 87 stav 7 Zakona o planiranju prostora i izgradnji objekta).

VREMENSKI PERIOD NA KOJI SE IZDAJU PREDMETNI UTU

Ovi uslovi važe za period od 3. 12. 2025. godine do 7. 12. 2027. godine.

NAPOMENA:

Shodno članu 117 Zakona o planiranju prostora i izgradnji objekata, korisnik je dužan da 15 dana prije postavljanja privremenog objekta, dostavi prijavu postavljanja privremenog objekta Upravi za inspekcijske poslove Glavnog grada sa ovim urbanističko-tehničkim uslovima, Tehničkom dokumentacijom, kao i važećim Ugovorom o zakupu zemljišta sklopljenim sa Direkcijom za imovinu Glavnog grada – Podgorice (br. 13-421/22-7-6 od 7. 12. 2022. godine).

Urbanističko – tehnički uslovi su informacija Programa privremenih objekata za teritoriju Glavnog grada za period 2025–2030. godine i na osnovu njih se ne stiče nikakvo pravo, već predstavljaju sastavni dio dokumentacije.

DOSTAVLJENO:

- "Tobacco S Press" d. o. o.,
  Ulica Josipa Broza Tita br. 29;
- Uprava za inspekcijske poslove Glavnog grada;
- a/a.

OBRAĐIVAČI URBANISTIČKO-TEHNIČKIH USLOVA

Samostalni savjetnik I Aleksandra Mitrović, Spec. sci. građ. **ŠEFICA ODJELJENJA ZA UPRAVNO-PRAVNE POSLOVE** **Marina Bulatović, dipl.ecc.**	Potpis obrađivača:

OVLAŠĆENO SLUŽBENO LICE

Srđan Pavlović, dipl. pravnik **V. D. SEKRETARA**	**Potpis ovlašćenog službenog lica:** **M.P.**

PRILOZI
• Skica – položaj privremenog objekta – kiosk u sastavu autobuskog stajališta na terenu.

CRNA GORA
GLAVNI GRAD PODGORICA
SEKRETARIJAT ZA KOMUNALNE POSLOVE

Rimski trg 50, 81000 Podgorica, Crna Gora
tel: +382 20 235-184, 235-186
email: sekretarijat.kps@podgorica.me
www.podgorica.me

Broj: UPI 04-332/25-5461 9. jul 2026. godine

Tip privremenog objekta: Reklamna tenda u sastavu kioska na stanici javnog gradskog prevoza
Zona: Ia
Lokacija: Ulica kralja Nikole
Katastarska parcela br.: 4133
K.O.: Podgorica III

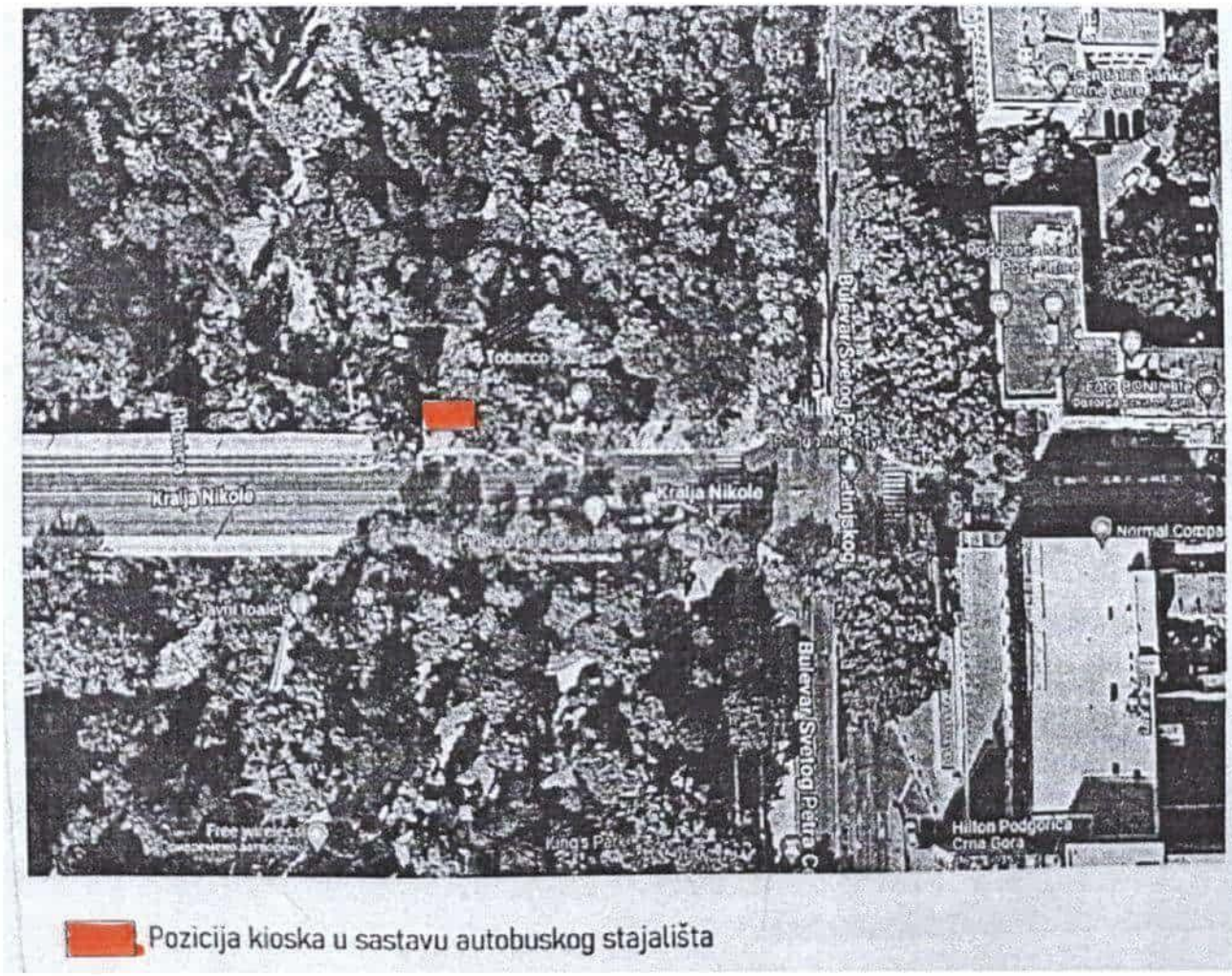

Tehnička obrada:
Aleksandra Mitrović, Spec.sci.građ.

CRNA GORA
GLAVNI GRAD PODGORICA
SEKRETARIJAT ZA KOMUNALNE POSLOVE

Rimski trg 50, 81000 Podgorica, Crna Gora
tel: +382 20 235-184, 235-186
email: sekretarijat.kps@podgorica.me
www.podgorica.me

Broj: UPI 04-332/25-5462
Podgorica, 15. 7. 2026. godine

TS1167

Sekretarijat za komunalne poslove, na osnovu člana 116 i 74 Zakona o planiranju prostora i izgradnji objekata ("Službeni list CG", br. 64/17, 44/18, 63/18, 11/19, 82/20, 86/22, 04/23, 19/25 i 91/25), a u vezi sa članom 146 stav 5 Zakona o izgradnji objekata ("Službeni list CG", br. 19/25 i 92/25), Programa privremenih objekata na teritoriji Glavnog grada Podgorica od 2025-2030. godine ("Službeni list - opštinski propisi", br. 39/20, br. 38/22, 57/25), Pravilnika o bližim uslovima za postavljanje odnosno građenje privremenih objekata, uređaja i opreme ("Službeni list CG", br. 43/18, 76/18, 76/19, 09/24, 28/24) i podnijetog zahtjeva **"Tobacco S Press" d. o. o. iz Podgorice, JMBG/PIB 02983303, Ulica Josipa Broza Tita br. 29,** izdaje:

URBANISTIČKO-TEHNIČKE USLOVE
za izradu tehničke dokumentacije

za postavljanje **privremenog objekta – reklamna tenda u sastavu kioska na stanici javnog gradskog prevoza**, na lokaciji označenoj brojem **7 (Zona Ia)** u Programu privremenih objekata na teritoriji Glavnog grada Podgorica od 2025-2030. godine, na dijelu katastarskih parcela broj **211/1, K.O. Podgorica III.**

PODNOSILAC ZAHTJEVA	**"Tobacco S Press" d. o. o.**

POSTOJEĆE STANJE

Prema Listu nepokretnosti - prepis broj 3217, K.O. Podgorica III, površina katastarske parcele broj 211/1, iznosi 472,95 m² ista je na raspolaganju – Glavni grad Podgorica.

PLANIRANO STANJE

Namjena parcele – odnosno lokacije:

Na dijelu katastarske parcele broj 211/1, K.O. Podgorica III (Ulica kralja Nikole), predviđeno je postavljanje privremenog objekta namijenjenog za komunalno usluge i infrastrukturu – objekti i predmeti na stanici javnog gradskog prevoza. U okviru predmetne lokacije planirano je i postavljanje reklamne tende kao sastavnog dijela kioska.

Reklamni suncobran odnosno reklamna tenda su objekti koji su postavljeni na javnoj površini i na kojima je istaknut reklamni sadržaj. Tenda je slobodnostojeća konstrukcija sa odgovarajućim zastorom sa namjenom za zaštitu od sunca.

Tende moraju biti lako sklopive, a mogu se postaviti iznad ulaza u poslovne prostore ili kao samostojeći objekti.

Postavljaju se na način da ne narušavaju kvalitet oblikovnog izraza objekta, i da ne ometaju pješački i kolski saobraćaj. Reklamna tenda mora biti postavljena na način da ne zadire u kolovoz, odnosno da ne ugrožava bezbjedno odvijanje saobraćaja i

nesmetano korišćenje samog autobuskog stajališta, bez obzir na položaj kioska u odnosu na saobraćajnicu tj. u slučaju da zbog položaja privremenog objekta – objekti i predmeti na stanici javnog gradskog prevoza - nije obezbijeđena dovoljna širina između istog/autobuskog stajališta i kolovoza, reklamna tenda ne može biti postavljna tako da svojim gabaritima zalazi u prostor kolovoza.

Način pričvršćivanja za tlo:
• montažno-demontažni privremeni objekat.

Materijali:
• postavlja se na metalnu konstrukciju i izrađuje se od impregniranog, plastificiranog ili drugog vodonepropusnog platna.

Uslovi oblikovanja:
• na lokacijama koje su povezane ili su na malom prostornom rastojanju postavljaju se jednoobrazne tende u pogledu veličine, oblika, boje i materijalizacije;
• tende iznad ulaza u poslovne prostore, hotele, ulaze zgrada i sl. je moguće postaviti u bež boji RAL 9010, RAL 5002 ili kombinacija dvije boje RAL 9010 i 5002 u vidu pruga sa karnerima na kraju;
• čeličnu ili aluminijumsku podkonstrukciju raditi u boji RAL 9010 ili 7016;
• slobodnostojeću tendu je moguće postaviti u bež boji RAL 9010;
• na obodima suncobrana ili tendi može biti ispisan teks ukoliko za tim ima potrebe u boji RAL 1015, 7032, 5002 ili 7016 i 9004 koristiti samo ukoliko se reklamni tekst ispisuje u konturama.

USLOVI I MJERE ZAŠTITE PRIRODE I ŽIVOTNE SREDINE

Izrada Programa privremenih objekata na teritoriji Glavnog grada Podgorice za period 2025 - 2030. godine i odabir lokacija za pozicioniranje privremenih objekata usmjeren je na zaštitu prirode i životne sredine, poštujući smjernice i ograničenja propisana prostorno-planskom dokumentacijom i smjernicama iz oblasti zaštite životne sredine.

Zakonski i drugi uslovi, zabrane i ograničenja koji su vezani za zaštićena područja i sam karakter susjednog prostora koji je u zahvatu Programa, definišu karakter i način primjene bioloških, tehničkih i tehnoloških mjera zaštite prirode.

Sistem zaštite na području Glavnog grada Podgorica treba da bude cjelovit, odnosno da objedini mjere očuvanja predjela (ekološkog i oblikovanog), održavanja autohtonog prirodnog i stvorenog ambijenta, zaštitu od elementarnih nepogoda, kao i preduslove za uspješno organizovanje zaštite korisnika. Navedene mjere ne treba da se ograniče na uspostavljanje zabrana, već da budu takve prirode da korisnici neposredno učestvuju u njihovom sprovođenju.

Koncept zaštite prirode zasnovan je na primjeni modela održivog razvoja, koji je usklađen sa lokalnim uslovima i zasnovan na novim karakteristikama prostora. Razvoj mora biti kompatibilan sa ekološkim karakteristikama prostora i mora ih uvažavati, u cilju očuvanja kvaliteta prirode i životne sredine.

Pri realizaciji svih sadržaja treba težiti postizanju balansa između očuvanja postojećih vrijednosti i razvoja u značajnoj mjeri neiskorišćenih potencijala.

Mjere zaštite odnose se na očuvanje prirodnih ekosistema i definisane su na osnovu analize stanja prirodne sredine i prihvatnog kapaciteta razmatranog područja. Zaštita će se sprovoditi primjenom mjera zaštite životne sredine, pravilima izgradnje i uređenja koja su data ovim Programom i u skladu sa zakonima i propisima iz ove oblasti.

Očuvanje kvaliteta vazduha na ovom području ostvariti izborom adekvatnog energetskog goriva. Zaštitu voda od zagađivanja ostvariti organizacijom kontrole kvaliteta vode i prečišćavanjem

otpadnih voda na mjestu nastajanja, primjenom tehničko-tehnoloških mjera.

Očuvanje i zaštita šumskog zemljišta sprovodiće se kroz prioritetnu aktivnost na sprovođenju rekultivacije degradiranog zemljišta u zonama izvršene sječe i uz puteve; kontrolisanom sječom autohtonih šumskih sastojina; određivanjem granica područja privremenih objekata, kako bi se spriječila nekontrolisana gradnja.

Mjere upravljanja otpadom sprovoditi od mjesta nastajanja selektivnim odlaganjem, prikupljanjem i evakuacijom u skladu sa propisima. Građevinski otpad takođe sakupljati i evakuisati odvojeno, izdvajajući naročito opasni građevinski otpad.

Zaštitu od buke u životnoj sredini zasnivati na poštovanju graničnih vrijednosti nivoa buke u skladu sa Pravilnikom o graničnim vrijednostima nivoa buke u životnoj sredini ("Sl. list CG", br. 75/06). Mjerama za sprječavanje i zaštitu od elementarnih nepogoda (zemljotresa, atmosferskih nepogoda – olujni vjetrovi, odronjavanja i klizanja zemljišta, suše, požara i eksplozija, saobraćajnih i drugih nezgoda) obuhvatiti preventivne mjere kojima se sprječavaju nepogode ili ublažava njihovo dejstvo, mjere koje se podrazumijevaju u slučaju neposredne opasnosti od elementarne nepogode, mjere zaštite kada nastupe nepogode, kao i mjere ublažavanja i otklanjanja neposrednih posljedica nastalih dejstvom nepogoda.
Mjere zaštite od požara i eksplozija sprovoditi poštovanjem propisanih udaljenja između objekata različitih namjena (dalekovod, bazna stanica); izgradnjom saobraćajnica propisane širine tako da omoguće prolaz vatrogasnim vozilima do objekta, manevrisanje vatrogasnih vozila, kao i nesmetani saobraćajni tok; uključivanjem šumskih površina sa područja ovog Programa u izradu planova zaštite od požara.

Zaštitu od zemljotresa sprovoditi primjenom građevinskih i tehničkih mjera u skladu sa uslovima aseizmičke gradnje: primjenjivati adekvatne mjere za obezbjeđenje stabilnosti terena (padine) i susjednih objekta; pri izradi tehničke dokumentacije obavezna je izrada geomehaničkog elaborata u skladu sa propisima.

U okviru raspoloživih mehanizama za zaštitu životne sredine koji se koriste prilikom sprovođenja programa, odnosno izgradnje objekata, kao obavezne, treba da se sprovode mjere iz važećih zakonskih propisa, prvenstveno:
- Zakon o zaštiti prirode („Sl. list CG", br. 54/16, 084/24);
- Zakon o životnoj sredini („Sl. list CG", br. 52/16, 073/19, 084/24);
- Zakon o procjeni uticaja na životnu sredinu („Sl. list CG", br. 75/18, 084/24);
- Zakon o vodama („Sl. list RCG", br. 27/07 i "Sl. list CG", br. 073/10, 32/11, 047/11, 48/15, 52/16, 055/16, 002/17, 080/17, 84/18 i 084/24);
- Zakon o zaštiti vazduha („Sl. list CG" br. 25/10, 040/11, 43/15, 073/19, 084/24);
- Zakon o upravljanju otpadom („Sl. list CG", br. 034/24, 092/24);
- Zakon o zaštiti od buke u životnoj sredini („Sl. list CG", br. 28/11, 1/14);
- Program o usklađivanju pojedinih privrednih grana sa Zakonom o integrisanom sprečavanju i kontroli zagađivanja životne sredine („Sl. list CG", br. 019/12, 003/14, 010/16);
- Zakon o komunalnim djelatnostima („Sl. list CG", br. 55/16, 074/16, 002/18, 66/19, 140/22, 084/24);
- Zakon o zaštiti i spašavanju („Sl. list CG", br. 013/07, 005/08, 086/09, 32/11, 54/16, 146/21 i 003/23);
- Zakon o zaštiti i zdravlju na radu („Sl. list CG", br. 34/14, 44/18 i 084/24);
- Zakon o prevozu opasnih materija („Sl. list CG", br. 33/14, 13/18 i 084/24).

Prilikom izrade tehničke dokumentacije poštovati Uredbu o projektima za koje se vrši procjena uticaja zahvata na životnu sredinu („Sl. list RCG", br. 20/07, „Sl. list CG", br. 47/13, 53/14 i 37/18).

Podaci o postojećim zaštićenim područjima sa prostornim rasporedom, uključujući područja planirana za zaštitu ili su u postupku stavljanja pod zaštitu, kao i podaci o (budućim) područjima ekološke mreže i sa njima povezanim značajnim tipovima staništa u okviru granica zahvata ovog Programa, gravitiraju Nacionalni park „Skadarsko jezero"; rezervati prirode: Manastirska tapija, Pančeva oka, Crni žar i pećina Magara; Spomenik prirode „kanjon Cijevna" i Park prirode „Komovi", Spomenik prirode „Park šuma Gorica" i Park prirode „Dolina rijeke Zete", kao i potencijalno zaštićena područja – područje Sitnica-Mareza-Velje brdo i sliv Morače sa pritokama

- Ribnica, Zeta (od Krivog mosta do granica planskog područja Podgorice).

Podaci o ustanovljenim režimima, zonama i mjerama zaštite i korišćenja prirodnih resursa i dobara u okviru granica zahvata Programa – za zonu zahvata predmetnog Plana važe režimi zaštite koji se odnose na sljedeće kategorije zaštićenih područja: Spomenik prirode, Park prirode i Nacionalni park koji gravitiraju predmetnom Planu.

Uslovi, zabrane i ograničenja pod kojima se radnje, aktivnosti i djelatnost mogu realizovati u okviru granica u dijelu zahvata Programa:

- Opšti uslovi, zabrane i ograničenja koji su utvrđeni u odgovarajućim: (i) propisima: Zakon o životnoj sredini, Zakon o vodama, Zakon o zaštiti vazduha, Zakon o upravljanju otpadom, Zakon o procjeni uticaja na životnu sredinu i dr, (ii) prostorno-planskim dokumentima višeg reda – Prostornim planom Crne Gore (2008), (iii) sektorskim politikama, strategijama, programima i planovima u kojima su utvrđeni uslovi, zabrane i ograničenja vezani za zonu zahvata predmetnih planova (Nacionalnom strategijom održivog razvoja (2016), Nacionalnom strategijom biodiverziteta sa Akcionim planom za period 2016-2020, ako i lokalnim – opštinskim strateškim i planskim dokumentima.
- Opšti uslovi, zabrane i ograničenja koji su utvrđeni u Zakonu o zaštiti prirode u pogledu: planiranja održivog korišćenja prostora i prirodnih resursa; zaštite biološke, geološke i predione raznovrsnosti; mjere zaštite i očuvanje prirode; izbjegavanje oštećenja prirode; zaštite i očuvanja zaštićenih divljih vrsta biljaka, životinja i gljiva.
- Posebni uslovi, zabrane i ograničenja zaštite prirode koji su vezani za planiranje – izbor lokacija i definisanje vrsta i kapaciteta privremenih građevinskih objekata u zoni zahvata predmetnog Programa, a odnose se na: (i) izbor mikrolokacija novih privremenih objekata van zone zaštićenih područja; (ii) nedozvoljenu gradnju objekata koji zbog svojih karakteristika (način izgradnje, vrsta, veličina/kapacitet, tehnologija i sl.) mogu da oštete ili imaju uticaj na prirodne vrijednosti zaštićenih područja.

USLOVI I MJERE ZAŠTITE NEPOKRETNIH KULTURNIH DOBARA I NJIHOVE ZAŠTIĆENE OKOLINE

U postupku sprovođenja Programa privremenih objekata na teritoriji Glavnog grada Podgorica potrebno je obezbijediti zaštitu kulturnih dobara i njihove okoline, na način kojim se poštuje njihov integritet i status i dosljedno sprovode mjere zaštite.

Programom nijesu predviđene intervencije na kulturnim dobrim, kao ni intervencije kojima se direktno utiče na stanje kulturnih dobara.

Pri realizaciji privremenih objekata u okviru zaštićene okoline kulturnih dobara potrebno je obezbijediti očuvanje njihovog integriteta, kulturno-istorijskih i ambijentalnih vrijednosti, sprječavanjem aktivnosti kojima se može uticati na izgled, svojstvo, osobenost, značenje ili značaj kulturnog dobra.

Ukoliko se prilikom iskopa terena za potrebe postavljanja i izgradnje privremenih objekata, naiđe na arheološke ili druge nalaze, koji mogu biti kulturno dobro, obavezno je prekinuti radove, obavijestiti organ uprave nadležan za zaštitu kulturnih dobara, kako bi se izvršila neophodna istraživanja i druge radnje i aktivnosti u skladu sa članom 87 i 88 Zakona o zaštiti kulturnih dobara („Sl. list CG", br. 49/10, 40/11, 44/17, 18/19, 84/24 i 92/25).

Postupak realizacije Programa sprovoditi tako da se ne zadire u zonu kulturnih dobara i njihove zaštićene okoline u skladu sa Zakonom o zaštiti kulturnih dobara ("Sl. list CG", br. 49/10, 40/11, 44/17, 18/19 i 84/24).

U postupku definisanja urbanističko-tehničkih uslova za privremene objekte u kontaktu sa kulturnim dobrom potrebno je pribaviti uslove Uprave za zaštitu kulturnih dobara.

U predloženoj zaštićenoj okolini kulturnih dobara onemogućiti gradnju kojom se narušava prostorni i vizuelni integritet cjeline. U predloženoj zaštićenoj okolini ne graditi objekte većih visina ili visoke gustine izgrađenosti, kao ni infrastrukturne objekte većih dimenzija.

USLOVI ZA LICA SMANJENE POKRETLJIVOSTI I LICA SA INVALIDITETOM

Tehničkom dokumentacijom obezbijediti prilaz i upotrebu objekta/objekata licima smanjene pokretljivosti u skladu sa članom 30 Zakona o izgradnji objekata i Pravilnikom o bližim uslovima i načinu prilagođavanja objekata za pristup i kretanje lica smanjene pokretljivosti i lica sa invaliditetom ("Službeni list CG", br. 41/25).

INFRASTRUKTURNI USLOVI

Uslovi priključenja na tehničku infrastrukturu

•Tehnička infrastruktura podrazumijeva kompletnu opremljenost u skladu sa najvišim standardima i važećom regulativom;
• Prilikom izrade tehničke dokumentacije pribaviti tehničke uslove za relevantnu infrastrukturu od nadležnog organa.

Uslovi za priključenje privremenih objekata na infrastrukturu i posebni tehnički uslovi

Vodovodne i kanalizacione, elektro i tk instalacije u privremenom objektu i izvan njega projektovati u skladu sa važećim propisima i standardima. Priključenje na postojeće infrastrukturne sisteme projektovati prema uslovima dobijenim od nadležnih javnih preduzeća.

Saobraćajni uslovi

Lokacija na koju se postavlja privremeni objekat/objekti mora imati obezbijeđen pristup sa javne površine, osim lokacija sa pokretnim i plutajućim privremenim objektima ili otvorenoj površini u funkciji privremenog objekta.
Izuzetno, lokacije koje nemaju mogućnost obezbijeđenja kolskog pristupa, može se obezbijediti samo pješački pristup sa javne površine uz obezbijeđenje prava službenosti prolaza.

Uslovi za odvoženje čvrstog otpada

Na lokacijama obezbijediti uslove za upravljanje komunalnim otpadom u skladu sa Planom upravljanja otpadom i lokalnim normativnim aktima, a upravljanje ambalažnim, opasnim i ostalim vrstama otpada konkretnog tehnološkog postupka u skladu sa važećom zakonskom regulativom. Mjesta za odlaganje otpada predvidjeti na lokaciji za postavljanje privremenog objekta. Mjesta u objektu ili niše za otpad kao i njihov broj predvidjeti u skladu sa važećim propisima i standardima, odnosno u saradnji sa nadležnim komunalnim preduzećem.

Posebni uslovi

U slučaju da se u okviru navedene lokacije nalazi određeni zaštitni pojas (putni i/ili željeznička infrastruktura, objekti energetike, vodoizvorišta, objekti odbrane, objekti sanitarne zaštite i sl.) neophodno je postupiti u skladu sa važećim propisima i standardima.

POTREBA IZRADE URBANISTIČKOG RJEŠENJA

Tehnička dokumentacija:

- **fotodokumentacija;**
- **idejno rješenje;**
- **revidovan glavni projekat za tendu površine preko 30 m^2;**
- **saglasnost glavnog gradskog arhitekte na izgled ispod 30 m^2.**

POTREBA PRIBAVLJANJA SAGLASNOSTI GLAVNOG GRADSKOG ARHITEKTE

Shodno članu 117 Zakona o planiranju prostora i izgradnji objekata, odredba stava 2 tačka 4 ovog člana, **potrebna saglasnost Glavnog gradskog arhitekte na izgled reklamne tende** (saglasnost iz člana 87 stav 7 Zakona o planiranju prostora i izgradnji objekta).

VREMENSKI PERIOD NA KOJI SE IZDAJU PREDMETNI UTU

Ovi uslovi važe za period od 4. 12. 2025. godine do 7. 12. 2027. godine.

NAPOMENA:

Shodno članu 117 Zakona o planiranju prostora i izgradnji objekata, korisnik je dužan da 15 dana prije postavljanja privremenog objekta, dostavi prijavu postavljanja privremenog objekta Upravi za inspekcijske poslove Glavnog grada sa ovim urbanističko-tehničkim uslovima, Tehničkom dokumentacijom, kao i važećim Ugovorom o zakupu zemljišta sklopljenim sa Direkcijom za imovinu Glavnog grada – Podgorice (br. 13-421/22-7-7 od 7. 12. 2022. godine).

Urbanističko – tehnički uslovi su informacija Programa privremenih objekata za teritoriju Glavnog grada za period 2025–2030. godine i na osnovu njih se ne stiče nikakvo pravo, već predstavljaju sastavni dio dokumentacije.

DOSTAVLJENO:

- "Tobacco S Press" d. o. o.,
  Ulica Josipa Broza Tita br. 29;
- Uprava za inspekcijske poslove Glavnog grada;
- a/a.

OBRAĐIVAČI URBANISTIČKO-TEHNIČKIH USLOVA

Samostalni savjetnik I Aleksandra Mitrović, Spec. sci. građ. **ŠEFICA ODJELJENJA ZA UPRAVNO-PRAVNE POSLOVE** **Marina Bulatović, dipl.ecc.**	Potpis obrađivača:

OVLAŠĆENO SLUŽBENO LICE

Srđan Pavlović, dipl. pravnik **V. D. SEKRETARA**	**Potpis ovlašćenog službenog lica:** **M.P.**

PRILOZI
• Skica – položaj privremenog objekta – kiosk u sastavu autobuskog stajališta na terenu.

CRNA GORA
GLAVNI GRAD PODGORICA
SEKRETARIJAT ZA KOMUNALNE POSLOVE

Rimski trg 50, 81000 Podgorica, Crna Gora
tel: +382 20 235-184, 235-186
email: sekretarijat.kps@podgorica.me
www.podgorica.me

Broj: UPI 04-332/25-5462

9. jul 2026. godine

Tip privremenog objekta: Reklamna tenda u sastavu kioska na stanici javnog gradskog prevoza
Zona: Ia
Lokacija: Ulica kralja Nikole
Katastarska parcela br.: 211/1
K.O.: Podgorica III



Tehnička obrada:
Aleksandra Mitrović, Spec.sci.građ.

CRNA GORA
GLAVNI GRAD PODGORICA
SEKRETARIJAT ZA KOMUNALNE POSLOVE

Rimski trg 50, 81000 Podgorica, Crna Gora
tel: +382 20 235-184, 235-186
email: sekretarijat.kps@podgorica.me
www.podgorica.me

Broj: UPI 04-332/25-5463
Podgorica, 2. 7. 2026. godine

TS168

Sekretarijat za komunalne poslove, na osnovu člana 116 i 74 Zakona o planiranju prostora i izgradnji objekata ("Službeni list CG", br. 64/17, 44/18, 63/18, 11/19, 82/20, 86/22, 04/23, 19/25 i 91/25), a u vezi sa članom 146 stav 5 Zakona o izgradnji objekata ("Službeni list CG", br. 19/25 i 92/25), Programa privremenih objekata na teritoriji Glavnog grada Podgorica od 2025-2030. godine ("Službeni list - opštinski propisi", br. 39/20, br. 38/22, 57/25), Pravilnika o bližim uslovima za postavljanje odnosno građenje privremenih objekata, uređaja i opreme ("Službeni list CG", br. 43/18, 76/18, 76/19, 09/24, 28/24) i podnijetog zahtjeva **"Tobacco S Press" d. o. o. iz Podgorice, JMBG/PIB 02983303, Ulica Josipa Broza Tita br. 29,** izdaje:

URBANISTIČKO-TEHNIČKE USLOVE

za izradu tehničke dokumentacije

za postavljanje **privremenog objekta – reklamna tenda u sastavu kioska na stanici javnog gradskog prevoza**, na lokaciji označenoj brojem **26 (Zona I)** u Programu privremenih objekata na teritoriji Glavnog grada Podgorica od 2025-2030. godine, na dijelu katastarskih parcela broj **5472/1, K.O. Podgorica III.**

PODNOSILAC ZAHTJEVA	**"Tobacco S Press" d. o. o.**

POSTOJEĆE STANJE

Prema Listu nepokretnosti - prepis broj 720, K.O. Podgorica III, površina katastarske parcele broj 5472/1, iznosi 18 697,52 m² ista je na raspolaganju – Glavni grad Podgorica.

PLANIRANO STANJE

Namjena parcele – odnosno lokacije:

Na dijelu katastarske parcele broj 5472/1, K.O. Podgorica III (Ulica kralja Nikole), predviđeno je postavljanje privremenog objekta namijenjenog za komunalno usluge i infrastrukturu – objekti i predmeti na stanici javnog gradskog prevoza. U okviru predmetne lokacije planirano je i postavljanje reklamne tende kao sastavnog dijela kioska.

Reklamni suncobran odnosno reklamna tenda su objekti koji su postavljeni na javnoj površini i na kojima je istaknut reklamni sadržaj. Tenda je slobodnostojeća konstrukcija sa odgovarajućim zastorom sa namjenom za zaštitu od sunca.

Tende moraju biti lako sklopive, a mogu se postaviti iznad ulaza u poslovne prostore ili kao samostojeći objekti.

Postavljaju se na način da ne narušavaju kvalitet oblikovnog izraza objekta, i da ne ometaju pješački i kolski saobraćaj. Reklamna tenda mora biti postavljena na način da ne zadire u kolovoz, odnosno da ne ugrožava bezbjedno odvijanje saobraćaja i

- Ribnica, Zeta (od Krivog mosta do granica planskog područja Podgorice).

Podaci o ustanovljenim režimima, zonama i mjerama zaštite i korišćenja prirodnih resursa i dobara u okviru granica zahvata Programa – za zonu zahvata predmetnog Plana važe režimi zaštite koji se odnose na sljedeće kategorije zaštićenih područja: Spomenik prirode, Park prirode i Nacionalni park koji gravitiraju predmetnom Planu.

Uslovi, zabrane i ograničenja pod kojima se radnje, aktivnosti i djelatnost mogu realizovati u okviru granica u dijelu zahvata Programa:

- Opšti uslovi, zabrane i ograničenja koji su utvrđeni u odgovarajućim: (i) propisima: Zakon o životnoj sredini, Zakon o vodama, Zakon o zaštiti vazduha, Zakon o upravljanju otpadom, Zakon o procjeni uticaja na životnu sredinu i dr, (ii) prostorno-planskim dokumentima višeg reda – Prostornim planom Crne Gore (2008), (iii) sektorskim politikama, strategijama, programima i planovima u kojima su utvrđeni uslovi, zabrane i ograničenja vezani za zonu zahvata predmetnih planova (Nacionalnom strategijom održivog razvoja (2016), Nacionalnom strategijom biodiverziteta sa Akcionim planom za period 2016-2020, ako i lokalnim – opštinskim strateškim i planskim dokumentima.
- Opšti uslovi, zabrane i ograničenja koji su utvrđeni u Zakonu o zaštiti prirode u pogledu: planiranja održivog korišćenja prostora i prirodnih resursa; zaštite biološke, geološke i predione raznovrsnosti; mjere zaštite i očuvanje prirode; izbjegavanje oštećenja prirode; zaštite i očuvanja zaštićenih divljih vrsta biljaka, životinja i gljiva.
- Posebni uslovi, zabrane i ograničenja zaštite prirode koji su vezani za planiranje – izbor lokacija i definisanje vrsta i kapaciteta privremenih građevinskih objekata u zoni zahvata predmetnog Programa, a odnose se na: (i) izbor mikrolokacija novih privremenih objekata van zone zaštićenih područja; (ii) nedozvoljenu gradnju objekata koji zbog svojih karakteristika (način izgradnje, vrsta, veličina/kapacitet, tehnologija i sl.) mogu da oštete ili imaju uticaj na prirodne vrijednosti zaštićenih područja.

USLOVI I MJERE ZAŠTITE NEPOKRETNIH KULTURNIH DOBARA I NJIHOVE ZAŠTIĆENE OKOLINE

U postupku sprovođenja Programa privremenih objekata na teritoriji Glavnog grada Podgorica potrebno je obezbijediti zaštitu kulturnih dobara i njihove okoline, na način kojim se poštuje njihov integritet i status i dosljedno sprovode mjere zaštite.

Programom nijesu predviđene intervencije na kulturnim dobrim, kao ni intervencije kojima se direktno utiče na stanje kulturnih dobara.

Pri realizaciji privremenih objekata u okviru zaštićene okoline kulturnih dobara potrebno je obezbijediti očuvanje njihovog integriteta, kulturno-istorijskih i ambijentalnih vrijednosti, sprječavanjem aktivnosti kojima se može uticati na izgled, svojstvo, osobenost, značenje ili značaj kulturnog dobra.

Ukoliko se prilikom iskopa terena za potrebe postavljanja i izgradnje privremenih objekata, naiđe na arheološke ili druge nalaze, koji mogu biti kulturno dobro, obavezno je prekinuti radove, obavijestiti organ uprave nadležan za zaštitu kulturnih dobara, kako bi se izvršila neophodna istraživanja i druge radnje i aktivnosti u skladu sa članom 87 i 88 Zakona o zaštiti kulturnih dobara („Sl. list CG", br. 49/10, 40/11, 44/17, 18/19, 84/24 i 92/25).

Postupak realizacije Programa sprovoditi tako da se ne zadire u zonu kulturnih dobara i njihove zaštićene okoline u skladu sa Zakonom o zaštiti kulturnih dobara ("Sl. list CG", br. 49/10, 40/11, 44/17, 18/19 i 84/24).

U postupku definisanja urbanističko-tehničkih uslova za privremene objekte u kontaktu sa kulturnim dobrom potrebno je pribaviti uslove Uprave za zaštitu kulturnih dobara.

U predloženoj zaštićenoj okolini kulturnih dobara onemogućiti gradnju kojom se narušava prostorni i vizuelni integritet cjeline. U predloženoj zaštićenoj okolini ne graditi objekte većih visina ili visoke gustine izgrađenosti, kao ni infrastrukturne objekte većih dimenzija.

USLOVI ZA LICA SMANJENE POKRETLJIVOSTI I LICA SA INVALIDITETOM

Tehničkom dokumentacijom obezbijediti prilaz i upotrebu objekta/objekata licima smanjene pokretljivosti u skladu sa članom 30 Zakona o izgradnji objekata i Pravilnikom o bližim uslovima i načinu prilagođavanja objekata za pristup i kretanje lica smanjene pokretljivosti i lica sa invaliditetom ("Službeni list CG", br. 41/25).

INFRASTRUKTURNI USLOVI

Uslovi priključenja na tehničku infrastrukturu

•Tehnička infrastruktura podrazumijeva kompletnu opremljenost u skladu sa najvišim standardima i važećom regulativom;
• Prilikom izrade tehničke dokumentacije pribaviti tehničke uslove za relevantnu infrastrukturu od nadležnog organa.

Uslovi za priključenje privremenih objekata na infrastrukturu i posebni tehnički uslovi

Vodovodne i kanalizacione, elektro i tk instalacije u privremenom objektu i izvan njega projektovati u skladu sa važećim propisima i standardima. Priključenje na postojeće infrastrukturne sisteme projektovati prema uslovima dobijenim od nadležnih javnih preduzeća.

Saobraćajni uslovi

Lokacija na koju se postavlja privremeni objekat/objekti mora imati obezbijeđen pristup sa javne površine, osim lokacija sa pokretnim i plutajućim privremenim objektima ili otvorenoj površini u funkciji privremenog objekta.
Izuzetno, lokacije koje nemaju mogućnost obezbijeđenja kolskog pristupa, može se obezbijediti samo pješački pristup sa javne površine uz obezbijeđenje prava službenosti prolaza.

Uslovi za odvoženje čvrstog otpada

Na lokacijama obezbijediti uslove za upravljanje komunalnim otpadom u skladu sa Planom upravljanja otpadom i lokalnim normativnim aktima, a upravljanje ambalažnim, opasnim i ostalim vrstama otpada konkretnog tehnološkog postupka u skladu sa važećom zakonskom regulativom. Mjesta za odlaganje otpada predvidjeti na lokaciji za postavljanje privremenog objekta. Mjesta u objektu ili niše za otpad kao i njihov broj predvidjeti u skladu sa važećim propisima i standardima, odnosno u saradnji sa nadležnim komunalnim preduzećem.

Posebni uslovi

U slučaju da se u okviru navedene lokacije nalazi određeni zaštitni pojas (putni i/ili željeznička infrastruktura, objekti energetike, vodoizvorišta, objekti odbrane, objekti sanitarne zaštite i sl.) neophodno je postupiti u skladu sa važećim propisima i standardima.

POTREBA IZRADE URBANISTIČKOG RJEŠENJA

Tehnička dokumentacija:

- **fotodokumentacija;**
- **idejno rješenje;**
- **revidovan glavni projekat za tendu površine preko 30 m^2;**
- **saglasnost glavnog gradskog arhitekte na izgled ispod 30 m^2.**

POTREBA PRIBAVLJANJA SAGLASNOSTI GLAVNOG GRADSKOG ARHITEKTE

Shodno članu 117 Zakona o planiranju prostora i izgradnji objekata, odredba stava 2 tačka 4 ovog člana, **potrebna saglasnost Glavnog gradskog arhitekte na izgled reklamne tende** (saglasnost iz člana 87 stav 7 Zakona o planiranju prostora i izgradnji objekta).

VREMENSKI PERIOD NA KOJI SE IZDAJU PREDMETNI UTU

Ovi uslovi važe za period od 4. 12. 2025. godine do 7. 12. 2027. godine.

NAPOMENA:

Shodno članu 117 Zakona o planiranju prostora i izgradnji objekata, korisnik je dužan da 15 dana prije postavljanja privremenog objekta, dostavi prijavu postavljanja privremenog objekta Upravi za inspekcijske poslove Glavnog grada sa ovim urbanističko-tehničkim uslovima, Tehničkom dokumentacijom, kao i važećim Ugovorom o zakupu zemljišta sklopljenim sa Direkcijom za imovinu Glavnog grada – Podgorice (br. 13-421/22-7/25 od 7. 12. 2022. godine).

Urbanističko – tehnički uslovi su informacija Programa privremenih objekata za teritoriju Glavnog grada za period 2025–2030. godine i na osnovu njih se ne stiče nikakvo pravo, već predstavljaju sastavni dio dokumentacije.

DOSTAVLJENO:

- "Tobacco S Press" d. o. o.,
  Ulica Josipa Broza Tita br. 29;
- Uprava za inspekcijske poslove Glavnog grada;
- a/a.

OBRAĐIVAČI URBANISTIČKO-TEHNIČKIH USLOVA

Samostalni savjetnik I Aleksandra Mitrović, Spec. sci. građ. **ŠEFICA ODJELJENJA ZA UPRAVNO-PRAVNE POSLOVE** **Marina Bulatović, dipl.ecc.**	Potpis obrađivača:

OVLAŠĆENO SLUŽBENO LICE

Andrija Babović, dipl. ecc. master **S E K R E T A R**	**Potpis ovlašćenog službenog lica:** **M.P.**

PRILOZI
• Skica – položaj privremenog objekta – kiosk u sastavu autobuskog stajališta na terenu.

CRNA GORA
GLAVNI GRAD PODGORICA
SEKRETARIJAT ZA KOMUNALNE POSLOVE

Rimski trg 50, 81000 Podgorica, Crna Gora
tel: +382 20 235-184, 235-186
email: sekretarijat.kps@podgorica.me
www.podgorica.me

Broj: UPI 04-332/25-5463 2. jul 2026. godine

Tip privremenog objekta: Reklamna tenda u sastavu kioska na stanici javnog gradskog prevoza
Zona: I
Lokacija: Ulica kralja Nikole
Katastarska parcela br.: 5472/1
K.O.: Podgorica III

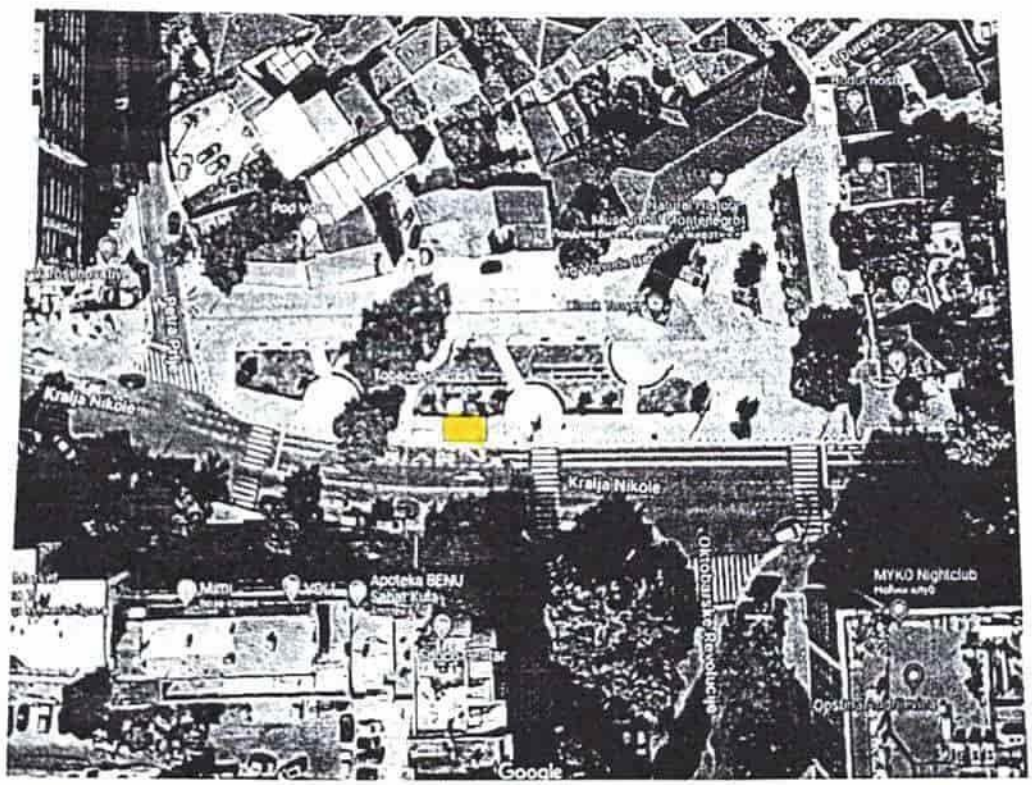

Pozicija kioska u sastavu autobuskog stajališta

Tehnička obrada:
Aleksandra Mitrović, Spec.sci.građ.

CRNA GORA
GLAVNI GRAD PODGORICA
SEKRETARIJAT ZA KOMUNALNE POSLOVE

Rimski trg 50, 81000 Podgorica, Crna Gora
tel: +382 20 235-184, 235-186
email: sekretarijat.kps@podgorica.me
www.podgorica.me

Broj: UPI 04-332/25-5464
Podgorica, 2. 7. 2026. godine TSN69

Sekretarijat za komunalne poslove, na osnovu člana 116 i 74 Zakona o planiranju prostora i izgradnji objekata ("Službeni list CG", br. 64/17, 44/18, 63/18, 11/19, 82/20, 86/22, 04/23, 19/25 i 91/25), a u vezi sa članom 146 stav 5 Zakona o izgradnji objekata ("Službeni list CG", br. 19/25 i 92/25), Programa privremenih objekata na teritoriji Glavnog grada Podgorica od 2025-2030. godine ("Službeni list - opštinski propisi", br. 39/20, br. 38/22, 57/25), Pravilnika o bližim uslovima za postavljanje odnosno građenje privremenih objekata, uređaja i opreme ("Službeni list CG", br. 43/18, 76/18, 76/19, 09/24, 28/24) i podnijetog zahtjeva **"Tobacco S Press" d. o. o. iz Podgorice, JMBG/PIB 02983303, Ulica Josipa Broza Tita br. 29,** izdaje:

URBANISTIČKO-TEHNIČKE USLOVE
za izradu tehničke dokumentacije

za postavljanje **privremenog objekta – reklamna tenda u sastavu kioska na stanici javnog gradskog prevoza**, na lokaciji označenoj brojem **27 (Zona I)** u Programu privremenih objekata na teritoriji Glavnog grada Podgorica od 2025-2030. godine, na dijelu katastarskih parcela broj **5472/1, K.O. Podgorica III.**

PODNOSILAC ZAHTJEVA	**"Tobacco S Press" d. o. o.**

POSTOJEĆE STANJE

Prema Listu nepokretnosti - prepis broj 720, K.O. Podgorica III, površina katastarske parcele broj 5472/1, iznosi 18 697,52 m² ista je na raspolaganju – Glavni grad Podgorica.

PLANIRANO STANJE

Namjena parcele – odnosno lokacije:

Na dijelu katastarske parcele broj 5472/1, K.O. Podgorica III (Ulica kralja Nikole), predviđeno je postavljanje privremenog objekta namijenjenog za komunalno usluge i infrastrukturu – objekti i predmeti na stanici javnog gradskog prevoza. U okviru predmetne lokacije planirano je i postavljanje reklamne tende kao sastavnog dijela kioska.

Reklamni suncobran odnosno reklamna tenda su objekti koji su postavljeni na javnoj površini i na kojima je istaknut reklamni sadržaj. Tenda je slobodnostojeća konstrukcija sa odgovarajućim zastorom sa namjenom za zaštitu od sunca.

Tende moraju biti lako sklopive, a mogu se postaviti iznad ulaza u poslovne prostore ili kao samostojeći objekti.

Postavljaju se na način da ne narušavaju kvalitet oblikovnog izraza objekta, i da ne ometaju pješački i kolski saobraćaj. Reklamna tenda mora biti postavljena na način da ne zadire u kolovoz, odnosno da ne ugrožava bezbjedno odvijanje saobraćaja i

nesmetano korišćenje samog autobuskog stajališta, bez obzir na položaj kioska u odnosu na saobraćajnicu tj. u slučaju da zbog položaja privremenog objekta – objekti i predmeti na stanici javnog gradskog prevoza - nije obezbijeđena dovoljna širina između istog/autobuskog stajališta i kolovoza, reklamna tenda ne može biti postavljna tako da svojim gabaritima zalazi u prostor kolovoza.

Način pričvršćivanja za tlo:
• montažno-demontažni privremeni objekat.

Materijali:
• postavlja se na metalnu konstrukciju i izrađuje se od impregniranog, plastificiranog ili drugog vodonepropusnog platna.

Uslovi oblikovanja:
• na lokacijama koje su povezane ili su na malom prostornom rastojanju postavljaju se jednoobrazne tende u pogledu veličine, oblika, boje i materijalizacije;
• tende iznad ulaza u poslovne prostore, hotele, ulaze zgrada i sl. je moguće postaviti u bež boji RAL 9010, RAL 5002 ili kombinacija dvije boje RAL 9010 i 5002 u vidu pruga sa karnerima na kraju;
• čeličnu ili aluminijumsku podkonstrukciju raditi u boji RAL 9010 ili 7016;
• slobodnostojeću tendu je moguće postaviti u bež boji RAL 9010;
• na obodima suncobrana ili tendi može biti ispisan teks ukoliko za tim ima potrebe u boji RAL 1015, 7032, 5002 ili 7016 i 9004 koristiti samo ukoliko se reklamni tekst ispisuje u konturama.

USLOVI I MJERE ZAŠTITE PRIRODE I ŽIVOTNE SREDINE

Izrada Programa privremenih objekata na teritoriji Glavnog grada Podgorice za period 2025 - 2030. godine i odabir lokacija za pozicioniranje privremenih objekata usmjeren je na zaštitu prirode i životne sredine, poštujući smjernice i ograničenja propisana prostorno-planskom dokumentacijom i smjernicama iz oblasti zaštite životne sredine.

Zakonski i drugi uslovi, zabrane i ograničenja koji su vezani za zaštićena područja i sam karakter susjednog prostora koji je u zahvatu Programa, definišu karakter i način primjene bioloških, tehničkih i tehnoloških mjera zaštite prirode.

Sistem zaštite na području Glavnog grada Podgorica treba da bude cjelovit, odnosno da objedini mjere očuvanja predjela (ekološkog i oblikovanog), održavanja autohtonog prirodnog i stvorenog ambijenta, zaštitu od elementarnih nepogoda, kao i preduslove za uspješno organizovanje zaštite korisnika. Navedene mjere ne treba da se ograniče na uspostavljanje zabrana, već da budu takve prirode da korisnici neposredno učestvuju u njihovom sprovođenju.

Koncept zaštite prirode zasnovan je na primjeni modela održivog razvoja, koji je usklađen sa lokalnim uslovima i zasnovan na novim karakteristikama prostora. Razvoj mora biti kompatibilan sa ekološkim karakteristikama prostora i mora ih uvažavati, u cilju očuvanja kvaliteta prirode i životne sredine.

Pri realizaciji svih sadržaja treba težiti postizanju balansa između očuvanja postojećih vrijednosti i razvoja u značajnoj mjeri neiskorišćenih potencijala.

Mjere zaštite odnose se na očuvanje prirodnih ekosistema i definisane su na osnovu analize stanja prirodne sredine i prihvatnog kapaciteta razmatranog područja. Zaštita će se sprovoditi primjenom mjera zaštite životne sredine, pravilima izgradnje i uređenja koja su data ovim Programom i u skladu sa zakonima i propisima iz ove oblasti.

Očuvanje kvaliteta vazduha na ovom području ostvariti izborom adekvatnog energetskog goriva. Zaštitu voda od zagađivanja ostvariti organizacijom kontrole kvaliteta vode i prečišćavanjem

otpadnih voda na mjestu nastajanja, primjenom tehničko-tehnoloških mjera.

Očuvanje i zaštita šumskog zemljišta sprovodiće se kroz prioritetnu aktivnost na sprovođenju rekultivacije degradiranog zemljišta u zonama izvršene sječe i uz puteve; kontrolisanom sječom autohtonih šumskih sastojina; određivanjem granica područja privremenih objekata, kako bi se spriječila nekontrolisana gradnja.

Mjere upravljanja otpadom sprovoditi od mjesta nastajanja selektivnim odlaganjem, prikupljanjem i evakuacijom u skladu sa propisima. Građevinski otpad takođe sakupljati i evakuisati odvojeno, izdvajajući naročito opasni građevinski otpad.

Zaštitu od buke u životnoj sredini zasnivati na poštovanju graničnih vrijednosti nivoa buke u skladu sa Pravilnikom o graničnim vrijednostima nivoa buke u životnoj sredini ("Sl. list CG", br. 75/06). Mjerama za sprječavanje i zaštitu od elementarnih nepogoda (zemljotresa, atmosferskih nepogoda – olujni vjetrovi, odronjavanja i klizanja zemljišta, suše, požara i eksplozija, saobraćajnih i drugih nezgoda) obuhvatiti preventivne mjere kojima se sprječavaju nepogode ili ublažava njihovo dejstvo, mjere koje se podrazumijevaju u slučaju neposredne opasnosti od elementarne nepogode, mjere zaštite kada nastupe nepogode, kao i mjere ublažavanja i otklanjanja neposrednih posljedica nastalih dejstvom nepogoda.
Mjere zaštite od požara i eksplozija sprovoditi poštovanjem propisanih udaljenja između objekata različitih namjena (dalekovod, bazna stanica); izgradnjom saobraćajnica propisane širine tako da omoguće prolaz vatrogasnim vozilima do objekta, manevrisanje vatrogasnih vozila, kao i nesmetani saobraćajni tok; uključivanjem šumskih površina sa područja ovog Programa u izradu planova zaštite od požara.

Zaštitu od zemljotresa sprovoditi primjenom građevinskih i tehničkih mjera u skladu sa uslovima aseizmičke gradnje: primjenjivati adekvatne mjere za obezbjeđenje stabilnosti terena (padine) i susjednih objekta; pri izradi tehničke dokumentacije obavezna je izrada geomehaničkog elaborata u skladu sa propisima.

U okviru raspoloživih mehanizama za zaštitu životne sredine koji se koriste prilikom sprovođenja programa, odnosno izgradnje objekata, kao obavezne, treba da se sprovode mjere iz važećih zakonskih propisa, prvenstveno:
- Zakon o zaštiti prirode („Sl. list CG", br. 54/16, 084/24);
- Zakon o životnoj sredini („Sl. list CG", br. 52/16, 073/19, 084/24);
- Zakon o procjeni uticaja na životnu sredinu („Sl. list CG", br. 75/18, 084/24);
- Zakon o vodama („Sl. list RCG", br. 27/07 i "Sl. list CG", br. 073/10, 32/11, 047/11, 48/15, 52/16, 055/16, 002/17, 080/17, 84/18 i 084/24);
- Zakon o zaštiti vazduha („Sl. list CG" br. 25/10, 040/11, 43/15, 073/19, 084/24);
- Zakon o upravljanju otpadom („Sl. list CG", br. 034/24, 092/24);
- Zakon o zaštiti od buke u životnoj sredini („Sl. list CG", br. 28/11, 1/14);
- Program o usklađivanju pojedinih privrednih grana sa Zakonom o integrisanom sprečavanju i kontroli zagađivanja životne sredine („Sl. list CG", br. 019/12, 003/14, 010/16);
- Zakon o komunalnim djelatnostima („Sl. list CG", br. 55/16, 074/16, 002/18, 66/19, 140/22, 084/24);
- Zakon o zaštiti i spašavanju („Sl. list CG", br. 013/07, 005/08, 086/09, 32/11, 54/16, 146/21 i 003/23);
- Zakon o zaštiti i zdravlju na radu („Sl. list CG", br. 34/14, 44/18 i 084/24);
- Zakon o prevozu opasnih materija („Sl. list CG", br. 33/14, 13/18 i 084/24).

Prilikom izrade tehničke dokumentacije poštovati Uredbu o projektima za koje se vrši procjena uticaja zahvata na životnu sredinu („Sl. list RCG", br. 20/07, „Sl. list CG", br. 47/13, 53/14 i 37/18).

Podaci o postojećim zaštićenim područjima sa prostornim rasporedom, uključujući područja planirana za zaštitu ili su u postupku stavljanja pod zaštitu, kao i podaci o (budućim) područjima ekološke mreže i sa njima povezanim značajnim tipovima staništa u okviru granica zahvata ovog Programa, gravitiraju Nacionalni park „Skadarsko jezero"; rezervati prirode: Manastirska tapija, Pančeva oka, Crni žar i pećina Magara; Spomenik prirode „kanjon Cijevna" i Park prirode „Komovi", Spomenik prirode „Park šuma Gorica" i Park prirode „Dolina rijeke Zete", kao i potencijalno zaštićena područja – područje Sitnica-Mareza-Velje brdo i sliv Morače sa pritokama

- Ribnica, Zeta (od Krivog mosta do granica planskog područja Podgorice).

Podaci o ustanovljenim režimima, zonama i mjerama zaštite i korišćenja prirodnih resursa i dobara u okviru granica zahvata Programa – za zonu zahvata predmetnog Plana važe režimi zaštite koji se odnose na sljedeće kategorije zaštićenih područja: Spomenik prirode, Park prirode i Nacionalni park koji gravitiraju predmetnom Planu.

Uslovi, zabrane i ograničenja pod kojima se radnje, aktivnosti i djelatnost mogu realizovati u okviru granica u dijelu zahvata Programa:

- Opšti uslovi, zabrane i ograničenja koji su utvrđeni u odgovarajućim: (i) propisima: Zakon o životnoj sredini, Zakon o vodama, Zakon o zaštiti vazduha, Zakon o upravljanju otpadom, Zakon o procjeni uticaja na životnu sredinu i dr, (ii) prostorno-planskim dokumentima višeg reda – Prostornim planom Crne Gore (2008), (iii) sektorskim politikama, strategijama, programima i planovima u kojima su utvrđeni uslovi, zabrane i ograničenja vezani za zonu zahvata predmetnih planova (Nacionalnom strategijom održivog razvoja (2016), Nacionalnom strategijom biodiverziteta sa Akcionim planom za period 2016-2020, ako i lokalnim – opštinskim strateškim i planskim dokumentima.
- Opšti uslovi, zabrane i ograničenja koji su utvrđeni u Zakonu o zaštiti prirode u pogledu: planiranja održivog korišćenja prostora i prirodnih resursa; zaštite biološke, geološke i predione raznovrsnosti; mjere zaštite i očuvanje prirode; izbjegavanje oštećenja prirode; zaštite i očuvanja zaštićenih divljih vrsta biljaka, životinja i gljiva.
- Posebni uslovi, zabrane i ograničenja zaštite prirode koji su vezani za planiranje – izbor lokacija i definisanje vrsta i kapaciteta privremenih građevinskih objekata u zoni zahvata predmetnog Programa, a odnose se na: (i) izbor mikrolokacija novih privremenih objekata van zone zaštićenih područja; (ii) nedozvoljenu gradnju objekata koji zbog svojih karakteristika (način izgradnje, vrsta, veličina/kapacitet, tehnologija i sl.) mogu da oštete ili imaju uticaj na prirodne vrijednosti zaštićenih područja.

USLOVI I MJERE ZAŠTITE NEPOKRETNIH KULTURNIH DOBARA I NJIHOVE ZAŠTIĆENE OKOLINE

U postupku sprovođenja Programa privremenih objekata na teritoriji Glavnog grada Podgorica potrebno je obezbijediti zaštitu kulturnih dobara i njihove okoline, na način kojim se poštuje njihov integritet i status i dosljedno sprovode mjere zaštite.

Programom nijesu predviđene intervencije na kulturnim dobrim, kao ni intervencije kojima se direktno utiče na stanje kulturnih dobara.

Pri realizaciji privremenih objekata u okviru zaštićene okoline kulturnih dobara potrebno je obezbijediti očuvanje njihovog integriteta, kulturno-istorijskih i ambijentalnih vrijednosti, sprječavanjem aktivnosti kojima se može uticati na izgled, svojstvo, osobenost, značenje ili značaj kulturnog dobra.

Ukoliko se prilikom iskopa terena za potrebe postavljanja i izgradnje privremenih objekata, naiđe na arheološke ili druge nalaze, koji mogu biti kulturno dobro, obavezno je prekinuti radove, obavijestiti organ uprave nadležan za zaštitu kulturnih dobara, kako bi se izvršila neophodna istraživanja i druge radnje i aktivnosti u skladu sa članom 87 i 88 Zakona o zaštiti kulturnih dobara („Sl. list CG", br. 49/10, 40/11, 44/17, 18/19, 84/24 i 92/25).

Postupak realizacije Programa sprovoditi tako da se ne zadire u zonu kulturnih dobara i njihove zaštićene okoline u skladu sa Zakonom o zaštiti kulturnih dobara ("Sl. list CG", br. 49/10, 40/11, 44/17, 18/19 i 84/24).

U postupku definisanja urbanističko-tehničkih uslova za privremene objekte u kontaktu sa kulturnim dobrom potrebno je pribaviti uslove Uprave za zaštitu kulturnih dobara.

U predloženoj zaštićenoj okolini kulturnih dobara onemogućiti gradnju kojom se narušava prostorni i vizuelni integritet cjeline. U predloženoj zaštićenoj okolini ne graditi objekte većih visina ili visoke gustine izgrađenosti, kao ni infrastrukturne objekte većih dimenzija.

USLOVI ZA LICA SMANJENE POKRETLJIVOSTI I LICA SA INVALIDITETOM

Tehničkom dokumentacijom obezbijediti prilaz i upotrebu objekta/objekata licima smanjene pokretljivosti u skladu sa članom 30 Zakona o izgradnji objekata i Pravilnikom o bližim uslovima i načinu prilagođavanja objekata za pristup i kretanje lica smanjene pokretljivosti i lica sa invaliditetom ("Službeni list CG", br. 41/25).

INFRASTRUKTURNI USLOVI

Uslovi priključenja na tehničku infrastrukturu

•Tehnička infrastruktura podrazumijeva kompletnu opremljenost u skladu sa najvišim standardima i važećom regulativom;
• Prilikom izrade tehničke dokumentacije pribaviti tehničke uslove za relevantnu infrastrukturu od nadležnog organa.

Uslovi za priključenje privremenih objekata na infrastrukturu i posebni tehnički uslovi

Vodovodne i kanalizacione, elektro i tk instalacije u privremenom objektu i izvan njega projektovati u skladu sa važećim propisima i standardima. Priključenje na postojeće infrastrukturne sisteme projektovati prema uslovima dobijenim od nadležnih javnih preduzeća.

Saobraćajni uslovi

Lokacija na koju se postavlja privremeni objekat/objekti mora imati obezbijeđen pristup sa javne površine, osim lokacija sa pokretnim i plutajućim privremenim objektima ili otvorenoj površini u funkciji privremenog objekta.
Izuzetno, lokacije koje nemaju mogućnost obezbijeđenja kolskog pristupa, može se obezbijediti samo pješački pristup sa javne površine uz obezbijeđenje prava službenosti prolaza.

Uslovi za odvoženje čvrstog otpada

Na lokacijama obezbijediti uslove za upravljanje komunalnim otpadom u skladu sa Planom upravljanja otpadom i lokalnim normativnim aktima, a upravljanje ambalažnim, opasnim i ostalim vrstama otpada konkretnog tehnološkog postupka u skladu sa važećom zakonskom regulativom. Mjesta za odlaganje otpada predvidjeti na lokaciji za postavljanje privremenog objekta. Mjesta u objektu ili niše za otpad kao i njihov broj predvidjeti u skladu sa važećim propisima i standardima, odnosno u saradnji sa nadležnim komunalnim preduzećem.

Posebni uslovi

U slučaju da se u okviru navedene lokacije nalazi određeni zaštitni pojas (putni i/ili željeznička infrastruktura, objekti energetike, vodoizvorišta, objekti odbrane, objekti sanitarne zaštite i sl.) neophodno je postupiti u skladu sa važećim propisima i standardima.

POTREBA IZRADE URBANISTIČKOG RJEŠENJA

Tehnička dokumentacija:

- **fotodokumentacija;**
- **idejno rješenje;**
- **revidovan glavni projekat za tendu površine preko 30 m^2;**
- **saglasnost glavnog gradskog arhitekte na izgled ispod 30 m^2.**

POTREBA PRIBAVLJANJA SAGLASNOSTI GLAVNOG GRADSKOG ARHITEKTE

Shodno članu 117 Zakona o planiranju prostora i izgradnji objekata, odredba stava 2 tačka 4 ovog člana, **potrebna saglasnost Glavnog gradskog arhitekte na izgled reklamne tende** (saglasnost iz člana 87 stav 7 Zakona o planiranju prostora i izgradnji objekta).

VREMENSKI PERIOD NA KOJI SE IZDAJU PREDMETNI UTU

Ovi uslovi važe za period od 4. 12. 2025. godine do 7. 12. 2027. godine.

NAPOMENA:

Shodno članu 117 Zakona o planiranju prostora i izgradnji objekata, korisnik je dužan da 15 dana prije postavljanja privremenog objekta, dostavi prijavu postavljanja privremenog objekta Upravi za inspekcijske poslove Glavnog grada sa ovim urbanističko-tehničkim uslovima, Tehničkom dokumentacijom, kao i važećim Ugovorom o zakupu zemljišta sklopljenim sa Direkcijom za imovinu Glavnog grada – Podgorice (br. 13-421/22-7/26 od 7. 12. 2022. godine).

Urbanističko – tehnički uslovi su informacija Programa privremenih objekata za teritoriju Glavnog grada za period 2025–2030. godine i na osnovu njih se ne stiče nikakvo pravo, već predstavljaju sastavni dio dokumentacije.

DOSTAVLJENO:

- "Tobacco S Press" d. o. o.,
  Ulica Josipa Broza Tita br. 29;
- Uprava za inspekcijske poslove Glavnog grada;
- a/a.

OBRAĐIVAČI URBANISTIČKO-TEHNIČKIH USLOVA

Samostalni savjetnik I Aleksandra Mitrović, Spec. sci. građ. **ŠEFICA ODJELJENJA ZA UPRAVNO-PRAVNE POSLOVE** **Marina Bulatović, dipl.ecc.**	Potpis obrađivača:

OVLAŠĆENO SLUŽBENO LICE

Andrija Babović, dipl. ecc. master **S E K R E T A R**	**Potpis ovlašćenog službenog lica:** **M.P.**

PRILOZI
• Skica – položaj privremenog objekta – kiosk u sastavu autobuskog stajališta na terenu.

CRNA GORA
GLAVNI GRAD PODGORICA
SEKRETARIJAT ZA KOMUNALNE POSLOVE

Rimski trg 50, 81000 Podgorica, Crna Gora
tel: +382 20 235-184, 235-186
email: sekretarijat.kps@podgorica.me
www.podgorica.me

Broj: UPI 04-332/25-5464

2. jul 2026. godine

Tip privremenog objekta: Reklamna tenda u sastavu kioska na stanici javnog gradskog prevoza

Zona: I
Lokacija: Ulica kralja Nikole
Katastarska parcela br.: 5472/1
K.O.: Podgorica III



Pozicija kioska u sastavu autobuskog stajališta

Tehnička obrada:
Aleksandra Mitrović, Spec.sci.građ.

CRNA GORA
GLAVNI GRAD PODGORICA
SEKRETARIJAT ZA KOMUNALNE POSLOVE

Rimski trg 50, 81000 Podgorica, Crna Gora
tel: +382 20 235-184, 235-186
email: sekretarijat.kps@podgorica.me
www.podgorica.me

Broj: UPI 04-332/25-5465
Podgorica, 22. 7. 2026. godine

TSIKO

Sekretarijat za komunalne poslove, na osnovu člana 116 i 74 Zakona o planiranju prostora i izgradnji objekata ("Službeni list CG", br. 64/17, 44/18, 63/18, 11/19, 82/20, 86/22, 04/23, 19/25 i 91/25), a u vezi sa članom 146 stav 5 Zakona o izgradnji objekata ("Službeni list CG", br. 19/25 i 92/25), Programa privremenih objekata na teritoriji Glavnog grada Podgorica od 2025-2030. godine ("Službeni list - opštinski propisi", br. 39/20, br. 38/22, 57/25), Pravilnika o bližim uslovima za postavljanje odnosno građenje privremenih objekata, uređaja i opreme ("Službeni list CG", br. 43/18, 76/18, 76/19, 09/24, 28/24) i podnijetog zahtjeva **"Tobacco S Press" d. o. o. iz Podgorice, JMBG/PIB 02983303, Ulica Josipa Broza Tita br. 29,** izdaje:

URBANISTIČKO-TEHNIČKE USLOVE

za izradu tehničke dokumentacije

za postavljanje **privremenog objekta – reklamna tenda u sastavu kioska na stanici javnog gradskog prevoza**, na lokaciji označenoj brojem **4 (Zona II)** u Programu privremenih objekata na teritoriji Glavnog grada Podgorica od 2025-2030. godine, na dijelu katastarskih parcela broj **4058/1, K.O. Podgorica III.**

PODNOSILAC ZAHTJEVA	**"Tobacco S Press" d. o. o.**

POSTOJEĆE STANJE

Prema Listu nepokretnosti - prepis broj 720, K.O. Podgorica III, površina katastarske parcele broj 4058/1, iznosi 19 635,91 m² ista je na raspolaganju – Glavni grad Podgorica.

PLANIRANO STANJE

Namjena parcele – odnosno lokacije:

Na dijelu katastarske parcele broj 4058/1, K.O. Podgorica III (Ulica kralja Nikole), predviđeno je postavljanje privremenog objekta namijenjenog za komunalno usluge i infrastrukturu – objekti i predmeti na stanici javnog gradskog prevoza. U okviru predmetne lokacije planirano je i postavljanje reklamne tende kao sastavnog dijela kioska.

Reklamni suncobran odnosno reklamna tenda su objekti koji su postavljeni na javnoj površini i na kojima je istaknut reklamni sadržaj. Tenda je slobodnostojeća konstrukcija sa odgovarajućim zastorom sa namjenom za zaštitu od sunca.

Tende moraju biti lako sklopive, a mogu se postaviti iznad ulaza u poslovne prostore ili kao samostojeći objekti.

Postavljaju se na način da ne narušavaju kvalitet oblikovnog izraza objekta, i da ne ometaju pješački i kolski saobraćaj. Reklamna tenda mora biti postavljena na način da ne zadire u kolovoz, odnosno da ne ugrožava bezbjedno odvijanje saobraćaja i

nesmetano korišćenje samog autobuskog stajališta, bez obzir na položaj kioska u odnosu na saobraćajnicu tj. u slučaju da zbog položaja privremenog objekta – objekti i predmeti na stanici javnog gradskog prevoza - nije obezbijeđena dovoljna širina između istog/autobuskog stajališta i kolovoza, reklamna tenda ne može biti postavljna tako da svojim gabaritima zalazi u prostor kolovoza.

Način pričvršćivanja za tlo:
• montažno-demontažni privremeni objekat.

Materijali:
• postavlja se na metalnu konstrukciju i izrađuje se od impregniranog, plastificiranog ili drugog vodonepropusnog platna.

Uslovi oblikovanja:
• na lokacijama koje su povezane ili su na malom prostornom rastojanju postavljaju se jednoobrazne tende u pogledu veličine, oblika, boje i materijalizacije;
• tende iznad ulaza u poslovne prostore, hotele, ulaze zgrada i sl. je moguće postaviti u bež boji RAL 9010, RAL 5002 ili kombinacija dvije boje RAL 9010 i 5002 u vidu pruga sa karnerima na kraju;
• čeličnu ili aluminijumsku podkonstrukciju raditi u boji RAL 9010 ili 7016;
• slobodnostojeću tendu je moguće postaviti u bež boji RAL 9010;
• na obodima suncobrana ili tendi može biti ispisan teks ukoliko za tim ima potrebe u boji RAL 1015, 7032, 5002 ili 7016 i 9004 koristiti samo ukoliko se reklamni tekst ispisuje u konturama.

USLOVI I MJERE ZAŠTITE PRIRODE I ŽIVOTNE SREDINE

Izrada Programa privremenih objekata na teritoriji Glavnog grada Podgorice za period 2025 - 2030. godine i odabir lokacija za pozicioniranje privremenih objekata usmjeren je na zaštitu prirode i životne sredine, poštujući smjernice i ograničenja propisana prostorno-planskom dokumentacijom i smjernicama iz oblasti zaštite životne sredine.

Zakonski i drugi uslovi, zabrane i ograničenja koji su vezani za zaštićena područja i sam karakter susjednog prostora koji je u zahvatu Programa, definišu karakter i način primjene bioloških, tehničkih i tehnoloških mjera zaštite prirode.

Sistem zaštite na području Glavnog grada Podgorica treba da bude cjelovit, odnosno da objedini mjere očuvanja predjela (ekološkog i oblikovanog), održavanja autohtonog prirodnog i stvorenog ambijenta, zaštitu od elementarnih nepogoda, kao i preduslove za uspješno organizovanje zaštite korisnika. Navedene mjere ne treba da se ograniče na uspostavljanje zabrana, već da budu takve prirode da korisnici neposredno učestvuju u njihovom sprovođenju.

Koncept zaštite prirode zasnovan je na primjeni modela održivog razvoja, koji je usklađen sa lokalnim uslovima i zasnovan na novim karakteristikama prostora. Razvoj mora biti kompatibilan sa ekološkim karakteristikama prostora i mora ih uvažavati, u cilju očuvanja kvaliteta prirode i životne sredine.

Pri realizaciji svih sadržaja treba težiti postizanju balansa između očuvanja postojećih vrijednosti i razvoja u značajnoj mjeri neiskorišćenih potencijala.

Mjere zaštite odnose se na očuvanje prirodnih ekosistema i definisane su na osnovu analize stanja prirodne sredine i prihvatnog kapaciteta razmatranog područja. Zaštita će se sprovoditi primjenom mjera zaštite životne sredine, pravilima izgradnje i uređenja koja su data ovim Programom i u skladu sa zakonima i propisima iz ove oblasti.

Očuvanje kvaliteta vazduha na ovom području ostvariti izborom adekvatnog energetskog goriva. Zaštitu voda od zagađivanja ostvariti organizacijom kontrole kvaliteta vode i prečišćavanjem

otpadnih voda na mjestu nastajanja, primjenom tehničko-tehnoloških mjera.

Očuvanje i zaštita šumskog zemljišta sprovodiće se kroz prioritetnu aktivnost na sprovođenju rekultivacije degradiranog zemljišta u zonama izvršene sječe i uz puteve; kontrolisanom sječom autohtonih šumskih sastojina; određivanjem granica područja privremenih objekata, kako bi se spriječila nekontrolisana gradnja.

Mjere upravljanja otpadom sprovoditi od mjesta nastajanja selektivnim odlaganjem, prikupljanjem i evakuacijom u skladu sa propisima. Građevinski otpad takođe sakupljati i evakuisati odvojeno, izdvajajući naročito opasni građevinski otpad.

Zaštitu od buke u životnoj sredini zasnivati na poštovanju graničnih vrijednosti nivoa buke u skladu sa Pravilnikom o graničnim vrijednostima nivoa buke u životnoj sredini ("Sl. list CG", br. 75/06). Mjerama za sprječavanje i zaštitu od elementarnih nepogoda (zemljotresa, atmosferskih nepogoda – olujni vjetrovi, odronjavanja i klizanja zemljišta, suše, požara i eksplozija, saobraćajnih i drugih nezgoda) obuhvatiti preventivne mjere kojima se sprječavaju nepogode ili ublažava njihovo dejstvo, mjere koje se podrazumijevaju u slučaju neposredne opasnosti od elementarne nepogode, mjere zaštite kada nastupe nepogode, kao i mjere ublažavanja i otklanjanja neposrednih posljedica nastalih dejstvom nepogoda.
Mjere zaštite od požara i eksplozija sprovoditi poštovanjem propisanih udaljenja između objekata različitih namjena (dalekovod, bazna stanica); izgradnjom saobraćajnica propisane širine tako da omoguće prolaz vatrogasnim vozilima do objekta, manevrisanje vatrogasnih vozila, kao i nesmetani saobraćajni tok; uključivanjem šumskih površina sa područja ovog Programa u izradu planova zaštite od požara.

Zaštitu od zemljotresa sprovoditi primjenom građevinskih i tehničkih mjera u skladu sa uslovima aseizmičke gradnje: primjenjivati adekvatne mjere za obezbjeđenje stabilnosti terena (padine) i susjednih objekta; pri izradi tehničke dokumentacije obavezna je izrada geomehaničkog elaborata u skladu sa propisima.

U okviru raspoloživih mehanizama za zaštitu životne sredine koji se koriste prilikom sprovođenja programa, odnosno izgradnje objekata, kao obavezne, treba da se sprovode mjere iz važećih zakonskih propisa, prvenstveno:
- Zakon o zaštiti prirode („Sl. list CG", br. 54/16, 084/24);
- Zakon o životnoj sredini („Sl. list CG", br. 52/16, 073/19, 084/24);
- Zakon o procjeni uticaja na životnu sredinu („Sl. list CG", br. 75/18, 084/24);
- Zakon o vodama („Sl. list RCG", br. 27/07 i "Sl. list CG", br. 073/10, 32/11, 047/11, 48/15, 52/16, 055/16, 002/17, 080/17, 84/18 i 084/24);
- Zakon o zaštiti vazduha („Sl. list CG" br. 25/10, 040/11, 43/15, 073/19, 084/24);
- Zakon o upravljanju otpadom („Sl. list CG", br. 034/24, 092/24);
- Zakon o zaštiti od buke u životnoj sredini („Sl. list CG", br. 28/11, 1/14);
- Program o usklađivanju pojedinih privrednih grana sa Zakonom o integrisanom sprečavanju i kontroli zagađivanja životne sredine („Sl. list CG", br. 019/12, 003/14, 010/16);
- Zakon o komunalnim djelatnostima („Sl. list CG", br. 55/16, 074/16, 002/18, 66/19, 140/22, 084/24);
- Zakon o zaštiti i spašavanju („Sl. list CG", br. 013/07, 005/08, 086/09, 32/11, 54/16, 146/21 i 003/23);
- Zakon o zaštiti i zdravlju na radu („Sl. list CG", br. 34/14, 44/18 i 084/24);
- Zakon o prevozu opasnih materija („Sl. list CG", br. 33/14, 13/18 i 084/24).

Prilikom izrade tehničke dokumentacije poštovati Uredbu o projektima za koje se vrši procjena uticaja zahvata na životnu sredinu („Sl. list RCG", br. 20/07, „Sl. list CG", br. 47/13, 53/14 i 37/18).

Podaci o postojećim zaštićenim područjima sa prostornim rasporedom, uključujući područja planirana za zaštitu ili su u postupku stavljanja pod zaštitu, kao i podaci o (budućim) područjima ekološke mreže i sa njima povezanim značajnim tipovima staništa u okviru granica zahvata ovog Programa, gravitiraju Nacionalni park „Skadarsko jezero"; rezervati prirode: Manastirska tapija, Pančeva oka, Crni žar i pećina Magara; Spomenik prirode „kanjon Cijevna" i Park prirode „Komovi", Spomenik prirode „Park šuma Gorica" i Park prirode „Dolina rijeke Zete", kao i potencijalno zaštićena područja – područje Sitnica-Mareza-Velje brdo i sliv Morače sa pritokama

- Ribnica, Zeta (od Krivog mosta do granica planskog područja Podgorice).

Podaci o ustanovljenim režimima, zonama i mjerama zaštite i korišćenja prirodnih resursa i dobara u okviru granica zahvata Programa – za zonu zahvata predmetnog Plana važe režimi zaštite koji se odnose na sljedeće kategorije zaštićenih područja: Spomenik prirode, Park prirode i Nacionalni park koji gravitiraju predmetnom Planu.

Uslovi, zabrane i ograničenja pod kojima se radnje, aktivnosti i djelatnost mogu realizovati u okviru granica u dijelu zahvata Programa:

– Opšti uslovi, zabrane i ograničenja koji su utvrđeni u odgovarajućim: (i) propisima: Zakon o životnoj sredini, Zakon o vodama, Zakon o zaštiti vazduha, Zakon o upravljanju otpadom, Zakon o procjeni uticaja na životnu sredinu i dr, (ii) prostorno-planskim dokumentima višeg reda – Prostornim planom Crne Gore (2008), (iii) sektorskim politikama, strategijama, programima i planovima u kojima su utvrđeni uslovi, zabrane i ograničenja vezani za zonu zahvata predmetnih planova (Nacionalnom strategijom održivog razvoja (2016), Nacionalnom strategijom biodiverziteta sa Akcionim planom za period 2016-2020, ako i lokalnim – opštinskim strateškim i planskim dokumentima.

– Opšti uslovi, zabrane i ograničenja koji su utvrđeni u Zakonu o zaštiti prirode u pogledu: planiranja održivog korišćenja prostora i prirodnih resursa; zaštite biološke, geološke i predione raznovrsnosti; mjere zaštite i očuvanje prirode; izbjegavanje oštećenja prirode; zaštite i očuvanja zaštićenih divljih vrsta biljaka, životinja i gljiva.

– Posebni uslovi, zabrane i ograničenja zaštite prirode koji su vezani za planiranje – izbor lokacija i definisanje vrsta i kapaciteta privremenih građevinskih objekata u zoni zahvata predmetnog Programa, a odnose se na: (i) izbor mikrolokacija novih privremenih objekata van zone zaštićenih područja; (ii) nedozvoljenu gradnju objekata koji zbog svojih karakteristika (način izgradnje, vrsta, veličina/kapacitet, tehnologija i sl.) mogu da oštete ili imaju uticaj na prirodne vrijednosti zaštićenih područja.

USLOVI I MJERE ZAŠTITE NEPOKRETNIH KULTURNIH DOBARA I NJIHOVE ZAŠTIĆENE OKOLINE

U postupku sprovođenja Programa privremenih objekata na teritoriji Glavnog grada Podgorica potrebno je obezbijediti zaštitu kulturnih dobara i njihove okoline, na način kojim se poštuje njihov integritet i status i dosljedno sprovode mjere zaštite.

Programom nijesu predviđene intervencije na kulturnim dobrim, kao ni intervencije kojima se direktno utiče na stanje kulturnih dobara.

Pri realizaciji privremenih objekata u okviru zaštićene okoline kulturnih dobara potrebno je obezbijediti očuvanje njihovog integriteta, kulturno-istorijskih i ambijentalnih vrijednosti, sprječavanjem aktivnosti kojima se može uticati na izgled, svojstvo, osobenost, značenje ili značaj kulturnog dobra.

Ukoliko se prilikom iskopa terena za potrebe postavljanja i izgradnje privremenih objekata, naiđe na arheološke ili druge nalaze, koji mogu biti kulturno dobro, obavezno je prekinuti radove, obavijestiti organ uprave nadležan za zaštitu kulturnih dobara, kako bi se izvršila neophodna istraživanja i druge radnje i aktivnosti u skladu sa članom 87 i 88 Zakona o zaštiti kulturnih dobara („Sl. list CG", br. 49/10, 40/11, 44/17, 18/19, 84/24 i 92/25).

Postupak realizacije Programa sprovoditi tako da se ne zadire u zonu kulturnih dobara i njihove zaštićene okoline u skladu sa Zakonom o zaštiti kulturnih dobara ("Sl. list CG", br. 49/10, 40/11, 44/17, 18/19 i 84/24).

U postupku definisanja urbanističko-tehničkih uslova za privremene objekte u kontaktu sa kulturnim dobrom potrebno je pribaviti uslove Uprave za zaštitu kulturnih dobara.

U predloženoj zaštićenoj okolini kulturnih dobara onemogućiti gradnju kojom se narušava prostorni i vizuelni integritet cjeline. U predloženoj zaštićenoj okolini ne graditi objekte većih visina ili visoke gustine izgrađenosti, kao ni infrastrukturne objekte većih dimenzija.

USLOVI ZA LICA SMANJENE POKRETLJIVOSTI I LICA SA INVALIDITETOM

Tehničkom dokumentacijom obezbijediti prilaz i upotrebu objekta/objekata licima smanjene pokretljivosti u skladu sa članom 30 Zakona o izgradnji objekata i Pravilnikom o bližim uslovima i načinu prilagođavanja objekata za pristup i kretanje lica smanjene pokretljivosti i lica sa invaliditetom ("Službeni list CG", br. 41/25).

INFRASTRUKTURNI USLOVI

Uslovi priključenja na tehničku infrastrukturu

•Tehnička infrastruktura podrazumijeva kompletnu opremljenost u skladu sa najvišim standardima i važećom regulativom;
• Prilikom izrade tehničke dokumentacije pribaviti tehničke uslove za relevantnu infrastrukturu od nadležnog organa.

Uslovi za priključenje privremenih objekata na infrastrukturu i posebni tehnički uslovi

Vodovodne i kanalizacione, elektro i tk instalacije u privremenom objektu i izvan njega projektovati u skladu sa važećim propisima i standardima. Priključenje na postojeće infrastrukturne sisteme projektovati prema uslovima dobijenim od nadležnih javnih preduzeća.

Saobraćajni uslovi

Lokacija na koju se postavlja privremeni objekat/objekti mora imati obezbijeđen pristup sa javne površine, osim lokacija sa pokretnim i plutajućim privremenim objektima ili otvorenoj površini u funkciji privremenog objekta.
Izuzetno, lokacije koje nemaju mogućnost obezbijeđenja kolskog pristupa, može se obezbijediti samo pješački pristup sa javne površine uz obezbijeđenje prava službenosti prolaza.

Uslovi za odvoženje čvrstog otpada

Na lokacijama obezbijediti uslove za upravljanje komunalnim otpadom u skladu sa Planom upravljanja otpadom i lokalnim normativnim aktima, a upravljanje ambalažnim, opasnim i ostalim vrstama otpada konkretnog tehnološkog postupka u skladu sa važećom zakonskom regulativom. Mjesta za odlaganje otpada predvidjeti na lokaciji za postavljanje privremenog objekta. Mjesta u objektu ili niše za otpad kao i njihov broj predvidjeti u skladu sa važećim propisima i standardima, odnosno u saradnji sa nadležnim komunalnim preduzećem.

Posebni uslovi

U slučaju da se u okviru navedene lokacije nalazi određeni zaštitni pojas (putni i/ili željeznička infrastruktura, objekti energetike, vodoizvorišta, objekti odbrane, objekti sanitarne zaštite i sl.) neophodno je postupiti u skladu sa važećim propisima i standardima.

POTREBA IZRADE URBANISTIČKOG RJEŠENJA

Tehnička dokumentacija:

- **fotodokumentacija;**
- **idejno rješenje;**
- **revidovan glavni projekat za tendu površine preko 30 m^2;**
- **saglasnost glavnog gradskog arhitekte na izgled ispod 30 m^2.**

POTREBA PRIBAVLJANJA SAGLASNOSTI GLAVNOG GRADSKOG ARHITEKTE

Shodno članu 117 Zakona o planiranju prostora i izgradnji objekata, odredba stava 2 tačka 4 ovog člana, **potrebna saglasnost Glavnog gradskog arhitekte na izgled reklamne tende** (saglasnost iz člana 87 stav 7 Zakona o planiranju prostora i izgradnji objekta).

VREMENSKI PERIOD NA KOJI SE IZDAJU PREDMETNI UTU

Ovi uslovi važe za period od 4. 12. 2025. godine do 7. 12. 2027. godine.

NAPOMENA:

Shodno članu 117 Zakona o planiranju prostora i izgradnji objekata, korisnik je dužan da 15 dana prije postavljanja privremenog objekta, dostavi prijavu postavljanja privremenog objekta Upravi za inspekcijske poslove Glavnog grada sa ovim urbanističko-tehničkim uslovima, Tehničkom dokumentacijom, kao i važećim Ugovorom o zakupu zemljišta sklopljenim sa Direkcijom za imovinu Glavnog grada – Podgorice (br. 13-421/22-7/34 od 7. 12. 2022. godine).

Urbanističko – tehnički uslovi su informacija Programa privremenih objekata za teritoriju Glavnog grada za period 2025–2030. godine i na osnovu njih se ne stiče nikakvo pravo, već predstavljaju sastavni dio dokumentacije.

DOSTAVLJENO:

- "Tobacco S Press" d. o. o.,
  Ulica Josipa Broza Tita br. 29;
- Uprava za inspekcijske poslove Glavnog grada;
- a/a.

OBRAĐIVAČI URBANISTIČKO-TEHNIČKIH USLOVA

Samostalni savjetnik I Aleksandra Mitrović, Spec. sci. građ. **ŠEFICA ODJELJENJA ZA UPRAVNO-PRAVNE POSLOVE** **Marina Bulatović, dipl.ecc.**	Potpis obrađivača:

OVLAŠĆENO SLUŽBENO LICE

Srđan Pavlović, dipl. pravnik **V. D. SEKRETARA**	**Potpis ovlašćenog službenog lica:** **M.P.**

PRILOZI
• Skica – položaj privremenog objekta – kiosk u sastavu autobuskog stajališta na terenu.

CRNA GORA
GLAVNI GRAD PODGORICA
SEKRETARIJAT ZA KOMUNALNE POSLOVE

Rimski trg 50, 81000 Podgorica, Crna Gora
tel: +382 20 235-184, 235-186
email: sekretarijat.kps@podgorica.me
www.podgorica.me

Broj: UPI 04-332/25-5465 22. jul 2026. godine

Tip privremenog objekta: Reklamna tenda u sastavu kioska na stanici javnog gradskog prevoza
Zona: II
Lokacija: Ulica kralja Nikole
Katastarska parcela br.: 4058/1
K.O.: Podgorica III



Tehnička obrada:
Aleksandra Mitrović, Spec.sci.građ.

CRNA GORA
GLAVNI GRAD PODGORICA
SEKRETARIJAT ZA KOMUNALNE POSLOVE

Rimski trg 50, 81000 Podgorica, Crna Gora
tel: +382 20 235-184, 235-186
email: sekretarijat.kps@podgorica.me
www.podgorica.me

Broj: UPI 04-332/25-5466
Podgorica, 22. 7. 2026. godine

Sekretarijat za komunalne poslove, na osnovu člana 116 i 74 Zakona o planiranju prostora i izgradnji objekata ("Službeni list CG", br. 64/17, 44/18, 63/18, 11/19, 82/20, 86/22, 04/23, 19/25 i 91/25), a u vezi sa članom 146 stav 5 Zakona o izgradnji objekata ("Službeni list CG", br. 19/25 i 92/25), Programa privremenih objekata na teritoriji Glavnog grada Podgorica od 2025-2030. godine ("Službeni list - opštinski propisi", br. 39/20, br. 38/22, 57/25), Pravilnika o bližim uslovima za postavljanje odnosno građenje privremenih objekata, uređaja i opreme ("Službeni list CG", br. 43/18, 76/18, 76/19, 09/24, 28/24) i podnijetog zahtjeva **"Tobacco S Press" d. o. o. iz Podgorice, JMBG/PIB 02983303, Ulica Josipa Broza Tita br. 29,** izdaje:

URBANISTIČKO-TEHNIČKE USLOVE
za izradu tehničke dokumentacije

za postavljanje **privremenog objekta – reklamna tenda u sastavu kioska na stanici javnog gradskog prevoza**, na lokaciji označenoj brojem **5 (Zona II)** u Programu privremenih objekata na teritoriji Glavnog grada Podgorica od 2025-2030. godine, na dijelu katastarskih parcela broj **5473/2, K.O. Podgorica III.**

PODNOSILAC ZAHTJEVA	**"Tobacco S Press" d. o. o.**

POSTOJEĆE STANJE

Prema Listu nepokretnosti - prepis broj 720, K.O. Podgorica III, površina katastarske parcele broj 5473/2, iznosi 5 309,91 m² ista je na raspolaganju – Glavni grad Podgorica.

PLANIRANO STANJE

Namjena parcele – odnosno lokacije:

Na dijelu katastarske parcele broj 5473/2, K.O. Podgorica III (Ulica Radosava Burića), predviđeno je postavljanje privremenog objekta namijenjenog za komunalno usluge i infrastrukturu – objekti i predmeti na stanici javnog gradskog prevoza. U okviru predmetne lokacije planirano je i postavljanje reklamne tende kao sastavnog dijela kioska.

Reklamni suncobran odnosno reklamna tenda su objekti koji su postavljeni na javnoj površini i na kojima je istaknut reklamni sadržaj. Tenda je slobodnostojeća konstrukcija sa odgovarajućim zastorom sa namjenom za zaštitu od sunca.

Tende moraju biti lako sklopive, a mogu se postaviti iznad ulaza u poslovne prostore ili kao samostojeći objekti.

Postavljaju se na način da ne narušavaju kvalitet oblikovnog izraza objekta, i da ne ometaju pješački i kolski saobraćaj. Reklamna tenda mora biti postavljena na način da ne zadire u kolovoz, odnosno da ne ugrožava bezbjedno odvijanje saobraćaja i

nesmetano korišćenje samog autobuskog stajališta, bez obzir na položaj kioska u odnosu na saobraćajnicu tj. u slučaju da zbog položaja privremenog objekta – objekti i predmeti na stanici javnog gradskog prevoza - nije obezbijeđena dovoljna širina između istog/autobuskog stajališta i kolovoza, reklamna tenda ne može biti postavljna tako da svojim gabaritima zalazi u prostor kolovoza.

Način pričvršćivanja za tlo:
• montažno-demontažni privremeni objekat.

Materijali:
• postavlja se na metalnu konstrukciju i izrađuje se od impregniranog, plastificiranog ili drugog vodonepropusnog platna.

Uslovi oblikovanja:
• na lokacijama koje su povezane ili su na malom prostornom rastojanju postavljaju se jednoobrazne tende u pogledu veličine, oblika, boje i materijalizacije;
• tende iznad ulaza u poslovne prostore, hotele, ulaze zgrada i sl. je moguće postaviti u bež boji RAL 9010, RAL 5002 ili kombinacija dvije boje RAL 9010 i 5002 u vidu pruga sa karnerima na kraju;
• čeličnu ili aluminijumsku podkonstrukciju raditi u boji RAL 9010 ili 7016;
• slobodnostojeću tendu je moguće postaviti u bež boji RAL 9010;
• na obodima suncobrana ili tendi može biti ispisan teks ukoliko za tim ima potrebe u boji RAL 1015, 7032, 5002 ili 7016 i 9004 koristiti samo ukoliko se reklamni tekst ispisuje u konturama.

USLOVI I MJERE ZAŠTITE PRIRODE I ŽIVOTNE SREDINE

Izrada Programa privremenih objekata na teritoriji Glavnog grada Podgorice za period 2025 - 2030. godine i odabir lokacija za pozicioniranje privremenih objekata usmjeren je na zaštitu prirode i životne sredine, poštujući smjernice i ograničenja propisana prostorno-planskom dokumentacijom i smjernicama iz oblasti zaštite životne sredine.

Zakonski i drugi uslovi, zabrane i ograničenja koji su vezani za zaštićena područja i sam karakter susjednog prostora koji je u zahvatu Programa, definišu karakter i način primjene bioloških, tehničkih i tehnoloških mjera zaštite prirode.

Sistem zaštite na području Glavnog grada Podgorica treba da bude cjelovit, odnosno da objedini mjere očuvanja predjela (ekološkog i oblikovanog), održavanja autohtonog prirodnog i stvorenog ambijenta, zaštitu od elementarnih nepogoda, kao i preduslove za uspješno organizovanje zaštite korisnika. Navedene mjere ne treba da se ograniče na uspostavljanje zabrana, već da budu takve prirode da korisnici neposredno učestvuju u njihovom sprovođenju.

Koncept zaštite prirode zasnovan je na primjeni modela održivog razvoja, koji je usklađen sa lokalnim uslovima i zasnovan na novim karakteristikama prostora. Razvoj mora biti kompatibilan sa ekološkim karakteristikama prostora i mora ih uvažavati, u cilju očuvanja kvaliteta prirode i životne sredine.

Pri realizaciji svih sadržaja treba težiti postizanju balansa između očuvanja postojećih vrijednosti i razvoja u značajnoj mjeri neiskorišćenih potencijala.

Mjere zaštite odnose se na očuvanje prirodnih ekosistema i definisane su na osnovu analize stanja prirodne sredine i prihvatnog kapaciteta razmatranog područja. Zaštita će se sprovoditi primjenom mjera zaštite životne sredine, pravilima izgradnje i uređenja koja su data ovim Programom i u skladu sa zakonima i propisima iz ove oblasti.

Očuvanje kvaliteta vazduha na ovom području ostvariti izborom adekvatnog energetskog goriva. Zaštitu voda od zagađivanja ostvariti organizacijom kontrole kvaliteta vode i prečišćavanjem

otpadnih voda na mjestu nastajanja, primjenom tehničko-tehnoloških mjera.

Očuvanje i zaštita šumskog zemljišta sprovodiće se kroz prioritetnu aktivnost na sprovođenju rekultivacije degradiranog zemljišta u zonama izvršene sječe i uz puteve; kontrolisanom sječom autohtonih šumskih sastojina; određivanjem granica područja privremenih objekata, kako bi se spriječila nekontrolisana gradnja.

Mjere upravljanja otpadom sprovoditi od mjesta nastajanja selektivnim odlaganjem, prikupljanjem i evakuacijom u skladu sa propisima. Građevinski otpad takođe sakupljati i evakuisati odvojeno, izdvajajući naročito opasni građevinski otpad.

Zaštitu od buke u životnoj sredini zasnivati na poštovanju graničnih vrijednosti nivoa buke u skladu sa Pravilnikom o graničnim vrijednostima nivoa buke u životnoj sredini ("Sl. list CG", br. 75/06). Mjerama za sprječavanje i zaštitu od elementarnih nepogoda (zemljotresa, atmosferskih nepogoda – olujni vjetrovi, odronjavanja i klizanja zemljišta, suše, požara i eksplozija, saobraćajnih i drugih nezgoda) obuhvatiti preventivne mjere kojima se sprječavaju nepogode ili ublažava njihovo dejstvo, mjere koje se podrazumijevaju u slučaju neposredne opasnosti od elementarne nepogode, mjere zaštite kada nastupe nepogode, kao i mjere ublažavanja i otklanjanja neposrednih posljedica nastalih dejstvom nepogoda.
Mjere zaštite od požara i eksplozija sprovoditi poštovanjem propisanih udaljenja između objekata različitih namjena (dalekovod, bazna stanica); izgradnjom saobraćajnica propisane širine tako da omoguće prolaz vatrogasnim vozilima do objekta, manevrisanje vatrogasnih vozila, kao i nesmetani saobraćajni tok; uključivanjem šumskih površina sa područja ovog Programa u izradu planova zaštite od požara.

Zaštitu od zemljotresa sprovoditi primjenom građevinskih i tehničkih mjera u skladu sa uslovima aseizmičke gradnje: primjenjivati adekvatne mjere za obezbjeđenje stabilnosti terena (padine) i susjednih objekta; pri izradi tehničke dokumentacije obavezna je izrada geomehaničkog elaborata u skladu sa propisima.

U okviru raspoloživih mehanizama za zaštitu životne sredine koji se koriste prilikom sprovođenja programa, odnosno izgradnje objekata, kao obavezne, treba da se sprovode mjere iz važećih zakonskih propisa, prvenstveno:
- Zakon o zaštiti prirode („Sl. list CG", br. 54/16, 084/24);
- Zakon o životnoj sredini („Sl. list CG", br. 52/16, 073/19, 084/24);
- Zakon o procjeni uticaja na životnu sredinu („Sl. list CG", br. 75/18, 084/24);
- Zakon o vodama („Sl. list RCG", br. 27/07 i "Sl. list CG", br. 073/10, 32/11, 047/11, 48/15, 52/16, 055/16, 002/17, 080/17, 84/18 i 084/24);
- Zakon o zaštiti vazduha („Sl. list CG" br. 25/10, 040/11, 43/15, 073/19, 084/24);
- Zakon o upravljanju otpadom („Sl. list CG", br. 034/24, 092/24);
- Zakon o zaštiti od buke u životnoj sredini („Sl. list CG", br. 28/11, 1/14);
- Program o usklađivanju pojedinih privrednih grana sa Zakonom o integrisanom sprečavanju i kontroli zagađivanja životne sredine („Sl. list CG", br. 019/12, 003/14, 010/16);
- Zakon o komunalnim djelatnostima („Sl. list CG", br. 55/16, 074/16, 002/18, 66/19, 140/22, 084/24);
- Zakon o zaštiti i spašavanju („Sl. list CG", br. 013/07, 005/08, 086/09, 32/11, 54/16, 146/21 i 003/23);
- Zakon o zaštiti i zdravlju na radu („Sl. list CG", br. 34/14, 44/18 i 084/24);
- Zakon o prevozu opasnih materija („Sl. list CG", br. 33/14, 13/18 i 084/24).

Prilikom izrade tehničke dokumentacije poštovati Uredbu o projektima za koje se vrši procjena uticaja zahvata na životnu sredinu („Sl. list RCG", br. 20/07, „Sl. list CG", br. 47/13, 53/14 i 37/18).

Podaci o postojećim zaštićenim područjima sa prostornim rasporedom, uključujući područja planirana za zaštitu ili su u postupku stavljanja pod zaštitu, kao i podaci o (budućim) područjima ekološke mreže i sa njima povezanim značajnim tipovima staništa u okviru granica zahvata ovog Programa, gravitiraju Nacionalni park „Skadarsko jezero"; rezervati prirode: Manastirska tapija, Pančeva oka, Crni žar i pećina Magara; Spomenik prirode „kanjon Cijevna" i Park prirode „Komovi", Spomenik prirode „Park šuma Gorica" i Park prirode „Dolina rijeke Zete", kao i potencijalno zaštićena područja – područje Sitnica-Mareza-Velje brdo i sliv Morače sa pritokama

- Ribnica, Zeta (od Krivog mosta do granica planskog područja Podgorice).

Podaci o ustanovljenim režimima, zonama i mjerama zaštite i korišćenja prirodnih resursa i dobara u okviru granica zahvata Programa – za zonu zahvata predmetnog Plana važe režimi zaštite koji se odnose na sljedeće kategorije zaštićenih područja: Spomenik prirode, Park prirode i Nacionalni park koji gravitiraju predmetnom Planu.

Uslovi, zabrane i ograničenja pod kojima se radnje, aktivnosti i djelatnost mogu realizovati u okviru granica u dijelu zahvata Programa:

- Opšti uslovi, zabrane i ograničenja koji su utvrđeni u odgovarajućim: (i) propisima: Zakon o životnoj sredini, Zakon o vodama, Zakon o zaštiti vazduha, Zakon o upravljanju otpadom, Zakon o procjeni uticaja na životnu sredinu i dr, (ii) prostorno-planskim dokumentima višeg reda – Prostornim planom Crne Gore (2008), (iii) sektorskim politikama, strategijama, programima i planovima u kojima su utvrđeni uslovi, zabrane i ograničenja vezani za zonu zahvata predmetnih planova (Nacionalnom strategijom održivog razvoja (2016), Nacionalnom strategijom biodiverziteta sa Akcionim planom za period 2016-2020, ako i lokalnim – opštinskim strateškim i planskim dokumentima.
- Opšti uslovi, zabrane i ograničenja koji su utvrđeni u Zakonu o zaštiti prirode u pogledu: planiranja održivog korišćenja prostora i prirodnih resursa; zaštite biološke, geološke i predione raznovrsnosti; mjere zaštite i očuvanje prirode; izbjegavanje oštećenja prirode; zaštite i očuvanja zaštićenih divljih vrsta biljaka, životinja i gljiva.
- Posebni uslovi, zabrane i ograničenja zaštite prirode koji su vezani za planiranje – izbor lokacija i definisanje vrsta i kapaciteta privremenih građevinskih objekata u zoni zahvata predmetnog Programa, a odnose se na: (i) izbor mikrolokacija novih privremenih objekata van zone zaštićenih područja; (ii) nedozvoljenu gradnju objekata koji zbog svojih karakteristika (način izgradnje, vrsta, veličina/kapacitet, tehnologija i sl.) mogu da oštete ili imaju uticaj na prirodne vrijednosti zaštićenih područja.

USLOVI I MJERE ZAŠTITE NEPOKRETNIH KULTURNIH DOBARA I NJIHOVE ZAŠTIĆENE OKOLINE

U postupku sprovođenja Programa privremenih objekata na teritoriji Glavnog grada Podgorica potrebno je obezbijediti zaštitu kulturnih dobara i njihove okoline, na način kojim se poštuje njihov integritet i status i dosljedno sprovode mjere zaštite.

Programom nijesu predviđene intervencije na kulturnim dobrim, kao ni intervencije kojima se direktno utiče na stanje kulturnih dobara.

Pri realizaciji privremenih objekata u okviru zaštićene okoline kulturnih dobara potrebno je obezbijediti očuvanje njihovog integriteta, kulturno-istorijskih i ambijentalnih vrijednosti, sprječavanjem aktivnosti kojima se može uticati na izgled, svojstvo, osobenost, značenje ili značaj kulturnog dobra.

Ukoliko se prilikom iskopa terena za potrebe postavljanja i izgradnje privremenih objekata, naiđe na arheološke ili druge nalaze, koji mogu biti kulturno dobro, obavezno je prekinuti radove, obavijestiti organ uprave nadležan za zaštitu kulturnih dobara, kako bi se izvršila neophodna istraživanja i druge radnje i aktivnosti u skladu sa članom 87 i 88 Zakona o zaštiti kulturnih dobara („Sl. list CG", br. 49/10, 40/11, 44/17, 18/19, 84/24 i 92/25).

Postupak realizacije Programa sprovoditi tako da se ne zadire u zonu kulturnih dobara i njihove zaštićene okoline u skladu sa Zakonom o zaštiti kulturnih dobara ("Sl. list CG", br. 49/10, 40/11, 44/17, 18/19 i 84/24).

U postupku definisanja urbanističko-tehničkih uslova za privremene objekte u kontaktu sa kulturnim dobrom potrebno je pribaviti uslove Uprave za zaštitu kulturnih dobara.

U predloženoj zaštićenoj okolini kulturnih dobara onemogućiti gradnju kojom se narušava prostorni i vizuelni integritet cjeline. U predloženoj zaštićenoj okolini ne graditi objekte većih visina ili visoke gustine izgrađenosti, kao ni infrastrukturne objekte većih dimenzija.

USLOVI ZA LICA SMANJENE POKRETLJIVOSTI I LICA SA INVALIDITETOM

Tehničkom dokumentacijom obezbijediti prilaz i upotrebu objekta/objekata licima smanjene pokretljivosti u skladu sa članom 30 Zakona o izgradnji objekata i Pravilnikom o bližim uslovima i načinu prilagođavanja objekata za pristup i kretanje lica smanjene pokretljivosti i lica sa invaliditetom ("Službeni list CG", br. 41/25).

INFRASTRUKTURNI USLOVI

Uslovi priključenja na tehničku infrastrukturu

•Tehnička infrastruktura podrazumijeva kompletnu opremljenost u skladu sa najvišim standardima i važećom regulativom;
• Prilikom izrade tehničke dokumentacije pribaviti tehničke uslove za relevantnu infrastrukturu od nadležnog organa.

Uslovi za priključenje privremenih objekata na infrastrukturu i posebni tehnički uslovi

Vodovodne i kanalizacione, elektro i tk instalacije u privremenom objektu i izvan njega projektovati u skladu sa važećim propisima i standardima. Priključenje na postojeće infrastrukturne sisteme projektovati prema uslovima dobijenim od nadležnih javnih preduzeća.

Saobraćajni uslovi

Lokacija na koju se postavlja privremeni objekat/objekti mora imati obezbijeđen pristup sa javne površine, osim lokacija sa pokretnim i plutajućim privremenim objektima ili otvorenoj površini u funkciji privremenog objekta.
Izuzetno, lokacije koje nemaju mogućnost obezbijeđenja kolskog pristupa, može se obezbijediti samo pješački pristup sa javne površine uz obezbijeđenje prava službenosti prolaza.

Uslovi za odvoženje čvrstog otpada

Na lokacijama obezbijediti uslove za upravljanje komunalnim otpadom u skladu sa Planom upravljanja otpadom i lokalnim normativnim aktima, a upravljanje ambalažnim, opasnim i ostalim vrstama otpada konkretnog tehnološkog postupka u skladu sa važećom zakonskom regulativom. Mjesta za odlaganje otpada predvidjeti na lokaciji za postavljanje privremenog objekta. Mjesta u objektu ili niše za otpad kao i njihov broj predvidjeti u skladu sa važećim propisima i standardima, odnosno u saradnji sa nadležnim komunalnim preduzećem.

Posebni uslovi

U slučaju da se u okviru navedene lokacije nalazi određeni zaštitni pojas (putni i/ili željeznička infrastruktura, objekti energetike, vodoizvorišta, objekti odbrane, objekti sanitarne zaštite i sl.) neophodno je postupiti u skladu sa važećim propisima i standardima.

POTREBA IZRADE URBANISTIČKOG RJEŠENJA

Tehnička dokumentacija:

- **fotodokumentacija;**
- **idejno rješenje;**
- **revidovan glavni projekat za tendu površine preko 30 m^2;**
- **saglasnost glavnog gradskog arhitekte na izgled ispod 30 m^2.**

POTREBA PRIBAVLJANJA SAGLASNOSTI GLAVNOG GRADSKOG ARHITEKTE

Shodno članu 117 Zakona o planiranju prostora i izgradnji objekata, odredba stava 2 tačka 4 ovog člana, **potrebna saglasnost Glavnog gradskog arhitekte na izgled reklamne tende** (saglasnost iz člana 87 stav 7 Zakona o planiranju prostora i izgradnji objekta).

VREMENSKI PERIOD NA KOJI SE IZDAJU PREDMETNI UTU

Ovi uslovi važe za period od 4. 12. 2025. godine do 7. 12. 2027. godine.

NAPOMENA:

Shodno članu 117 Zakona o planiranju prostora i izgradnji objekata, korisnik je dužan da 15 dana prije postavljanja privremenog objekta, dostavi prijavu postavljanja privremenog objekta Upravi za inspekcijske poslove Glavnog grada sa ovim urbanističko-tehničkim uslovima, Tehničkom dokumentacijom, kao i važećim Ugovorom o zakupu zemljišta sklopljenim sa Direkcijom za imovinu Glavnog grada – Podgorice (br. 13-421/22-7/35 od 7. 12. 2022. godine).

Urbanističko – tehnički uslovi su informacija Programa privremenih objekata za teritoriju Glavnog grada za period 2025–2030. godine i na osnovu njih se ne stiče nikakvo pravo, već predstavljaju sastavni dio dokumentacije.

DOSTAVLJENO:

- "Tobacco S Press" d. o. o.,
  Ulica Josipa Broza Tita br. 29;
- Uprava za inspekcijske poslove Glavnog grada;
- a/a.

OBRAĐIVAČI URBANISTIČKO-TEHNIČKIH USLOVA

Samostalni savjetnik I Aleksandra Mitrović, Spec. sci. građ. **ŠEFICA ODJELJENJA ZA UPRAVNO-PRAVNE POSLOVE** **Marina Bulatović, dipl.ecc.**	Potpis obrađivača:

OVLAŠĆENO SLUŽBENO LICE

Srđan Pavlović, dipl. pravnik **V. D. SEKRETARA**	**Potpis ovlašćenog službenog lica:** **M.P.**

PRILOZI
• Skica – položaj privremenog objekta – kiosk u sastavu autobuskog stajališta na terenu.

CRNA GORA
GLAVNI GRAD PODGORICA
SEKRETARIJAT ZA KOMUNALNE POSLOVE

Rimski trg 50, 81000 Podgorica, Crna Gora
tel: +382 20 235-184, 235-186
email: sekretarijat.kps@podgorica.me
www.podgorica.me

Broj: UPI 04-332/25-5466 22. jul 2026. godine

Tip privremenog objekta: Reklamna tenda u sastavu kioska na stanici javnog gradskog prevoza
Zona: II
Lokacija: Ulica Radosava Burića
Katastarska parcela br.: 5473/2
K.O.: Podgorica III



Pozicija kioska u sastavu autobuskog stajališta

Tehnička obrada:
Aleksandra Mitrović, Spec.sci.građ.

CRNA GORA
GLAVNI GRAD PODGORICA
SEKRETARIJAT ZA KOMUNALNE POSLOVE

Rimski trg 50, 81000 Podgorica, Crna Gora
tel: +382 20 235-184, 235-186
email: sekretarijat.kps@podgorica.me
www.podgorica.me

Broj: UPI 04-332/25-5467
Podgorica, 15. 7. 2026. godine T5172

Sekretarijat za komunalne poslove, na osnovu člana 116 i 74 Zakona o planiranju prostora i izgradnji objekata ("Službeni list CG", br. 64/17, 44/18, 63/18, 11/19, 82/20, 86/22, 04/23, 19/25 i 91/25), a u vezi sa članom 146 stav 5 Zakona o izgradnji objekata ("Službeni list CG", br. 19/25 i 92/25), Programa privremenih objekata na teritoriji Glavnog grada Podgorica od 2025-2030. godine ("Službeni list - opštinski propisi", br. 39/20, br. 38/22, 57/25), Pravilnika o bližim uslovima za postavljanje odnosno građenje privremenih objekata, uređaja i opreme ("Službeni list CG", br. 43/18, 76/18, 76/19, 09/24, 28/24) i podnijetog zahtjeva **"Tobacco S Press" d. o. o. iz Podgorice, JMBG/PIB 02983303, Ulica Josipa Broza Tita br. 29,** izdaje:

URBANISTIČKO-TEHNIČKE USLOVE
za izradu tehničke dokumentacije

za postavljanje **privremenog objekta – reklamna tenda u sastavu kioska na stanici javnog gradskog prevoza**, na lokaciji označenoj brojem **1 (Zona III)** u Programu privremenih objekata na teritoriji Glavnog grada Podgorica od 2025-2030. godine, na dijelu katastarskih parcela broj **7318, K.O. Podgorica III.**

PODNOSILAC ZAHTJEVA	**"Tobacco S Press" d. o. o.**

POSTOJEĆE STANJE

Prema Listu nepokretnosti - prepis broj 5775, K.O. Podgorica III, površina katastarske parcele broj 7318, iznosi 1 419,11 m² ista je na raspolaganju – Glavni grad Podgorica.

PLANIRANO STANJE

Namjena parcele – odnosno lokacije:

Na dijelu katastarske parcele broj 7318, K.O. Podgorica III (Ulca Dušana Milutinovića), predviđeno je postavljanje privremenog objekta namijenjenog za komunalno usluge i infrastrukturu – objekti i predmeti na stanici javnog gradskog prevoza. U okviru predmetne lokacije planirano je i postavljanje reklamne tende kao sastavnog dijela kioska.

Reklamni suncobran odnosno reklamna tenda su objekti koji su postavljeni na javnoj površini i na kojima je istaknut reklamni sadržaj. Tenda je slobodnostojeća konstrukcija sa odgovarajućim zastorom sa namjenom za zaštitu od sunca.

Tende moraju biti lako sklopive, a mogu se postaviti iznad ulaza u poslovne prostore ili kao samostojeći objekti.

Postavljaju se na način da ne narušavaju kvalitet oblikovnog izraza objekta, i da ne ometaju pješački i kolski saobraćaj. Reklamna tenda mora biti postavljena na način da ne zadire u kolovoz, odnosno da ne ugrožava bezbjedno odvijanje saobraćaja i

nesmetano korišćenje samog autobuskog stajališta, bez obzir na položaj kioska u odnosu na saobraćajnicu tj. u slučaju da zbog položaja privremenog objekta – objekti i predmeti na stanici javnog gradskog prevoza - nije obezbijeđena dovoljna širina između istog/autobuskog stajališta i kolovoza, reklamna tenda ne može biti postavljna tako da svojim gabaritima zalazi u prostor kolovoza.

Način pričvršćivanja za tlo:
• montažno-demontažni privremeni objekat.

Materijali:
• postavlja se na metalnu konstrukciju i izrađuje se od impregniranog, plastificiranog ili drugog vodonepropusnog platna.

Uslovi oblikovanja:
• na lokacijama koje su povezane ili su na malom prostornom rastojanju postavljaju se jednoobrazne tende u pogledu veličine, oblika, boje i materijalizacije;
• tende iznad ulaza u poslovne prostore, hotele, ulaze zgrada i sl. je moguće postaviti u bež boji RAL 9010, RAL 5002 ili kombinacija dvije boje RAL 9010 i 5002 u vidu pruga sa karnerima na kraju;
• čeličnu ili aluminijumsku podkonstrukciju raditi u boji RAL 9010 ili 7016;
• slobodnostojeću tendu je moguće postaviti u bež boji RAL 9010;
• na obodima suncobrana ili tendi može biti ispisan teks ukoliko za tim ima potrebe u boji RAL 1015, 7032, 5002 ili 7016 i 9004 koristiti samo ukoliko se reklamni tekst ispisuje u konturama.

USLOVI I MJERE ZAŠTITE PRIRODE I ŽIVOTNE SREDINE

Izrada Programa privremenih objekata na teritoriji Glavnog grada Podgorice za period 2025 - 2030. godine i odabir lokacija za pozicioniranje privremenih objekata usmjeren je na zaštitu prirode i životne sredine, poštujući smjernice i ograničenja propisana prostorno-planskom dokumentacijom i smjernicama iz oblasti zaštite životne sredine.

Zakonski i drugi uslovi, zabrane i ograničenja koji su vezani za zaštićena područja i sam karakter susjednog prostora koji je u zahvatu Programa, definišu karakter i način primjene bioloških, tehničkih i tehnoloških mjera zaštite prirode.

Sistem zaštite na području Glavnog grada Podgorica treba da bude cjelovit, odnosno da objedini mjere očuvanja predjela (ekološkog i oblikovanog), održavanja autohtonog prirodnog i stvorenog ambijenta, zaštitu od elementarnih nepogoda, kao i preduslove za uspješno organizovanje zaštite korisnika. Navedene mjere ne treba da se ograniče na uspostavljanje zabrana, već da budu takve prirode da korisnici neposredno učestvuju u njihovom sprovođenju.

Koncept zaštite prirode zasnovan je na primjeni modela održivog razvoja, koji je usklađen sa lokalnim uslovima i zasnovan na novim karakteristikama prostora. Razvoj mora biti kompatibilan sa ekološkim karakteristikama prostora i mora ih uvažavati, u cilju očuvanja kvaliteta prirode i životne sredine.

Pri realizaciji svih sadržaja treba težiti postizanju balansa između očuvanja postojećih vrijednosti i razvoja u značajnoj mjeri neiskorišćenih potencijala.

Mjere zaštite odnose se na očuvanje prirodnih ekosistema i definisane su na osnovu analize stanja prirodne sredine i prihvatnog kapaciteta razmatranog područja. Zaštita će se sprovoditi primjenom mjera zaštite životne sredine, pravilima izgradnje i uređenja koja su data ovim Programom i u skladu sa zakonima i propisima iz ove oblasti.

Očuvanje kvaliteta vazduha na ovom području ostvariti izborom adekvatnog energetskog goriva. Zaštitu voda od zagađivanja ostvariti organizacijom kontrole kvaliteta vode i prečišćavanjem

otpadnih voda na mjestu nastajanja, primjenom tehničko-tehnoloških mjera.

Očuvanje i zaštita šumskog zemljišta sprovodiće se kroz prioritetnu aktivnost na sprovođenju rekultivacije degradiranog zemljišta u zonama izvršene sječe i uz puteve; kontrolisanom sječom autohtonih šumskih sastojina; određivanjem granica područja privremenih objekata, kako bi se spriječila nekontrolisana gradnja.

Mjere upravljanja otpadom sprovoditi od mjesta nastajanja selektivnim odlaganjem, prikupljanjem i evakuacijom u skladu sa propisima. Građevinski otpad takođe sakupljati i evakuisati odvojeno, izdvajajući naročito opasni građevinski otpad.

Zaštitu od buke u životnoj sredini zasnivati na poštovanju graničnih vrijednosti nivoa buke u skladu sa Pravilnikom o graničnim vrijednostima nivoa buke u životnoj sredini ("Sl. list CG", br. 75/06). Mjerama za sprječavanje i zaštitu od elementarnih nepogoda (zemljotresa, atmosferskih nepogoda – olujni vjetrovi, odronjavanja i klizanja zemljišta, suše, požara i eksplozija, saobraćajnih i drugih nezgoda) obuhvatiti preventivne mjere kojima se sprječavaju nepogode ili ublažava njihovo dejstvo, mjere koje se podrazumijevaju u slučaju neposredne opasnosti od elementarne nepogode, mjere zaštite kada nastupe nepogode, kao i mjere ublažavanja i otklanjanja neposrednih posljedica nastalih dejstvom nepogoda.
Mjere zaštite od požara i eksplozija sprovoditi poštovanjem propisanih udaljenja između objekata različitih namjena (dalekovod, bazna stanica); izgradnjom saobraćajnica propisane širine tako da omoguće prolaz vatrogasnim vozilima do objekta, manevrisanje vatrogasnih vozila, kao i nesmetani saobraćajni tok; uključivanjem šumskih površina sa područja ovog Programa u izradu planova zaštite od požara.

Zaštitu od zemljotresa sprovoditi primjenom građevinskih i tehničkih mjera u skladu sa uslovima aseizmičke gradnje: primjenjivati adekvatne mjere za obezbjeđenje stabilnosti terena (padine) i susjednih objekta; pri izradi tehničke dokumentacije obavezna je izrada geomehaničkog elaborata u skladu sa propisima.

U okviru raspoloživih mehanizama za zaštitu životne sredine koji se koriste prilikom sprovođenja programa, odnosno izgradnje objekata, kao obavezne, treba da se sprovode mjere iz važećih zakonskih propisa, prvenstveno:
- Zakon o zaštiti prirode („Sl. list CG", br. 54/16, 084/24);
- Zakon o životnoj sredini („Sl. list CG", br. 52/16, 073/19, 084/24);
- Zakon o procjeni uticaja na životnu sredinu („Sl. list CG", br. 75/18, 084/24);
- Zakon o vodama („Sl. list RCG", br. 27/07 i "Sl. list CG", br. 073/10, 32/11, 047/11, 48/15, 52/16, 055/16, 002/17, 080/17, 84/18 i 084/24);
- Zakon o zaštiti vazduha („Sl. list CG" br. 25/10, 040/11, 43/15, 073/19, 084/24);
- Zakon o upravljanju otpadom („Sl. list CG", br. 034/24, 092/24);
- Zakon o zaštiti od buke u životnoj sredini („Sl. list CG", br. 28/11, 1/14);
- Program o usklađivanju pojedinih privrednih grana sa Zakonom o integrisanom sprečavanju i kontroli zagađivanja životne sredine („Sl. list CG", br. 019/12, 003/14, 010/16);
- Zakon o komunalnim djelatnostima („Sl. list CG", br. 55/16, 074/16, 002/18, 66/19, 140/22, 084/24);
- Zakon o zaštiti i spašavanju („Sl. list CG", br. 013/07, 005/08, 086/09, 32/11, 54/16, 146/21 i 003/23);
- Zakon o zaštiti i zdravlju na radu („Sl. list CG", br. 34/14, 44/18 i 084/24);
- Zakon o prevozu opasnih materija („Sl. list CG", br. 33/14, 13/18 i 084/24).

Prilikom izrade tehničke dokumentacije poštovati Uredbu o projektima za koje se vrši procjena uticaja zahvata na životnu sredinu („Sl. list RCG", br. 20/07, „Sl. list CG", br. 47/13, 53/14 i 37/18).

Podaci o postojećim zaštićenim područjima sa prostornim rasporedom, uključujući područja planirana za zaštitu ili su u postupku stavljanja pod zaštitu, kao i podaci o (budućim) područjima ekološke mreže i sa njima povezanim značajnim tipovima staništa u okviru granica zahvata ovog Programa, gravitiraju Nacionalni park „Skadarsko jezero"; rezervati prirode: Manastirska tapija, Pančeva oka, Crni žar i pećina Magara; Spomenik prirode „kanjon Cijevna" i Park prirode „Komovi", Spomenik prirode „Park šuma Gorica" i Park prirode „Dolina rijeke Zete", kao i potencijalno zaštićena područja – područje Sitnica-Mareza-Velje brdo i sliv Morače sa pritokama

- Ribnica, Zeta (od Krivog mosta do granica planskog područja Podgorice).

Podaci o ustanovljenim režimima, zonama i mjerama zaštite i korišćenja prirodnih resursa i dobara u okviru granica zahvata Programa – za zonu zahvata predmetnog Plana važe režimi zaštite koji se odnose na sljedeće kategorije zaštićenih područja: Spomenik prirode, Park prirode i Nacionalni park koji gravitiraju predmetnom Planu.

Uslovi, zabrane i ograničenja pod kojima se radnje, aktivnosti i djelatnost mogu realizovati u okviru granica u dijelu zahvata Programa:

- Opšti uslovi, zabrane i ograničenja koji su utvrđeni u odgovarajućim: (i) propisima: Zakon o životnoj sredini, Zakon o vodama, Zakon o zaštiti vazduha, Zakon o upravljanju otpadom, Zakon o procjeni uticaja na životnu sredinu i dr, (ii) prostorno-planskim dokumentima višeg reda – Prostornim planom Crne Gore (2008), (iii) sektorskim politikama, strategijama, programima i planovima u kojima su utvrđeni uslovi, zabrane i ograničenja vezani za zonu zahvata predmetnih planova (Nacionalnom strategijom održivog razvoja (2016), Nacionalnom strategijom biodiverziteta sa Akcionim planom za period 2016-2020, ako i lokalnim – opštinskim strateškim i planskim dokumentima.
- Opšti uslovi, zabrane i ograničenja koji su utvrđeni u Zakonu o zaštiti prirode u pogledu: planiranja održivog korišćenja prostora i prirodnih resursa; zaštite biološke, geološke i predione raznovrsnosti; mjere zaštite i očuvanje prirode; izbjegavanje oštećenja prirode; zaštite i očuvanja zaštićenih divljih vrsta biljaka, životinja i gljiva.
- Posebni uslovi, zabrane i ograničenja zaštite prirode koji su vezani za planiranje – izbor lokacija i definisanje vrsta i kapaciteta privremenih građevinskih objekata u zoni zahvata predmetnog Programa, a odnose se na: (i) izbor mikrolokacija novih privremenih objekata van zone zaštićenih područja; (ii) nedozvoljenu gradnju objekata koji zbog svojih karakteristika (način izgradnje, vrsta, veličina/kapacitet, tehnologija i sl.) mogu da oštete ili imaju uticaj na prirodne vrijednosti zaštićenih područja.

USLOVI I MJERE ZAŠTITE NEPOKRETNIH KULTURNIH DOBARA I NJIHOVE ZAŠTIĆENE OKOLINE

U postupku sprovođenja Programa privremenih objekata na teritoriji Glavnog grada Podgorica potrebno je obezbijediti zaštitu kulturnih dobara i njihove okoline, na način kojim se poštuje njihov integritet i status i dosljedno sprovode mjere zaštite.

Programom nijesu predviđene intervencije na kulturnim dobrim, kao ni intervencije kojima se direktno utiče na stanje kulturnih dobara.

Pri realizaciji privremenih objekata u okviru zaštićene okoline kulturnih dobara potrebno je obezbijediti očuvanje njihovog integriteta, kulturno-istorijskih i ambijentalnih vrijednosti, sprječavanjem aktivnosti kojima se može uticati na izgled, svojstvo, osobenost, značenje ili značaj kulturnog dobra.

Ukoliko se prilikom iskopa terena za potrebe postavljanja i izgradnje privremenih objekata, naiđe na arheološke ili druge nalaze, koji mogu biti kulturno dobro, obavezno je prekinuti radove, obavijestiti organ uprave nadležan za zaštitu kulturnih dobara, kako bi se izvršila neophodna istraživanja i druge radnje i aktivnosti u skladu sa članom 87 i 88 Zakona o zaštiti kulturnih dobara („Sl. list CG", br. 49/10, 40/11, 44/17, 18/19, 84/24 i 92/25).

Postupak realizacije Programa sprovoditi tako da se ne zadire u zonu kulturnih dobara i njihove zaštićene okoline u skladu sa Zakonom o zaštiti kulturnih dobara ("Sl. list CG", br. 49/10, 40/11, 44/17, 18/19 i 84/24).

U postupku definisanja urbanističko-tehničkih uslova za privremene objekte u kontaktu sa kulturnim dobrom potrebno je pribaviti uslove Uprave za zaštitu kulturnih dobara.

U predloženoj zaštićenoj okolini kulturnih dobara onemogućiti gradnju kojom se narušava prostorni i vizuelni integritet cjeline. U predloženoj zaštićenoj okolini ne graditi objekte većih visina ili visoke gustine izgrađenosti, kao ni infrastrukturne objekte većih dimenzija.

USLOVI ZA LICA SMANJENE POKRETLJIVOSTI I LICA SA INVALIDITETOM

Tehničkom dokumentacijom obezbijediti prilaz i upotrebu objekta/objekata licima smanjene pokretljivosti u skladu sa članom 30 Zakona o izgradnji objekata i Pravilnikom o bližim uslovima i načinu prilagođavanja objekata za pristup i kretanje lica smanjene pokretljivosti i lica sa invaliditetom ("Službeni list CG", br. 41/25).

INFRASTRUKTURNI USLOVI

Uslovi priključenja na tehničku infrastrukturu

•Tehnička infrastruktura podrazumijeva kompletnu opremljenost u skladu sa najvišim standardima i važećom regulativom;
• Prilikom izrade tehničke dokumentacije pribaviti tehničke uslove za relevantnu infrastrukturu od nadležnog organa.

Uslovi za priključenje privremenih objekata na infrastrukturu i posebni tehnički uslovi

Vodovodne i kanalizacione, elektro i tk instalacije u privremenom objektu i izvan njega projektovati u skladu sa važećim propisima i standardima. Priključenje na postojeće infrastrukturne sisteme projektovati prema uslovima dobijenim od nadležnih javnih preduzeća.

Saobraćajni uslovi

Lokacija na koju se postavlja privremeni objekat/objekti mora imati obezbijeđen pristup sa javne površine, osim lokacija sa pokretnim i plutajućim privremenim objektima ili otvorenoj površini u funkciji privremenog objekta.
Izuzetno, lokacije koje nemaju mogućnost obezbijeđenja kolskog pristupa, može se obezbijediti samo pješački pristup sa javne površine uz obezbijeđenje prava službenosti prolaza.

Uslovi za odvoženje čvrstog otpada

Na lokacijama obezbijediti uslove za upravljanje komunalnim otpadom u skladu sa Planom upravljanja otpadom i lokalnim normativnim aktima, a upravljanje ambalažnim, opasnim i ostalim vrstama otpada konkretnog tehnološkog postupka u skladu sa važećom zakonskom regulativom. Mjesta za odlaganje otpada predvidjeti na lokaciji za postavljanje privremenog objekta. Mjesta u objektu ili niše za otpad kao i njihov broj predvidjeti u skladu sa važećim propisima i standardima, odnosno u saradnji sa nadležnim komunalnim preduzećem.

Posebni uslovi

U slučaju da se u okviru navedene lokacije nalazi određeni zaštitni pojas (putni i/ili željeznička infrastruktura, objekti energetike, vodoizvorišta, objekti odbrane, objekti sanitarne zaštite i sl.) neophodno je postupiti u skladu sa važećim propisima i standardima.

POTREBA IZRADE URBANISTIČKOG RJEŠENJA

Tehnička dokumentacija:

- **fotodokumentacija;**
- **idejno rješenje;**
- **revidovan glavni projekat za tendu površine preko 30 m^2;**
- **saglasnost glavnog gradskog arhitekte na izgled ispod 30 m^2.**

POTREBA PRIBAVLJANJA SAGLASNOSTI GLAVNOG GRADSKOG ARHITEKTE

Shodno članu 117 Zakona o planiranju prostora i izgradnji objekata, odredba stava 2 tačka 4 ovog člana, **potrebna saglasnost Glavnog gradskog arhitekte na izgled reklamne tende** (saglasnost iz člana 87 stav 7 Zakona o planiranju prostora i izgradnji objekta).

VREMENSKI PERIOD NA KOJI SE IZDAJU PREDMETNI UTU

Ovi uslovi važe za period od 4. 12. 2025. godine do 7. 12. 2027. godine.

NAPOMENA:

Shodno članu 117 Zakona o planiranju prostora i izgradnji objekata, korisnik je dužan da 15 dana prije postavljanja privremenog objekta, dostavi prijavu postavljanja privremenog objekta Upravi za inspekcijske poslove Glavnog grada sa ovim urbanističko-tehničkim uslovima, Tehničkom dokumentacijom, kao i važećim Ugovorom o zakupu zemljišta sklopljenim sa Direkcijom za imovinu Glavnog grada – Podgorice (br. 13-421/22-7/43 od 7. 12. 2022. godine).

Urbanističko – tehnički uslovi su informacija Programa privremenih objekata za teritoriju Glavnog grada za period 2025–2030. godine i na osnovu njih se ne stiče nikakvo pravo, već predstavljaju sastavni dio dokumentacije.

DOSTAVLJENO:

- "Tobacco S Press" d. o. o.,
  Ulica Josipa Broza Tita br. 29;
- Uprava za inspekcijske poslove Glavnog grada;
- a/a.

OBRAĐIVAČI URBANISTIČKO-TEHNIČKIH USLOVA

Samostalni savjetnik I Aleksandra Mitrović, Spec. sci. građ. **ŠEFICA ODJELJENJA ZA UPRAVNO-PRAVNE POSLOVE** **Marina Bulatović, dipl.ecc.**	Potpis obrađivača:

OVLAŠĆENO SLUŽBENO LICE

Srđan Pavlović, dipl. pravnik **V. D. SEKRETARA**	**Potpis ovlašćenog službenog lica:** **M.P.**

PRILOZI
• Skica – položaj privremenog objekta – kiosk u sastavu autobuskog stajališta na terenu.

CRNA GORA
GLAVNI GRAD PODGORICA
SEKRETARIJAT ZA KOMUNALNE POSLOVE

Rimski trg 50, 81000 Podgorica, Crna Gora
tel: +382 20 235-184, 235-186
email: sekretarijat.kps@podgorica.me
www.podgorica.me

Broj: UPI 04-332/25-5467

3. jul 2026. godine

Tip privremenog objekta: Reklamna tenda u sastavu kioska na stanici javnog gradskog prevoza
Zona: III
Lokacija: Ulica Dušana Milutinovića
Katastarska parcela br.: 7318
K.O.: Podgorica III



Tehnička obrada:
Aleksandra Mitrović, Spec.sci.građ.

CRNA GORA
GLAVNI GRAD PODGORICA
SEKRETARIJAT ZA KOMUNALNE POSLOVE

Rimski trg 50, 81000 Podgorica, Crna Gora
tel: +382 20 235-184, 235-186
email: sekretarijat.kps@podgorica.me
www.podgorica.me

Broj: UPI 04-332/25-5468
Podgorica, 15. 7. 2026. godine

T5173

Sekretarijat za komunalne poslove, na osnovu člana 116 i 74 Zakona o planiranju prostora i izgradnji objekata ("Službeni list CG", br. 64/17, 44/18, 63/18, 11/19, 82/20, 86/22, 04/23, 19/25 i 91/25), a u vezi sa članom 146 stav 5 Zakona o izgradnji objekata ("Službeni list CG", br. 19/25 i 92/25), Programa privremenih objekata na teritoriji Glavnog grada Podgorica od 2025-2030. godine ("Službeni list - opštinski propisi", br. 39/20, br. 38/22, 57/25), Pravilnika o bližim uslovima za postavljanje odnosno građenje privremenih objekata, uređaja i opreme ("Službeni list CG", br. 43/18, 76/18, 76/19, 09/24, 28/24) i podnijetog zahtjeva **"Tobacco S Press" d. o. o. iz Podgorice, JMBG/PIB 02983303, Ulica Josipa Broza Tita br. 29,** izdaje:

URBANISTIČKO-TEHNIČKE USLOVE

za izradu tehničke dokumentacije

za postavljanje **privremenog objekta – reklamna tenda u sastavu kioska na stanici javnog gradskog prevoza**, na lokaciji označenoj brojem **2 (Zona III)** u Programu privremenih objekata na teritoriji Glavnog grada Podgorica od 2025-2030. godine, na dijelu katastarskih parcela broj **7616, K.O. Podgorica III.**

PODNOSILAC ZAHTJEVA	**"Tobacco S Press" d. o. o.**

POSTOJEĆE STANJE

Prema Listu nepokretnosti - prepis broj 5973, K.O. Podgorica III, površina katastarske parcele broj 7616, iznosi 6 281,96 m² ista je na raspolaganju – Glavni grad Podgorica.

PLANIRANO STANJE

Namjena parcele – odnosno lokacije:

Na dijelu katastarske parcele broj 7616, K.O. Podgorica III (Ulca Steva Boljevića), predviđeno je postavljanje privremenog objekta namijenjenog za komunalno usluge i infrastrukturu – objekti i predmeti na stanici javnog gradskog prevoza. U okviru predmetne lokacije planirano je i postavljanje reklamne tende kao sastavnog dijela kioska.

Reklamni suncobran odnosno reklamna tenda su objekti koji su postavljeni na javnoj površini i na kojima je istaknut reklamni sadržaj. Tenda je slobodnostojeća konstrukcija sa odgovarajućim zastorom sa namjenom za zaštitu od sunca.

Tende moraju biti lako sklopive, a mogu se postaviti iznad ulaza u poslovne prostore ili kao samostojeći objekti.

Postavljaju se na način da ne narušavaju kvalitet oblikovnog izraza objekta, i da ne ometaju pješački i kolski saobraćaj. Reklamna tenda mora biti postavljena na način da ne zadire u kolovoz, odnosno da ne ugrožava bezbjedno odvijanje saobraćaja i

nesmetano korišćenje samog autobuskog stajališta, bez obzir na položaj kioska u odnosu na saobraćajnicu tj. u slučaju da zbog položaja privremenog objekta – objekti i predmeti na stanici javnog gradskog prevoza - nije obezbijeđena dovoljna širina između istog/autobuskog stajališta i kolovoza, reklamna tenda ne može biti postavljna tako da svojim gabaritima zalazi u prostor kolovoza.

Način pričvršćivanja za tlo:
• montažno-demontažni privremeni objekat.

Materijali:
• postavlja se na metalnu konstrukciju i izrađuje se od impregniranog, plastificiranog ili drugog vodonepropusnog platna.

Uslovi oblikovanja:
• na lokacijama koje su povezane ili su na malom prostornom rastojanju postavljaju se jednoobrazne tende u pogledu veličine, oblika, boje i materijalizacije;
• tende iznad ulaza u poslovne prostore, hotele, ulaze zgrada i sl. je moguće postaviti u bež boji RAL 9010, RAL 5002 ili kombinacija dvije boje RAL 9010 i 5002 u vidu pruga sa karnerima na kraju;
• čeličnu ili aluminijumsku podkonstrukciju raditi u boji RAL 9010 ili 7016;
• slobodnostojeću tendu je moguće postaviti u bež boji RAL 9010;
• na obodima suncobrana ili tendi može biti ispisan teks ukoliko za tim ima potrebe u boji RAL 1015, 7032, 5002 ili 7016 i 9004 koristiti samo ukoliko se reklamni tekst ispisuje u konturama.

USLOVI I MJERE ZAŠTITE PRIRODE I ŽIVOTNE SREDINE

Izrada Programa privremenih objekata na teritoriji Glavnog grada Podgorice za period 2025 - 2030. godine i odabir lokacija za pozicioniranje privremenih objekata usmjeren je na zaštitu prirode i životne sredine, poštujući smjernice i ograničenja propisana prostorno-planskom dokumentacijom i smjernicama iz oblasti zaštite životne sredine.

Zakonski i drugi uslovi, zabrane i ograničenja koji su vezani za zaštićena područja i sam karakter susjednog prostora koji je u zahvatu Programa, definišu karakter i način primjene bioloških, tehničkih i tehnoloških mjera zaštite prirode.

Sistem zaštite na području Glavnog grada Podgorica treba da bude cjelovit, odnosno da objedini mjere očuvanja predjela (ekološkog i oblikovanog), održavanja autohtonog prirodnog i stvorenog ambijenta, zaštitu od elementarnih nepogoda, kao i preduslove za uspješno organizovanje zaštite korisnika. Navedene mjere ne treba da se ograniče na uspostavljanje zabrana, već da budu takve prirode da korisnici neposredno učestvuju u njihovom sprovođenju.

Koncept zaštite prirode zasnovan je na primjeni modela održivog razvoja, koji je usklađen sa lokalnim uslovima i zasnovan na novim karakteristikama prostora. Razvoj mora biti kompatibilan sa ekološkim karakteristikama prostora i mora ih uvažavati, u cilju očuvanja kvaliteta prirode i životne sredine.

Pri realizaciji svih sadržaja treba težiti postizanju balansa između očuvanja postojećih vrijednosti i razvoja u značajnoj mjeri neiskorišćenih potencijala.

Mjere zaštite odnose se na očuvanje prirodnih ekosistema i definisane su na osnovu analize stanja prirodne sredine i prihvatnog kapaciteta razmatranog područja. Zaštita će se sprovoditi primjenom mjera zaštite životne sredine, pravilima izgradnje i uređenja koja su data ovim Programom i u skladu sa zakonima i propisima iz ove oblasti.

Očuvanje kvaliteta vazduha na ovom području ostvariti izborom adekvatnog energetskog goriva. Zaštitu voda od zagađivanja ostvariti organizacijom kontrole kvaliteta vode i prečišćavanjem

otpadnih voda na mjestu nastajanja, primjenom tehničko-tehnoloških mjera.

Očuvanje i zaštita šumskog zemljišta sprovodiće se kroz prioritetnu aktivnost na sprovođenju rekultivacije degradiranog zemljišta u zonama izvršene sječe i uz puteve; kontrolisanom sječom autohtonih šumskih sastojina; određivanjem granica područja privremenih objekata, kako bi se spriječila nekontrolisana gradnja.

Mjere upravljanja otpadom sprovoditi od mjesta nastajanja selektivnim odlaganjem, prikupljanjem i evakuacijom u skladu sa propisima. Građevinski otpad takođe sakupljati i evakuisati odvojeno, izdvajajući naročito opasni građevinski otpad.

Zaštitu od buke u životnoj sredini zasnivati na poštovanju graničnih vrijednosti nivoa buke u skladu sa Pravilnikom o graničnim vrijednostima nivoa buke u životnoj sredini ("Sl. list CG", br. 75/06). Mjerama za sprječavanje i zaštitu od elementarnih nepogoda (zemljotresa, atmosferskih nepogoda – olujni vjetrovi, odronjavanja i klizanja zemljišta, suše, požara i eksplozija, saobraćajnih i drugih nezgoda) obuhvatiti preventivne mjere kojima se sprječavaju nepogode ili ublažava njihovo dejstvo, mjere koje se podrazumijevaju u slučaju neposredne opasnosti od elementarne nepogode, mjere zaštite kada nastupe nepogode, kao i mjere ublažavanja i otklanjanja neposrednih posljedica nastalih dejstvom nepogoda.
Mjere zaštite od požara i eksplozija sprovoditi poštovanjem propisanih udaljenja između objekata različitih namjena (dalekovod, bazna stanica); izgradnjom saobraćajnica propisane širine tako da omoguće prolaz vatrogasnim vozilima do objekta, manevrisanje vatrogasnih vozila, kao i nesmetani saobraćajni tok; uključivanjem šumskih površina sa područja ovog Programa u izradu planova zaštite od požara.

Zaštitu od zemljotresa sprovoditi primjenom građevinskih i tehničkih mjera u skladu sa uslovima aseizmičke gradnje: primjenjivati adekvatne mjere za obezbjeđenje stabilnosti terena (padine) i susjednih objekta; pri izradi tehničke dokumentacije obavezna je izrada geomehaničkog elaborata u skladu sa propisima.

U okviru raspoloživih mehanizama za zaštitu životne sredine koji se koriste prilikom sprovođenja programa, odnosno izgradnje objekata, kao obavezne, treba da se sprovode mjere iz važećih zakonskih propisa, prvenstveno:
- Zakon o zaštiti prirode („Sl. list CG", br. 54/16, 084/24);
- Zakon o životnoj sredini („Sl. list CG", br. 52/16, 073/19, 084/24);
- Zakon o procjeni uticaja na životnu sredinu („Sl. list CG", br. 75/18, 084/24);
- Zakon o vodama („Sl. list RCG", br. 27/07 i "Sl. list CG", br. 073/10, 32/11, 047/11, 48/15, 52/16, 055/16, 002/17, 080/17, 84/18 i 084/24);
- Zakon o zaštiti vazduha („Sl. list CG" br. 25/10, 040/11, 43/15, 073/19, 084/24);
- Zakon o upravljanju otpadom („Sl. list CG", br. 034/24, 092/24);
- Zakon o zaštiti od buke u životnoj sredini („Sl. list CG", br. 28/11, 1/14);
- Program o usklađivanju pojedinih privrednih grana sa Zakonom o integrisanom sprečavanju i kontroli zagađivanja životne sredine („Sl. list CG", br. 019/12, 003/14, 010/16);
- Zakon o komunalnim djelatnostima („Sl. list CG", br. 55/16, 074/16, 002/18, 66/19, 140/22, 084/24);
- Zakon o zaštiti i spašavanju („Sl. list CG", br. 013/07, 005/08, 086/09, 32/11, 54/16, 146/21 i 003/23);
- Zakon o zaštiti i zdravlju na radu („Sl. list CG", br. 34/14, 44/18 i 084/24);
- Zakon o prevozu opasnih materija („Sl. list CG", br. 33/14, 13/18 i 084/24).

Prilikom izrade tehničke dokumentacije poštovati Uredbu o projektima za koje se vrši procjena uticaja zahvata na životnu sredinu („Sl. list RCG", br. 20/07, „Sl. list CG", br. 47/13, 53/14 i 37/18).

Podaci o postojećim zaštićenim područjima sa prostornim rasporedom, uključujući područja planirana za zaštitu ili su u postupku stavljanja pod zaštitu, kao i podaci o (budućim) područjima ekološke mreže i sa njima povezanim značajnim tipovima staništa u okviru granica zahvata ovog Programa, gravitiraju Nacionalni park „Skadarsko jezero"; rezervati prirode: Manastirska tapija, Pančeva oka, Crni žar i pećina Magara; Spomenik prirode „kanjon Cijevna" i Park prirode „Komovi", Spomenik prirode „Park šuma Gorica'' i Park prirode „Dolina rijeke Zete'', kao i potencijalno zaštićena područja – područje Sitnica-Mareza-Velje brdo i sliv Morače sa pritokama

- Ribnica, Zeta (od Krivog mosta do granica planskog područja Podgorice).

Podaci o ustanovljenim režimima, zonama i mjerama zaštite i korišćenja prirodnih resursa i dobara u okviru granica zahvata Programa – za zonu zahvata predmetnog Plana važe režimi zaštite koji se odnose na sljedeće kategorije zaštićenih područja: Spomenik prirode, Park prirode i Nacionalni park koji gravitiraju predmetnom Planu.

Uslovi, zabrane i ograničenja pod kojima se radnje, aktivnosti i djelatnost mogu realizovati u okviru granica u dijelu zahvata Programa:

- Opšti uslovi, zabrane i ograničenja koji su utvrđeni u odgovarajućim: (i) propisima: Zakon o životnoj sredini, Zakon o vodama, Zakon o zaštiti vazduha, Zakon o upravljanju otpadom, Zakon o procjeni uticaja na životnu sredinu i dr, (ii) prostorno-planskim dokumentima višeg reda – Prostornim planom Crne Gore (2008), (iii) sektorskim politikama, strategijama, programima i planovima u kojima su utvrđeni uslovi, zabrane i ograničenja vezani za zonu zahvata predmetnih planova (Nacionalnom strategijom održivog razvoja (2016), Nacionalnom strategijom biodiverziteta sa Akcionim planom za period 2016-2020, ako i lokalnim – opštinskim strateškim i planskim dokumentima.
- Opšti uslovi, zabrane i ograničenja koji su utvrđeni u Zakonu o zaštiti prirode u pogledu: planiranja održivog korišćenja prostora i prirodnih resursa; zaštite biološke, geološke i predione raznovrsnosti; mjere zaštite i očuvanje prirode; izbjegavanje oštećenja prirode; zaštite i očuvanja zaštićenih divljih vrsta biljaka, životinja i gljiva.
- Posebni uslovi, zabrane i ograničenja zaštite prirode koji su vezani za planiranje – izbor lokacija i definisanje vrsta i kapaciteta privremenih građevinskih objekata u zoni zahvata predmetnog Programa, a odnose se na: (i) izbor mikrolokacija novih privremenih objekata van zone zaštićenih područja; (ii) nedozvoljenu gradnju objekata koji zbog svojih karakteristika (način izgradnje, vrsta, veličina/kapacitet, tehnologija i sl.) mogu da oštete ili imaju uticaj na prirodne vrijednosti zaštićenih područja.

USLOVI I MJERE ZAŠTITE NEPOKRETNIH KULTURNIH DOBARA I NJIHOVE ZAŠTIĆENE OKOLINE

U postupku sprovođenja Programa privremenih objekata na teritoriji Glavnog grada Podgorica potrebno je obezbijediti zaštitu kulturnih dobara i njihove okoline, na način kojim se poštuje njihov integritet i status i dosljedno sprovode mjere zaštite.

Programom nijesu predviđene intervencije na kulturnim dobrim, kao ni intervencije kojima se direktno utiče na stanje kulturnih dobara.

Pri realizaciji privremenih objekata u okviru zaštićene okoline kulturnih dobara potrebno je obezbijediti očuvanje njihovog integriteta, kulturno-istorijskih i ambijentalnih vrijednosti, sprječavanjem aktivnosti kojima se može uticati na izgled, svojstvo, osobenost, značenje ili značaj kulturnog dobra.

Ukoliko se prilikom iskopa terena za potrebe postavljanja i izgradnje privremenih objekata, naiđe na arheološke ili druge nalaze, koji mogu biti kulturno dobro, obavezno je prekinuti radove, obavijestiti organ uprave nadležan za zaštitu kulturnih dobara, kako bi se izvršila neophodna istraživanja i druge radnje i aktivnosti u skladu sa članom 87 i 88 Zakona o zaštiti kulturnih dobara („Sl. list CG", br. 49/10, 40/11, 44/17, 18/19, 84/24 i 92/25).

Postupak realizacije Programa sprovoditi tako da se ne zadire u zonu kulturnih dobara i njihove zaštićene okoline u skladu sa Zakonom o zaštiti kulturnih dobara ("Sl. list CG", br. 49/10, 40/11, 44/17, 18/19 i 84/24).

U postupku definisanja urbanističko-tehničkih uslova za privremene objekte u kontaktu sa kulturnim dobrom potrebno je pribaviti uslove Uprave za zaštitu kulturnih dobara.

U predloženoj zaštićenoj okolini kulturnih dobara onemogućiti gradnju kojom se narušava prostorni i vizuelni integritet cjeline. U predloženoj zaštićenoj okolini ne graditi objekte većih visina ili visoke gustine izgrađenosti, kao ni infrastrukturne objekte većih dimenzija.

USLOVI ZA LICA SMANJENE POKRETLJIVOSTI I LICA SA INVALIDITETOM

Tehničkom dokumentacijom obezbijediti prilaz i upotrebu objekta/objekata licima smanjene pokretljivosti u skladu sa članom 30 Zakona o izgradnji objekata i Pravilnikom o bližim uslovima i načinu prilagođavanja objekata za pristup i kretanje lica smanjene pokretljivosti i lica sa invaliditetom ("Službeni list CG", br. 41/25).

INFRASTRUKTURNI USLOVI

Uslovi priključenja na tehničku infrastrukturu

•Tehnička infrastruktura podrazumijeva kompletnu opremljenost u skladu sa najvišim standardima i važećom regulativom;
• Prilikom izrade tehničke dokumentacije pribaviti tehničke uslove za relevantnu infrastrukturu od nadležnog organa.

Uslovi za priključenje privremenih objekata na infrastrukturu i posebni tehnički uslovi

Vodovodne i kanalizacione, elektro i tk instalacije u privremenom objektu i izvan njega projektovati u skladu sa važećim propisima i standardima. Priključenje na postojeće infrastrukturne sisteme projektovati prema uslovima dobijenim od nadležnih javnih preduzeća.

Saobraćajni uslovi

Lokacija na koju se postavlja privremeni objekat/objekti mora imati obezbijeđen pristup sa javne površine, osim lokacija sa pokretnim i plutajućim privremenim objektima ili otvorenoj površini u funkciji privremenog objekta.
Izuzetno, lokacije koje nemaju mogućnost obezbijeđenja kolskog pristupa, može se obezbijediti samo pješački pristup sa javne površine uz obezbijeđenje prava službenosti prolaza.

Uslovi za odvoženje čvrstog otpada

Na lokacijama obezbijediti uslove za upravljanje komunalnim otpadom u skladu sa Planom upravljanja otpadom i lokalnim normativnim aktima, a upravljanje ambalažnim, opasnim i ostalim vrstama otpada konkretnog tehnološkog postupka u skladu sa važećom zakonskom regulativom. Mjesta za odlaganje otpada predvidjeti na lokaciji za postavljanje privremenog objekta. Mjesta u objektu ili niše za otpad kao i njihov broj predvidjeti u skladu sa važećim propisima i standardima, odnosno u saradnji sa nadležnim komunalnim preduzećem.

Posebni uslovi

U slučaju da se u okviru navedene lokacije nalazi određeni zaštitni pojas (putni i/ili željeznička infrastruktura, objekti energetike, vodoizvorišta, objekti odbrane, objekti sanitarne zaštite i sl.) neophodno je postupiti u skladu sa važećim propisima i standardima.

POTREBA IZRADE URBANISTIČKOG RJEŠENJA

Tehnička dokumentacija:

- **fotodokumentacija;**
- **idejno rješenje;**
- **revidovan glavni projekat za tendu površine preko 30 m^2;**
- **saglasnost glavnog gradskog arhitekte na izgled ispod 30 m^2.**

POTREBA PRIBAVLJANJA SAGLASNOSTI GLAVNOG GRADSKOG ARHITEKTE

Shodno članu 117 Zakona o planiranju prostora i izgradnji objekata, odredba stava 2 tačka 4 ovog člana, **potrebna saglasnost Glavnog gradskog arhitekte na izgled reklamne tende** (saglasnost iz člana 87 stav 7 Zakona o planiranju prostora i izgradnji objekta).

VREMENSKI PERIOD NA KOJI SE IZDAJU PREDMETNI UTU

Ovi uslovi važe za period od 4. 12. 2025. godine do 7. 12. 2027. godine.

NAPOMENA:

Shodno članu 117 Zakona o planiranju prostora i izgradnji objekata, korisnik je dužan da 15 dana prije postavljanja privremenog objekta, dostavi prijavu postavljanja privremenog objekta Upravi za inspekcijske poslove Glavnog grada sa ovim urbanističko-tehničkim uslovima, Tehničkom dokumentacijom, kao i važećim Ugovorom o zakupu zemljišta sklopljenim sa Direkcijom za imovinu Glavnog grada – Podgorice (br. 13-421/22-7/45 od 7. 12. 2022. godine).

Urbanističko – tehnički uslovi su informacija Programa privremenih objekata za teritoriju Glavnog grada za period 2025–2030. godine i na osnovu njih se ne stiče nikakvo pravo, već predstavljaju sastavni dio dokumentacije.

DOSTAVLJENO:

- "Tobacco S Press" d. o. o.,
  Ulica Josipa Broza Tita br. 29;
- Uprava za inspekcijske poslove Glavnog grada;
- a/a.

OBRAĐIVAČI URBANISTIČKO-TEHNIČKIH USLOVA

Samostalni savjetnik I Aleksandra Mitrović, Spec. sci. građ. **ŠEFICA ODJELJENJA ZA UPRAVNO-PRAVNE POSLOVE** **Marina Bulatović, dipl.ecc.**	Potpis obrađivača:

OVLAŠĆENO SLUŽBENO LICE

Srđan Pavlović, dipl. pravnik **V. D. SEKRETARA**	**Potpis ovlašćenog službenog lica:** **M.P.**

PRILOZI
• Skica – položaj privremenog objekta – kiosk u sastavu autobuskog stajališta na terenu.

CRNA GORA
GLAVNI GRAD PODGORICA
SEKRETARIJAT ZA KOMUNALNE POSLOVE

Rimski trg 50, 81000 Podgorica, Crna Gora
tel: +382 20 235-184, 235-186
email: sekretarijat.kps@podgorica.me
www.podgorica.me

Broj: UPI 04-332/25-5468 9. jul 2026. godine

Tip privremenog objekta: Reklamna tenda u sastavu kioska na stanici javnog gradskog prevoza
Zona: III
Lokacija: Ulica Steva Boljevića
Katastarska parcela br.: 7616
K.O.: Podgorica III



Tehnička obrada:
Aleksandra Mitrović, Spec.sci.građ.

CRNA GORA
GLAVNI GRAD PODGORICA
SEKRETARIJAT ZA KOMUNALNE POSLOVE

Rimski trg 50, 81000 Podgorica, Crna Gora
tel: +382 20 235-184, 235-186
email: sekretarijat.kps@podgorica.me
www.podgorica.me

Broj: UPI 04-332/25-5486
Podgorica, 15. 7. 2026. godine

T5174

Sekretarijat za komunalne poslove, na osnovu člana 116 i 74 Zakona o planiranju prostora i izgradnji objekata ("Službeni list CG", br. 64/17, 44/18, 63/18, 11/19, 82/20, 86/22, 04/23, 19/25 i 91/25), a u vezi sa članom 146 stav 5 Zakona o izgradnji objekata ("Službeni list CG", br. 19/25 i 92/25), Programa privremenih objekata na teritoriji Glavnog grada Podgorica od 2025-2030. godine ("Službeni list - opštinski propisi", br. 39/20, br. 38/22, 57/25), Pravilnika o bližim uslovima za postavljanje odnosno građenje privremenih objekata, uređaja i opreme ("Službeni list CG", br. 43/18, 76/18, 76/19, 09/24, 28/24) i podnijetog zahtjeva **"Tobacco S Press" d. o. o. iz Podgorice, JMBG/PIB 02983303, Ulica Josipa Broza Tita br. 29,** izdaje:

URBANISTIČKO-TEHNIČKE USLOVE
za izradu tehničke dokumentacije

za postavljanje **privremenog objekta – reklamna tenda u sastavu kioska na stanici javnog gradskog prevoza**, na lokaciji označenoj brojem **3 (Zona III)** u Programu privremenih objekata na teritoriji Glavnog grada Podgorica od 2025-2030. godine, na dijelu katastarskih parcela broj **6593/1, K.O. Podgorica III.**

PODNOSILAC ZAHTJEVA	**"Tobacco S Press" d. o. o.**

POSTOJEĆE STANJE

Prema Listu nepokretnosti - prepis broj 3217, K.O. Podgorica III, površina katastarske parcele broj 6593/1, iznosi 1 754,20 m² ista je na raspolaganju – Glavni grad Podgorica.

PLANIRANO STANJE

Namjena parcele – odnosno lokacije:

Na dijelu katastarske parcele broj 6593/1, K.O. Podgorica III (Ulica AVNOJ-a), predviđeno je postavljanje privremenog objekta namijenjenog za komunalno usluge i infrastrukturu – objekti i predmeti na stanici javnog gradskog prevoza. U okviru predmetne lokacije planirano je i postavljanje reklamne tende kao sastavnog dijela kioska.

Reklamni suncobran odnosno reklamna tenda su objekti koji su postavljeni na javnoj površini i na kojima je istaknut reklamni sadržaj. Tenda je slobodnostojeća konstrukcija sa odgovarajućim zastorom sa namjenom za zaštitu od sunca.

Tende moraju biti lako sklopive, a mogu se postaviti iznad ulaza u poslovne prostore ili kao samostojeći objekti.

Postavljaju se na način da ne narušavaju kvalitet oblikovnog izraza objekta, i da ne ometaju pješački i kolski saobraćaj. Reklamna tenda mora biti postavljena na način da ne zadire u kolovoz, odnosno da ne ugrožava bezbjedno odvijanje saobraćaja i nesmetano korišćenje samog autobuskog stajališta, bez obzir na položaj kioska u

odnosu na saobraćajnicu tj. u slučaju da zbog položaja privremenog objekta – objekti i predmeti na stanici javnog gradskog prevoza - nije obezbijeđena dovoljna širina između istog/autobuskog stajališta i kolovoza, reklamna tenda ne može biti postavljna tako da svojim gabaritima zalazi u prostor kolovoza.

Način pričvršćivanja za tlo:
• montažno-demontažni privremeni objekat.

Materijali:
• postavlja se na metalnu konstrukciju i izrađuje se od impregniranog, plastificiranog ili drugog vodonepropusnog platna.

Uslovi oblikovanja:
• na lokacijama koje su povezane ili su na malom prostornom rastojanju postavljaju se jednoobrazne tende u pogledu veličine, oblika, boje i materijalizacije;
• tende iznad ulaza u poslovne prostore, hotele, ulaze zgrada i sl. je moguće postaviti u bež boji RAL 9010, RAL 5002 ili kombinacija dvije boje RAL 9010 i 5002 u vidu pruga sa karnerima na kraju;
• čeličnu ili aluminijumsku podkonstrukciju raditi u boji RAL 9010 ili 7016;
• slobodnostojeću tendu je moguće postaviti u bež boji RAL 9010;
• na obodima suncobrana ili tendi može biti ispisan teks ukoliko za tim ima potrebe u boji RAL 1015, 7032, 5002 ili 7016 i 9004 koristiti samo ukoliko se reklamni tekst ispisuje u konturama.

USLOVI I MJERE ZAŠTITE PRIRODE I ŽIVOTNE SREDINE

Izrada Programa privremenih objekata na teritoriji Glavnog grada Podgorice za period 2025 - 2030. godine i odabir lokacija za pozicioniranje privremenih objekata usmjeren je na zaštitu prirode i životne sredine, poštujući smjernice i ograničenja propisana prostorno-planskom dokumentacijom i smjernicama iz oblasti zaštite životne sredine.

Zakonski i drugi uslovi, zabrane i ograničenja koji su vezani za zaštićena područja i sam karakter susjednog prostora koji je u zahvatu Programa, definišu karakter i način primjene bioloških, tehničkih i tehnoloških mjera zaštite prirode.

Sistem zaštite na području Glavnog grada Podgorica treba da bude cjelovit, odnosno da objedini mjere očuvanja predjela (ekološkog i oblikovanog), održavanja autohtonog prirodnog i stvorenog ambijenta, zaštitu od elementarnih nepogoda, kao i preduslove za uspješno organizovanje zaštite korisnika. Navedene mjere ne treba da se ograniče na uspostavljanje zabrana, već da budu takve prirode da korisnici neposredno učestvuju u njihovom sprovođenju.

Koncept zaštite prirode zasnovan je na primjeni modela održivog razvoja, koji je usklađen sa lokalnim uslovima i zasnovan na novim karakteristikama prostora. Razvoj mora biti kompatibilan sa ekološkim karakteristikama prostora i mora ih uvažavati, u cilju očuvanja kvaliteta prirode i životne sredine.

Pri realizaciji svih sadržaja treba težiti postizanju balansa između očuvanja postojećih vrijednosti i razvoja u značajnoj mjeri neiskorišćenih potencijala.

Mjere zaštite odnose se na očuvanje prirodnih ekosistema i definisane su na osnovu analize stanja prirodne sredine i prihvatnog kapaciteta razmatranog područja. Zaštita će se sprovoditi primjenom mjera zaštite životne sredine, pravilima izgradnje i uređenja koja su data ovim Programom i u skladu sa zakonima i propisima iz ove oblasti.

Očuvanje kvaliteta vazduha na ovom području ostvariti izborom adekvatnog energetskog goriva. Zaštitu voda od zagađivanja ostvariti organizacijom kontrole kvaliteta vode i prečišćavanjem otpadnih voda na mjestu nastajanja, primjenom tehničko-tehnoloških mjera.

Očuvanje i zaštita šumskog zemljišta sprovodiće se kroz prioritetnu aktivnost na sprovođenju rekultivacije degradiranog zemljišta u zonama izvršene sječe i uz puteve; kontrolisanom sječom autohtonih šumskih sastojina; određivanjem granica područja privremenih objekata, kako bi se spriječila nekontrolisana gradnja.

Mjere upravljanja otpadom sprovoditi od mjesta nastajanja selektivnim odlaganjem, prikupljanjem i evakuacijom u skladu sa propisima. Građevinski otpad takođe sakupljati i evakuisati odvojeno, izdvajajući naročito opasni građevinski otpad.

Zaštitu od buke u životnoj sredini zasnivati na poštovanju graničnih vrijednosti nivoa buke u skladu sa Pravilnikom o graničnim vrijednostima nivoa buke u životnoj sredini ("Sl. list CG", br. 75/06). Mjerama za sprječavanje i zaštitu od elementarnih nepogoda (zemljotresa, atmosferskih nepogoda – olujni vjetrovi, odronjavanja i klizanja zemljišta, suše, požara i eksplozija, saobraćajnih i drugih nezgoda) obuhvatiti preventivne mjere kojima se sprječavaju nepogode ili ublažava njihovo dejstvo, mjere koje se podrazumijevaju u slučaju neposredne opasnosti od elementarne nepogode, mjere zaštite kada nastupe nepogode, kao i mjere ublažavanja i otklanjanja neposrednih posljedica nastalih dejstvom nepogoda.
Mjere zaštite od požara i eksplozija sprovoditi poštovanjem propisanih udaljenja između objekata različitih namjena (dalekovod, bazna stanica); izgradnjom saobraćajnica propisane širine tako da omoguće prolaz vatrogasnim vozilima do objekta, manevrisanje vatrogasnih vozila, kao i nesmetani saobraćajni tok; uključivanjem šumskih površina sa područja ovog Programa u izradu planova zaštite od požara.

Zaštitu od zemljotresa sprovoditi primjenom građevinskih i tehničkih mjera u skladu sa uslovima aseizmičke gradnje: primjenjivati adekvatne mjere za obezbjeđenje stabilnosti terena (padine) i susjednih objekta; pri izradi tehničke dokumentacije obavezna je izrada geomehaničkog elaborata u skladu sa propisima.

U okviru raspoloživih mehanizama za zaštitu životne sredine koji se koriste prilikom sprovođenja programa, odnosno izgradnje objekata, kao obavezne, treba da se sprovode mjere iz važećih zakonskih propisa, prvenstveno:
- Zakon o zaštiti prirode („Sl. list CG", br. 54/16, 084/24);
- Zakon o životnoj sredini („Sl. list CG", br. 52/16, 073/19, 084/24);
- Zakon o procjeni uticaja na životnu sredinu („Sl. list CG", br. 75/18, 084/24);
- Zakon o vodama („Sl. list RCG", br. 27/07 i "Sl. list CG", br. 073/10, 32/11, 047/11, 48/15, 52/16, 055/16, 002/17, 080/17, 84/18 i 084/24);
- Zakon o zaštiti vazduha („Sl. list CG" br. 25/10, 040/11, 43/15, 073/19, 084/24);
- Zakon o upravljanju otpadom („Sl. list CG", br. 034/24, 092/24);
- Zakon o zaštiti od buke u životnoj sredini („Sl. list CG", br. 28/11, 1/14);
- Program o usklađivanju pojedinih privrednih grana sa Zakonom o integrisanom sprečavanju i kontroli zagađivanja životne sredine („Sl. list CG", br. 019/12, 003/14, 010/16);
- Zakon o komunalnim djelatnostima („Sl. list CG", br. 55/16, 074/16, 002/18, 66/19, 140/22, 084/24);
- Zakon o zaštiti i spašavanju („Sl. list CG", br. 013/07, 005/08, 086/09, 32/11, 54/16, 146/21 i 003/23);
- Zakon o zaštiti i zdravlju na radu („Sl. list CG", br. 34/14, 44/18 i 084/24);
- Zakon o prevozu opasnih materija („Sl. list CG", br. 33/14, 13/18 i 084/24).

Prilikom izrade tehničke dokumentacije poštovati Uredbu o projektima za koje se vrši procjena uticaja zahvata na životnu sredinu („Sl. list RCG", br. 20/07, „Sl. list CG", br. 47/13, 53/14 i 37/18).

Podaci o postojećim zaštićenim područjima sa prostornim rasporedom, uključujući područja planirana za zaštitu ili su u postupku stavljanja pod zaštitu, kao i podaci o (budućim) područjima ekološke mreže i sa njima povezanim značajnim tipovima staništa u okviru granica zahvata ovog Programa, gravitiraju Nacionalni park „Skadarsko jezero"; rezervati prirode: Manastirska tapija, Pančeva oka, Crni žar i pećina Magara; Spomenik prirode „kanjon Cijevna" i Park prirode „Komovi", Spomenik prirode „Park šuma Gorica" i Park prirode „Dolina rijeke Zete", kao i potencijalno zaštićena područja – područje Sitnica-Mareza-Velje brdo i sliv Morače sa pritokama - Ribnica, Zeta (od Krivog mosta do granica planskog područja Podgorice).

Podaci o ustanovljenim režimima, zonama i mjerama zaštite i korišćenja prirodnih resursa i dobara u okviru granica zahvata Programa – za zonu zahvata predmetnog Plana važe režimi zaštite koji se odnose na sljedeće kategorije zaštićenih područja: Spomenik prirode, Park prirode i Nacionalni park koji gravitiraju predmetnom Planu.

Uslovi, zabrane i ograničenja pod kojima se radnje, aktivnosti i djelatnost mogu realizovati u okviru granica u dijelu zahvata Programa:

- Opšti uslovi, zabrane i ograničenja koji su utvrđeni u odgovarajućim: (i) propisima: Zakon o životnoj sredini, Zakon o vodama, Zakon o zaštiti vazduha, Zakon o upravljanju otpadom, Zakon o procjeni uticaja na životnu sredinu i dr, (ii) prostorno-planskim dokumentima višeg reda – Prostornim planom Crne Gore (2008), (iii) sektorskim politikama, strategijama, programima i planovima u kojima su utvrđeni uslovi, zabrane i ograničenja vezani za zonu zahvata predmetnih planova (Nacionalnom strategijom održivog razvoja (2016), Nacionalnom strategijom biodiverziteta sa Akcionim planom za period 2016-2020, ako i lokalnim – opštinskim strateškim i planskim dokumentima.
- Opšti uslovi, zabrane i ograničenja koji su utvrđeni u Zakonu o zaštiti prirode u pogledu: planiranja održivog korišćenja prostora i prirodnih resursa; zaštite biološke, geološke i predione raznovrsnosti; mjere zaštite i očuvanje prirode; izbjegavanje oštećenja prirode; zaštite i očuvanja zaštićenih divljih vrsta biljaka, životinja i gljiva.
- Posebni uslovi, zabrane i ograničenja zaštite prirode koji su vezani za planiranje – izbor lokacija i definisanje vrsta i kapaciteta privremenih građevinskih objekata u zoni zahvata predmetnog Programa, a odnose se na: (i) izbor mikrolokacija novih privremenih objekata van zone zaštićenih područja; (ii) nedozvoljenu gradnju objekata koji zbog svojih karakteristika (način izgradnje, vrsta, veličina/kapacitet, tehnologija i sl.) mogu da oštete ili imaju uticaj na prirodne vrijednosti zaštićenih područja.

USLOVI I MJERE ZAŠTITE NEPOKRETNIH KULTURNIH DOBARA I NJIHOVE ZAŠTIĆENE OKOLINE

U postupku sprovođenja Programa privremenih objekata na teritoriji Glavnog grada Podgorica potrebno je obezbijediti zaštitu kulturnih dobara i njihove okoline, na način kojim se poštuje njihov integritet i status i dosljedno sprovode mjere zaštite.

Programom nijesu predviđene intervencije na kulturnim dobrim, kao ni intervencije kojima se direktno utiče na stanje kulturnih dobara.

Pri realizaciji privremenih objekata u okviru zaštićene okoline kulturnih dobara potrebno je obezbijediti očuvanje njihovog integriteta, kulturno-istorijskih i ambijentalnih vrijednosti, sprječavanjem aktivnosti kojima se može uticati na izgled, svojstvo, osobenost, značenje ili značaj kulturnog dobra.

Ukoliko se prilikom iskopa terena za potrebe postavljanja i izgradnje privremenih objekata, naiđe na arheološke ili druge nalaze, koji mogu biti kulturno dobro, obavezno je prekinuti radove, obavijestiti organ uprave nadležan za zaštitu kulturnih dobara, kako bi se izvršila neophodna istraživanja i druge radnje i aktivnosti u skladu sa članom 87 i 88 Zakona o zaštiti kulturnih dobara („Sl. list CG", br. 49/10, 40/11, 44/17, 18/19, 84/24 i 92/25).

Postupak realizacije Programa sprovoditi tako da se ne zadire u zonu kulturnih dobara i njihove zaštićene okoline u skladu sa Zakonom o zaštiti kulturnih dobara ("Sl. list CG", br. 49/10, 40/11, 44/17, 18/19 i 84/24).

U postupku definisanja urbanističko-tehničkih uslova za privremene objekte u kontaktu sa kulturnim dobrom potrebno je pribaviti uslove Uprave za zaštitu kulturnih dobara.

U predloženoj zaštićenoj okolini kulturnih dobara onemogućiti gradnju kojom se narušava prostorni i vizuelni integritet cjeline. U predloženoj zaštićenoj okolini ne graditi objekte većih

visina ili visoke gustine izgrađenosti, kao ni infrastrukturne objekte većih dimenzija.

USLOVI ZA LICA SMANJENE POKRETLJIVOSTI I LICA SA INVALIDITETOM

Tehničkom dokumentacijom obezbijediti prilaz i upotrebu objekta/objekata licima smanjene pokretljivosti u skladu sa članom 30 Zakona o izgradnji objekata i Pravilnikom o bližim uslovima i načinu prilagođavanja objekata za pristup i kretanje lica smanjene pokretljivosti i lica sa invaliditetom ("Službeni list CG", br. 41/25).

INFRASTRUKTURNI USLOVI

Uslovi priključenja na tehničku infrastrukturu

•Tehnička infrastruktura podrazumijeva kompletnu opremljenost u skladu sa najvišim standardima i važećom regulativom;
• Prilikom izrade tehničke dokumentacije pribaviti tehničke uslove za relevantnu infrastrukturu od nadležnog organa.

Uslovi za priključenje privremenih objekata na infrastrukturu i posebni tehnički uslovi

Vodovodne i kanalizacione, elektro i tk instalacije u privremenom objektu i izvan njega projektovati u skladu sa važećim propisima i standardima. Priključenje na postojeće infrastrukturne sisteme projektovati prema uslovima dobijenim od nadležnih javnih preduzeća.

Saobraćajni uslovi

Lokacija na koju se postavlja privremeni objekat/objekti mora imati obezbijeđen pristup sa javne površine, osim lokacija sa pokretnim i plutajućim privremenim objektima ili otvorenoj površini u funkciji privremenog objekta.
Izuzetno, lokacije koje nemaju mogućnost obezbijeđenja kolskog pristupa, može se obezbijediti samo pješački pristup sa javne površine uz obezbijeđenje prava službenosti prolaza.

Uslovi za odvoženje čvrstog otpada

Na lokacijama obezbijediti uslove za upravljanje komunalnim otpadom u skladu sa Planom upravljanja otpadom i lokalnim normativnim aktima, a upravljanje ambalažnim, opasnim i ostalim vrstama otpada konkretnog tehnološkog postupka u skladu sa važećom zakonskom regulativom. Mjesta za odlaganje otpada predvidjeti na lokaciji za postavljanje privremenog objekta. Mjesta u objektu ili niše za otpad kao i njihov broj predvidjeti u skladu sa važećim propisima i standardima, odnosno u saradnji sa nadležnim komunalnim preduzećem.

Posebni uslovi

U slučaju da se u okviru navedene lokacije nalazi određeni zaštitni pojas (putni i/ili željeznička infrastruktura, objekti energetike, vodoizvorišta, objekti odbrane, objekti sanitarne zaštite i sl.) neophodno je postupiti u skladu sa važećim propisima i standardima.

POTREBA IZRADE URBANISTIČKOG RJEŠENJA

Tehnička dokumentacija:

- **fotodokumentacija;**
- **idejno rješenje;**
- **revidovan glavni projekat za tendu površine preko 30 m^2;**
- **saglasnost glavnog gradskog arhitekte na izgled ispod 30 m^2.**

POTREBA PRIBAVLJANJA SAGLASNOSTI GLAVNOG GRADSKOG ARHITEKTE

Shodno članu 117 Zakona o planiranju prostora i izgradnji objekata, odredba stava 2

tačka 4 ovog člana, **potrebna saglasnost Glavnog gradskog arhitekte na izgled reklamne tende** (saglasnost iz člana 87 stav 7 Zakona o planiranju prostora i izgradnji objekta).

VREMENSKI PERIOD NA KOJI SE IZDAJU PREDMETNI UTU

Ovi uslovi važe za period od 4. 12. 2025. godine do 7. 12. 2027. godine.

NAPOMENA:

Shodno članu 117 Zakona o planiranju prostora i izgradnji objekata, korisnik je dužan da 15 dana prije postavljanja privremenog objekta, dostavi prijavu postavljanja privremenog objekta Upravi za inspekcijske poslove Glavnog grada sa ovim urbanističko-tehničkim uslovima, Tehničkom dokumentacijom, kao i važećim Ugovorom o zakupu zemljišta sklopljenim sa Direkcijom za imovinu Glavnog grada – Podgorice (br. 13-421/22-7/47 od 7. 12. 2022. godine).

Urbanističko – tehnički uslovi su informacija Programa privremenih objekata za teritoriju Glavnog grada za period 2025–2030. godine i na osnovu njih se ne stiče nikakvo pravo, već predstavljaju sastavni dio dokumentacije.

DOSTAVLJENO:

- "Tobacco S Press" d. o. o.,
  Ulica Josipa Broza Tita br. 29;
- Uprava za inspekcijske poslove Glavnog grada;
- a/a.

OBRAĐIVAČI URBANISTIČKO-TEHNIČKIH USLOVA

Samostalni savjetnik I Aleksandra Mitrović, Spec. sci. građ. **ŠEFICA ODJELJENJA ZA UPRAVNO-PRAVNE POSLOVE** **Marina Bulatović, dipl.ecc.**	Potpis obrađivača:

OVLAŠĆENO SLUŽBENO LICE

Srđan Pavlović, dipl. pravnik **V. D. SEKRETARA**	**Potpis ovlašćenog službenog lica:** **M.P.**

PRILOZI
• Skica – položaj privremenog objekta – kiosk u sastavu autobuskog stajališta na terenu.

CRNA GORA
GLAVNI GRAD PODGORICA
SEKRETARIJAT ZA KOMUNALNE POSLOVE

Rimski trg 50, 81000 Podgorica, Crna Gora
tel: +382 20 235-184, 235-186
email: sekretarijat.kps@podgorica.me
www.podgorica.me

Broj: UPI 04-332/25-5486

3. jul 2026. godine

Tip privremenog objekta: Reklamna tenda u sastavu kioska na stanici javnog gradskog prevoza

Zona: III
Lokacija: Ulica AVNOJ-a
Katastarska parcela br.: 6593/1
K.O.: Podgorica III



Tehnička obrada:
Aleksandra Mitrović, Spec.sci.građ.

CRNA GORA
GLAVNI GRAD PODGORICA
SEKRETARIJAT ZA KOMUNALNE POSLOVE

Rimski trg 50, 81000 Podgorica, Crna Gora
tel: +382 20 235-184, 235-186
email: sekretarijat.kps@podgorica.me
www.podgorica.me

Broj: UPI 04-332/25-5469
Podgorica, 21. 7. 2026. godine

TS145

Sekretarijat za komunalne poslove, na osnovu člana 116 i 74 Zakona o planiranju prostora i izgradnji objekata ("Službeni list CG", br. 64/17, 44/18, 63/18, 11/19, 82/20, 86/22, 04/23, 19/25 i 91/25), a u vezi sa članom 146 stav 5 Zakona o izgradnji objekata ("Službeni list CG", br. 19/25 i 92/25), Programa privremenih objekata na teritoriji Glavnog grada Podgorica od 2025-2030. godine ("Službeni list - opštinski propisi", br. 39/20, br. 38/22, 57/25), Pravilnika o bližim uslovima za postavljanje odnosno građenje privremenih objekata, uređaja i opreme ("Službeni list CG", br. 43/18, 76/18, 76/19, 09/24, 28/24) i podnijetog zahtjeva **"Tobacco S Press" d. o. o. iz Podgorice, JMBG/PIB 02983303, Ulica Josipa Broza Tita br. 29,** izdaje:

URBANISTIČKO-TEHNIČKE USLOVE

za izradu tehničke dokumentacije

za postavljanje **privremenog objekta – reklamna tenda u sastavu kioska na stanici javnog gradskog prevoza**, na lokaciji označenoj brojem **6 (Zona II)** u Programu privremenih objekata na teritoriji Glavnog grada Podgorica od 2025-2030. godine, na dijelu katastarskih parcela broj **4487/1, K.O. Podgorica III.**

PODNOSILAC ZAHTJEVA	**"Tobacco S Press" d. o. o.**

POSTOJEĆE STANJE

Prema Listu nepokretnosti - prepis broj 8371, K.O. Podgorica III, površina katastarske parcele broj 4487/1, iznosi 9 372,04 m² ista je na raspolaganju – Vlada Crne Gore.

PLANIRANO STANJE

Namjena parcele – odnosno lokacije:

Na dijelu katastarske parcele broj 4487/1, K.O. Podgorica III (Ulica Bracana Bracanovića), predviđeno je postavljanje privremenog objekta namijenjenog za komunalno usluge i infrastrukturu – objekti i predmeti na stanici javnog gradskog prevoza. U okviru predmetne lokacije planirano je i postavljanje reklamne tende kao sastavnog dijela kioska.

Reklamni suncobran odnosno reklamna tenda su objekti koji su postavljeni na javnoj površini i na kojima je istaknut reklamni sadržaj. Tenda je slobodnostojeća konstrukcija sa odgovarajućim zastorom sa namjenom za zaštitu od sunca.

Tende moraju biti lako sklopive, a mogu se postaviti iznad ulaza u poslovne prostore ili kao samostojeći objekti.

Postavljaju se na način da ne narušavaju kvalitet oblikovnog izraza objekta, i da ne ometaju pješački i kolski saobraćaj. Reklamna tenda mora biti postavljena na način da ne zadire u kolovoz, odnosno da ne ugrožava bezbjedno odvijanje saobraćaja i

nesmetano korišćenje samog autobuskog stajališta, bez obzir na položaj kioska u odnosu na saobraćajnicu tj. u slučaju da zbog položaja privremenog objekta – objekti i predmeti na stanici javnog gradskog prevoza - nije obezbijeđena dovoljna širina između istog/autobuskog stajališta i kolovoza, reklamna tenda ne može biti postavljna tako da svojim gabaritima zalazi u prostor kolovoza.

Način pričvršćivanja za tlo:
• montažno-demontažni privremeni objekat.

Materijali:
• postavlja se na metalnu konstrukciju i izrađuje se od impregniranog, plastificiranog ili drugog vodonepropusnog platna.

Uslovi oblikovanja:
• na lokacijama koje su povezane ili su na malom prostornom rastojanju postavljaju se jednoobrazne tende u pogledu veličine, oblika, boje i materijalizacije;
• tende iznad ulaza u poslovne prostore, hotele, ulaze zgrada i sl. je moguće postaviti u bež boji RAL 9010, RAL 5002 ili kombinacija dvije boje RAL 9010 i 5002 u vidu pruga sa karnerima na kraju;
• čeličnu ili aluminijumsku podkonstrukciju raditi u boji RAL 9010 ili 7016;
• slobodnostojeću tendu je moguće postaviti u bež boji RAL 9010;
• na obodima suncobrana ili tendi može biti ispisan teks ukoliko za tim ima potrebe u boji RAL 1015, 7032, 5002 ili 7016 i 9004 koristiti samo ukoliko se reklamni tekst ispisuje u konturama.

USLOVI I MJERE ZAŠTITE PRIRODE I ŽIVOTNE SREDINE

Izrada Programa privremenih objekata na teritoriji Glavnog grada Podgorice za period 2025 - 2030. godine i odabir lokacija za pozicioniranje privremenih objekata usmjeren je na zaštitu prirode i životne sredine, poštujući smjernice i ograničenja propisana prostorno-planskom dokumentacijom i smjernicama iz oblasti zaštite životne sredine.

Zakonski i drugi uslovi, zabrane i ograničenja koji su vezani za zaštićena područja i sam karakter susjednog prostora koji je u zahvatu Programa, definišu karakter i način primjene bioloških, tehničkih i tehnoloških mjera zaštite prirode.

Sistem zaštite na području Glavnog grada Podgorica treba da bude cjelovit, odnosno da objedini mjere očuvanja predjela (ekološkog i oblikovanog), održavanja autohtonog prirodnog i stvorenog ambijenta, zaštitu od elementarnih nepogoda, kao i preduslove za uspješno organizovanje zaštite korisnika. Navedene mjere ne treba da se ograniče na uspostavljanje zabrana, već da budu takve prirode da korisnici neposredno učestvuju u njihovom sprovođenju.

Koncept zaštite prirode zasnovan je na primjeni modela održivog razvoja, koji je usklađen sa lokalnim uslovima i zasnovan na novim karakteristikama prostora. Razvoj mora biti kompatibilan sa ekološkim karakteristikama prostora i mora ih uvažavati, u cilju očuvanja kvaliteta prirode i životne sredine.

Pri realizaciji svih sadržaja treba težiti postizanju balansa između očuvanja postojećih vrijednosti i razvoja u značajnoj mjeri neiskorišćenih potencijala.

Mjere zaštite odnose se na očuvanje prirodnih ekosistema i definisane su na osnovu analize stanja prirodne sredine i prihvatnog kapaciteta razmatranog područja. Zaštita će se sprovoditi primjenom mjera zaštite životne sredine, pravilima izgradnje i uređenja koja su data ovim Programom i u skladu sa zakonima i propisima iz ove oblasti.

Očuvanje kvaliteta vazduha na ovom području ostvariti izborom adekvatnog energetskog goriva. Zaštitu voda od zagađivanja ostvariti organizacijom kontrole kvaliteta vode i prečišćavanjem

otpadnih voda na mjestu nastajanja, primjenom tehničko-tehnoloških mjera.

Očuvanje i zaštita šumskog zemljišta sprovodiće se kroz prioritetnu aktivnost na sprovođenju rekultivacije degradiranog zemljišta u zonama izvršene sječe i uz puteve; kontrolisanom sječom autohtonih šumskih sastojina; određivanjem granica područja privremenih objekata, kako bi se spriječila nekontrolisana gradnja.

Mjere upravljanja otpadom sprovoditi od mjesta nastajanja selektivnim odlaganjem, prikupljanjem i evakuacijom u skladu sa propisima. Građevinski otpad takođe sakupljati i evakuisati odvojeno, izdvajajući naročito opasni građevinski otpad.

Zaštitu od buke u životnoj sredini zasnivati na poštovanju graničnih vrijednosti nivoa buke u skladu sa Pravilnikom o graničnim vrijednostima nivoa buke u životnoj sredini ("Sl. list CG", br. 75/06). Mjerama za sprječavanje i zaštitu od elementarnih nepogoda (zemljotresa, atmosferskih nepogoda – olujni vjetrovi, odronjavanja i klizanja zemljišta, suše, požara i eksplozija, saobraćajnih i drugih nezgoda) obuhvatiti preventivne mjere kojima se sprječavaju nepogode ili ublažava njihovo dejstvo, mjere koje se podrazumijevaju u slučaju neposredne opasnosti od elementarne nepogode, mjere zaštite kada nastupe nepogode, kao i mjere ublažavanja i otklanjanja neposrednih posljedica nastalih dejstvom nepogoda.
Mjere zaštite od požara i eksplozija sprovoditi poštovanjem propisanih udaljenja između objekata različitih namjena (dalekovod, bazna stanica); izgradnjom saobraćajnica propisane širine tako da omoguće prolaz vatrogasnim vozilima do objekta, manevrisanje vatrogasnih vozila, kao i nesmetani saobraćajni tok; uključivanjem šumskih površina sa područja ovog Programa u izradu planova zaštite od požara.

Zaštitu od zemljotresa sprovoditi primjenom građevinskih i tehničkih mjera u skladu sa uslovima aseizmičke gradnje: primjenjivati adekvatne mjere za obezbjeđenje stabilnosti terena (padine) i susjednih objekta; pri izradi tehničke dokumentacije obavezna je izrada geomehaničkog elaborata u skladu sa propisima.

U okviru raspoloživih mehanizama za zaštitu životne sredine koji se koriste prilikom sprovođenja programa, odnosno izgradnje objekata, kao obavezne, treba da se sprovode mjere iz važećih zakonskih propisa, prvenstveno:
- Zakon o zaštiti prirode („Sl. list CG", br. 54/16, 084/24);
- Zakon o životnoj sredini („Sl. list CG", br. 52/16, 073/19, 084/24);
- Zakon o procjeni uticaja na životnu sredinu („Sl. list CG", br. 75/18, 084/24);
- Zakon o vodama („Sl. list RCG", br. 27/07 i "Sl. list CG", br. 073/10, 32/11, 047/11, 48/15, 52/16, 055/16, 002/17, 080/17, 84/18 i 084/24);
- Zakon o zaštiti vazduha („Sl. list CG" br. 25/10, 040/11, 43/15, 073/19, 084/24);
- Zakon o upravljanju otpadom („Sl. list CG", br. 034/24, 092/24);
- Zakon o zaštiti od buke u životnoj sredini („Sl. list CG", br. 28/11, 1/14);
- Program o usklađivanju pojedinih privrednih grana sa Zakonom o integrisanom sprečavanju i kontroli zagađivanja životne sredine („Sl. list CG", br. 019/12, 003/14, 010/16);
- Zakon o komunalnim djelatnostima („Sl. list CG", br. 55/16, 074/16, 002/18, 66/19, 140/22, 084/24);
- Zakon o zaštiti i spašavanju („Sl. list CG", br. 013/07, 005/08, 086/09, 32/11, 54/16, 146/21 i 003/23);
- Zakon o zaštiti i zdravlju na radu („Sl. list CG", br. 34/14, 44/18 i 084/24);
- Zakon o prevozu opasnih materija („Sl. list CG", br. 33/14, 13/18 i 084/24).

Prilikom izrade tehničke dokumentacije poštovati Uredbu o projektima za koje se vrši procjena uticaja zahvata na životnu sredinu („Sl. list RCG", br. 20/07, „Sl. list CG", br. 47/13, 53/14 i 37/18).

Podaci o postojećim zaštićenim područjima sa prostornim rasporedom, uključujući područja planirana za zaštitu ili su u postupku stavljanja pod zaštitu, kao i podaci o (budućim) područjima ekološke mreže i sa njima povezanim značajnim tipovima staništa u okviru granica zahvata ovog Programa, gravitiraju Nacionalni park „Skadarsko jezero"; rezervati prirode: Manastirska tapija, Pančeva oka, Crni žar i pećina Magara; Spomenik prirode „kanjon Cijevna" i Park prirode „Komovi", Spomenik prirode „Park šuma Gorica" i Park prirode „Dolina rijeke Zete", kao i potencijalno zaštićena područja – područje Sitnica-Mareza-Velje brdo i sliv Morače sa pritokama

- Ribnica, Zeta (od Krivog mosta do granica planskog područja Podgorice).

Podaci o ustanovljenim režimima, zonama i mjerama zaštite i korišćenja prirodnih resursa i dobara u okviru granica zahvata Programa – za zonu zahvata predmetnog Plana važe režimi zaštite koji se odnose na sljedeće kategorije zaštićenih područja: Spomenik prirode, Park prirode i Nacionalni park koji gravitiraju predmetnom Planu.

Uslovi, zabrane i ograničenja pod kojima se radnje, aktivnosti i djelatnost mogu realizovati u okviru granica u dijelu zahvata Programa:

– Opšti uslovi, zabrane i ograničenja koji su utvrđeni u odgovarajućim: (i) propisima: Zakon o životnoj sredini, Zakon o vodama, Zakon o zaštiti vazduha, Zakon o upravljanju otpadom, Zakon o procjeni uticaja na životnu sredinu i dr, (ii) prostorno-planskim dokumentima višeg reda – Prostornim planom Crne Gore (2008), (iii) sektorskim politikama, strategijama, programima i planovima u kojima su utvrđeni uslovi, zabrane i ograničenja vezani za zonu zahvata predmetnih planova (Nacionalnom strategijom održivog razvoja (2016), Nacionalnom strategijom biodiverziteta sa Akcionim planom za period 2016-2020, ako i lokalnim – opštinskim strateškim i planskim dokumentima.

– Opšti uslovi, zabrane i ograničenja koji su utvrđeni u Zakonu o zaštiti prirode u pogledu: planiranja održivog korišćenja prostora i prirodnih resursa; zaštite biološke, geološke i predione raznovrsnosti; mjere zaštite i očuvanje prirode; izbjegavanje oštećenja prirode; zaštite i očuvanja zaštićenih divljih vrsta biljaka, životinja i gljiva.

– Posebni uslovi, zabrane i ograničenja zaštite prirode koji su vezani za planiranje – izbor lokacija i definisanje vrsta i kapaciteta privremenih građevinskih objekata u zoni zahvata predmetnog Programa, a odnose se na: (i) izbor mikrolokacija novih privremenih objekata van zone zaštićenih područja; (ii) nedozvoljenu gradnju objekata koji zbog svojih karakteristika (način izgradnje, vrsta, veličina/kapacitet, tehnologija i sl.) mogu da oštete ili imaju uticaj na prirodne vrijednosti zaštićenih područja.

USLOVI I MJERE ZAŠTITE NEPOKRETNIH KULTURNIH DOBARA I NJIHOVE ZAŠTIĆENE OKOLINE

U postupku sprovođenja Programa privremenih objekata na teritoriji Glavnog grada Podgorica potrebno je obezbijediti zaštitu kulturnih dobara i njihove okoline, na način kojim se poštuje njihov integritet i status i dosljedno sprovode mjere zaštite.

Programom nijesu predviđene intervencije na kulturnim dobrim, kao ni intervencije kojima se direktno utiče na stanje kulturnih dobara.

Pri realizaciji privremenih objekata u okviru zaštićene okoline kulturnih dobara potrebno je obezbijediti očuvanje njihovog integriteta, kulturno-istorijskih i ambijentalnih vrijednosti, sprječavanjem aktivnosti kojima se može uticati na izgled, svojstvo, osobenost, značenje ili značaj kulturnog dobra.

Ukoliko se prilikom iskopa terena za potrebe postavljanja i izgradnje privremenih objekata, naiđe na arheološke ili druge nalaze, koji mogu biti kulturno dobro, obavezno je prekinuti radove, obavijestiti organ uprave nadležan za zaštitu kulturnih dobara, kako bi se izvršila neophodna istraživanja i druge radnje i aktivnosti u skladu sa članom 87 i 88 Zakona o zaštiti kulturnih dobara („Sl. list CG", br. 49/10, 40/11, 44/17, 18/19, 84/24 i 92/25).

Postupak realizacije Programa sprovoditi tako da se ne zadire u zonu kulturnih dobara i njihove zaštićene okoline u skladu sa Zakonom o zaštiti kulturnih dobara ("Sl. list CG", br. 49/10, 40/11, 44/17, 18/19 i 84/24).

U postupku definisanja urbanističko-tehničkih uslova za privremene objekte u kontaktu sa kulturnim dobrom potrebno je pribaviti uslove Uprave za zaštitu kulturnih dobara.

U predloženoj zaštićenoj okolini kulturnih dobara onemogućiti gradnju kojom se narušava prostorni i vizuelni integritet cjeline. U predloženoj zaštićenoj okolini ne graditi objekte većih visina ili visoke gustine izgrađenosti, kao ni infrastrukturne objekte većih dimenzija.

USLOVI ZA LICA SMANJENE POKRETLJIVOSTI I LICA SA INVALIDITETOM

Tehničkom dokumentacijom obezbijediti prilaz i upotrebu objekta/objekata licima smanjene pokretljivosti u skladu sa članom 30 Zakona o izgradnji objekata i Pravilnikom o bližim uslovima i načinu prilagođavanja objekata za pristup i kretanje lica smanjene pokretljivosti i lica sa invaliditetom ("Službeni list CG", br. 41/25).

INFRASTRUKTURNI USLOVI

Uslovi priključenja na tehničku infrastrukturu

•Tehnička infrastruktura podrazumijeva kompletnu opremljenost u skladu sa najvišim standardima i važećom regulativom;
• Prilikom izrade tehničke dokumentacije pribaviti tehničke uslove za relevantnu infrastrukturu od nadležnog organa.

Uslovi za priključenje privremenih objekata na infrastrukturu i posebni tehnički uslovi

Vodovodne i kanalizacione, elektro i tk instalacije u privremenom objektu i izvan njega projektovati u skladu sa važećim propisima i standardima. Priključenje na postojeće infrastrukturne sisteme projektovati prema uslovima dobijenim od nadležnih javnih preduzeća.

Saobraćajni uslovi

Lokacija na koju se postavlja privremeni objekat/objekti mora imati obezbijeđen pristup sa javne površine, osim lokacija sa pokretnim i plutajućim privremenim objektima ili otvorenoj površini u funkciji privremenog objekta.
Izuzetno, lokacije koje nemaju mogućnost obezbijeđenja kolskog pristupa, može se obezbijediti samo pješački pristup sa javne površine uz obezbijeđenje prava službenosti prolaza.

Uslovi za odvoženje čvrstog otpada

Na lokacijama obezbijediti uslove za upravljanje komunalnim otpadom u skladu sa Planom upravljanja otpadom i lokalnim normativnim aktima, a upravljanje ambalažnim, opasnim i ostalim vrstama otpada konkretnog tehnološkog postupka u skladu sa važećom zakonskom regulativom. Mjesta za odlaganje otpada predvidjeti na lokaciji za postavljanje privremenog objekta. Mjesta u objektu ili niše za otpad kao i njihov broj predvidjeti u skladu sa važećim propisima i standardima, odnosno u saradnji sa nadležnim komunalnim preduzećem.

Posebni uslovi

U slučaju da se u okviru navedene lokacije nalazi određeni zaštitni pojas (putni i/ili željeznička infrastruktura, objekti energetike, vodoizvorišta, objekti odbrane, objekti sanitarne zaštite i sl.) neophodno je postupiti u skladu sa važećim propisima i standardima.

POTREBA IZRADE URBANISTIČKOG RJEŠENJA

Tehnička dokumentacija:

- **fotodokumentacija;**
- **idejno rješenje;**
- **revidovan glavni projekat za tendu površine preko 30 m^2;**
- **saglasnost glavnog gradskog arhitekte na izgled ispod 30 m^2.**

POTREBA PRIBAVLJANJA SAGLASNOSTI GLAVNOG GRADSKOG ARHITEKTE

Shodno članu 117 Zakona o planiranju prostora i izgradnji objekata, odredba stava 2 tačka 4 ovog člana, **potrebna saglasnost Glavnog gradskog arhitekte na izgled reklamne tende** (saglasnost iz člana 87 stav 7 Zakona o planiranju prostora i izgradnji objekta).

VREMENSKI PERIOD NA KOJI SE IZDAJU PREDMETNI UTU

Ovi uslovi važe za period od 4. 12. 2025. godine do 7. 12. 2027. godine.

NAPOMENA:

Shodno članu 117 Zakona o planiranju prostora i izgradnji objekata, korisnik je dužan da 15 dana prije postavljanja privremenog objekta, dostavi prijavu postavljanja privremenog objekta Upravi za inspekcijske poslove Glavnog grada sa ovim urbanističko-tehničkim uslovima, Tehničkom dokumentacijom, kao i važećim Ugovorom o zakupu zemljišta sklopljenim sa Direkcijom za imovinu Glavnog grada – Podgorice (br. 13-421/22-7/38 od 7. 12. 2022. godine).

Urbanističko – tehnički uslovi su informacija Programa privremenih objekata za teritoriju Glavnog grada za period 2025–2030. godine i na osnovu njih se ne stiče nikakvo pravo, već predstavljaju sastavni dio dokumentacije.

DOSTAVLJENO:

- "Tobacco S Press" d. o. o.,
  Ulica Josipa Broza Tita br. 29;
- Uprava za inspekcijske poslove Glavnog grada;
- a/a.

OBRAĐIVAČI URBANISTIČKO-TEHNIČKIH USLOVA

Samostalni savjetnik I Aleksandra Mitrović, Spec. sci. građ. **ŠEFICA ODJELJENJA ZA UPRAVNO-PRAVNE POSLOVE** **Marina Bulatović, dipl.ecc.**	Potpis obrađivača:

OVLAŠĆENO SLUŽBENO LICE

Srđan Pavlović, dipl. pravnik **V. D. SEKRETARA**	**Potpis ovlašćenog službenog lica:** **M.P.**

PRILOZI
• Skica – položaj privremenog objekta – kiosk u sastavu autobuskog stajališta na terenu.

CRNA GORA
GLAVNI GRAD PODGORICA
SEKRETARIJAT ZA KOMUNALNE POSLOVE

Rimski trg 50, 81000 Podgorica, Crna Gora
tel: +382 20 235-184, 235-186
email: sekretarijat.kps@podgorica.me
www.podgorica.me

Broj: UPI 04-332/25-5469 21. jul 2026. godine

Tip privremenog objekta: Reklamna tenda u sastavu kioska na stanici javnog gradskog prevoza
Zona: II
Lokacija: Ulica Bracana Bracanovića
Katastarska parcela br.: 4487/1
K.O.: Podgorica III



Tehnička obrada:
Aleksandra Mitrović, Spec.sci.građ.

CRNA GORA
GLAVNI GRAD PODGORICA
SEKRETARIJAT ZA KOMUNALNE POSLOVE

Rimski trg 50, 81000 Podgorica, Crna Gora
tel: +382 20 235-184, 235-186
email: sekretarijat.kps@podgorica.me
www.podgorica.me

Broj: UPI 04-332/25-5471
Podgorica, 21. 7. 2026. godine

T5176

Sekretarijat za komunalne poslove, na osnovu člana 116 i 74 Zakona o planiranju prostora i izgradnji objekata ("Službeni list CG", br. 64/17, 44/18, 63/18, 11/19, 82/20, 86/22, 04/23, 19/25 i 91/25), a u vezi sa članom 146 stav 5 Zakona o izgradnji objekata ("Službeni list CG", br. 19/25 i 92/25), Programa privremenih objekata na teritoriji Glavnog grada Podgorica od 2025-2030. godine ("Službeni list - opštinski propisi", br. 39/20, br. 38/22, 57/25), Pravilnika o bližim uslovima za postavljanje odnosno građenje privremenih objekata, uređaja i opreme ("Službeni list CG", br. 43/18, 76/18, 76/19, 09/24, 28/24) i podnijetog zahtjeva **"Tobacco S Press" d. o. o. iz Podgorice, JMBG/PIB 02983303, Ulica Josipa Broza Tita br. 29,** izdaje:

URBANISTIČKO-TEHNIČKE USLOVE
za izradu tehničke dokumentacije

za postavljanje **privremenog objekta – reklamna tenda u sastavu kioska na stanici javnog gradskog prevoza**, na lokaciji označenoj brojem **7 (Zona II)** u Programu privremenih objekata na teritoriji Glavnog grada Podgorica od 2025-2030. godine, na dijelu katastarskih parcela broj **2090/992, K.O. Podgorica III.**

PODNOSILAC ZAHTJEVA	**"Tobacco S Press" d. o. o.**

POSTOJEĆE STANJE

Prema Listu nepokretnosti - prepis broj 3217, K.O. Podgorica III, površina katastarske parcele broj 2090/992, iznosi 65 404,18 m² ista je na raspolaganju – Glavni grad Podgorica.

PLANIRANO STANJE

Namjena parcele – odnosno lokacije:

Na dijelu katastarske parcele broj 2090/992, K.O. Podgorica III (Ulica Cvijetna), predviđeno je postavljanje privremenog objekta namijenjenog za komunalno usluge i infrastrukturu – objekti i predmeti na stanici javnog gradskog prevoza. U okviru predmetne lokacije planirano je i postavljanje reklamne tende kao sastavnog dijela kioska.

Reklamni suncobran odnosno reklamna tenda su objekti koji su postavljeni na javnoj površini i na kojima je istaknut reklamni sadržaj. Tenda je slobodnostojeća konstrukcija sa odgovarajućim zastorom sa namjenom za zaštitu od sunca.

Tende moraju biti lako sklopive, a mogu se postaviti iznad ulaza u poslovne prostore ili kao samostojeći objekti.

Postavljaju se na način da ne narušavaju kvalitet oblikovnog izraza objekta, i da ne ometaju pješački i kolski saobraćaj. Reklamna tenda mora biti postavljena na način da ne zadire u kolovoz, odnosno da ne ugrožava bezbjedno odvijanje saobraćaja i nesmetano korišćenje samog autobuskog stajališta, bez obzir na položaj kioska u

odnosu na saobraćajnicu tj. u slučaju da zbog položaja privremenog objekta – objekti i predmeti na stanici javnog gradskog prevoza - nije obezbijeđena dovoljna širina između istog/autobuskog stajališta i kolovoza, reklamna tenda ne može biti postavljna tako da svojim gabaritima zalazi u prostor kolovoza.

Način pričvršćivanja za tlo:
• montažno-demontažni privremeni objekat.

Materijali:
• postavlja se na metalnu konstrukciju i izrađuje se od impregniranog, plastificiranog ili drugog vodonepropusnog platna.

Uslovi oblikovanja:
• na lokacijama koje su povezane ili su na malom prostornom rastojanju postavljaju se jednoobrazne tende u pogledu veličine, oblika, boje i materijalizacije;
• tende iznad ulaza u poslovne prostore, hotele, ulaze zgrada i sl. je moguće postaviti u bež boji RAL 9010, RAL 5002 ili kombinacija dvije boje RAL 9010 i 5002 u vidu pruga sa karnerima na kraju;
• čeličnu ili aluminijumsku podkonstrukciju raditi u boji RAL 9010 ili 7016;
• slobodnostojeću tendu je moguće postaviti u bež boji RAL 9010;
• na obodima suncobrana ili tendi može biti ispisan teks ukoliko za tim ima potrebe u boji RAL 1015, 7032, 5002 ili 7016 i 9004 koristiti samo ukoliko se reklamni tekst ispisuje u konturama.

USLOVI I MJERE ZAŠTITE PRIRODE I ŽIVOTNE SREDINE

Izrada Programa privremenih objekata na teritoriji Glavnog grada Podgorice za period 2025 - 2030. godine i odabir lokacija za pozicioniranje privremenih objekata usmjeren je na zaštitu prirode i životne sredine, poštujući smjernice i ograničenja propisana prostorno-planskom dokumentacijom i smjernicama iz oblasti zaštite životne sredine.

Zakonski i drugi uslovi, zabrane i ograničenja koji su vezani za zaštićena područja i sam karakter susjednog prostora koji je u zahvatu Programa, definišu karakter i način primjene bioloških, tehničkih i tehnoloških mjera zaštite prirode.

Sistem zaštite na području Glavnog grada Podgorica treba da bude cjelovit, odnosno da objedini mjere očuvanja predjela (ekološkog i oblikovanog), održavanja autohtonog prirodnog i stvorenog ambijenta, zaštitu od elementarnih nepogoda, kao i preduslove za uspješno organizovanje zaštite korisnika. Navedene mjere ne treba da se ograniče na uspostavljanje zabrana, već da budu takve prirode da korisnici neposredno učestvuju u njihovom sprovođenju.

Koncept zaštite prirode zasnovan je na primjeni modela održivog razvoja, koji je usklađen sa lokalnim uslovima i zasnovan na novim karakteristikama prostora. Razvoj mora biti kompatibilan sa ekološkim karakteristikama prostora i mora ih uvažavati, u cilju očuvanja kvaliteta prirode i životne sredine.

Pri realizaciji svih sadržaja treba težiti postizanju balansa između očuvanja postojećih vrijednosti i razvoja u značajnoj mjeri neiskorišćenih potencijala.

Mjere zaštite odnose se na očuvanje prirodnih ekosistema i definisane su na osnovu analize stanja prirodne sredine i prihvatnog kapaciteta razmatranog područja. Zaštita će se sprovoditi primjenom mjera zaštite životne sredine, pravilima izgradnje i uređenja koja su data ovim Programom i u skladu sa zakonima i propisima iz ove oblasti.

Očuvanje kvaliteta vazduha na ovom području ostvariti izborom adekvatnog energetskog goriva. Zaštitu voda od zagađivanja ostvariti organizacijom kontrole kvaliteta vode i prečišćavanjem otpadnih voda na mjestu nastajanja, primjenom tehničko-tehnoloških mjera.

Očuvanje i zaštita šumskog zemljišta sprovodiće se kroz prioritetnu aktivnost na sprovođenju rekultivacije degradiranog zemljišta u zonama izvršene sječe i uz puteve; kontrolisanom sječom autohtonih šumskih sastojina; određivanjem granica područja privremenih objekata, kako bi se spriječila nekontrolisana gradnja.

Mjere upravljanja otpadom sprovoditi od mjesta nastajanja selektivnim odlaganjem, prikupljanjem i evakuacijom u skladu sa propisima. Građevinski otpad takođe sakupljati i evakuisati odvojeno, izdvajajući naročito opasni građevinski otpad.

Zaštitu od buke u životnoj sredini zasnivati na poštovanju graničnih vrijednosti nivoa buke u skladu sa Pravilnikom o graničnim vrijednostima nivoa buke u životnoj sredini ("Sl. list CG", br. 75/06). Mjerama za sprječavanje i zaštitu od elementarnih nepogoda (zemljotresa, atmosferskih nepogoda – olujni vjetrovi, odronjavanja i klizanja zemljišta, suše, požara i eksplozija, saobraćajnih i drugih nezgoda) obuhvatiti preventivne mjere kojima se sprječavaju nepogode ili ublažava njihovo dejstvo, mjere koje se podrazumijevaju u slučaju neposredne opasnosti od elementarne nepogode, mjere zaštite kada nastupe nepogode, kao i mjere ublažavanja i otklanjanja neposrednih posljedica nastalih dejstvom nepogoda.
Mjere zaštite od požara i eksplozija sprovoditi poštovanjem propisanih udaljenja između objekata različitih namjena (dalekovod, bazna stanica); izgradnjom saobraćajnica propisane širine tako da omoguće prolaz vatrogasnim vozilima do objekta, manevrisanje vatrogasnih vozila, kao i nesmetani saobraćajni tok; uključivanjem šumskih površina sa područja ovog Programa u izradu planova zaštite od požara.

Zaštitu od zemljotresa sprovoditi primjenom građevinskih i tehničkih mjera u skladu sa uslovima aseizmičke gradnje: primjenjivati adekvatne mjere za obezbjeđenje stabilnosti terena (padine) i susjednih objekta; pri izradi tehničke dokumentacije obavezna je izrada geomehaničkog elaborata u skladu sa propisima.

U okviru raspoloživih mehanizama za zaštitu životne sredine koji se koriste prilikom sprovođenja programa, odnosno izgradnje objekata, kao obavezne, treba da se sprovode mjere iz važećih zakonskih propisa, prvenstveno:
- Zakon o zaštiti prirode („Sl. list CG", br. 54/16, 084/24);
- Zakon o životnoj sredini („Sl. list CG", br. 52/16, 073/19, 084/24);
- Zakon o procjeni uticaja na životnu sredinu („Sl. list CG", br. 75/18, 084/24);
- Zakon o vodama („Sl. list RCG", br. 27/07 i "Sl. list CG", br. 073/10, 32/11, 047/11, 48/15, 52/16, 055/16, 002/17, 080/17, 84/18 i 084/24);
- Zakon o zaštiti vazduha („Sl. list CG" br. 25/10, 040/11, 43/15, 073/19, 084/24);
- Zakon o upravljanju otpadom („Sl. list CG", br. 034/24, 092/24);
- Zakon o zaštiti od buke u životnoj sredini („Sl. list CG", br. 28/11, 1/14);
- Program o usklađivanju pojedinih privrednih grana sa Zakonom o integrisanom sprečavanju i kontroli zagađivanja životne sredine („Sl. list CG", br. 019/12, 003/14, 010/16);
- Zakon o komunalnim djelatnostima („Sl. list CG", br. 55/16, 074/16, 002/18, 66/19, 140/22, 084/24);
- Zakon o zaštiti i spašavanju („Sl. list CG", br. 013/07, 005/08, 086/09, 32/11, 54/16, 146/21 i 003/23);
- Zakon o zaštiti i zdravlju na radu („Sl. list CG", br. 34/14, 44/18 i 084/24);
- Zakon o prevozu opasnih materija („Sl. list CG", br. 33/14, 13/18 i 084/24).

Prilikom izrade tehničke dokumentacije poštovati Uredbu o projektima za koje se vrši procjena uticaja zahvata na životnu sredinu („Sl. list RCG", br. 20/07, „Sl. list CG", br. 47/13, 53/14 i 37/18).

Podaci o postojećim zaštićenim područjima sa prostornim rasporedom, uključujući područja planirana za zaštitu ili su u postupku stavljanja pod zaštitu, kao i podaci o (budućim) područjima ekološke mreže i sa njima povezanim značajnim tipovima staništa u okviru granica zahvata ovog Programa, gravitiraju Nacionalni park „Skadarsko jezero"; rezervati prirode: Manastirska tapija, Pančeva oka, Crni žar i pećina Magara; Spomenik prirode „kanjon Cijevna" i Park prirode „Komovi", Spomenik prirode „Park šuma Gorica" i Park prirode „Dolina rijeke Zete", kao i potencijalno zaštićena područja – područje Sitnica-Mareza-Velje brdo i sliv Morače sa pritokama - Ribnica, Zeta (od Krivog mosta do granica planskog područja Podgorice).

Podaci o ustanovljenim režimima, zonama i mjerama zaštite i korišćenja prirodnih resursa i dobara u okviru granica zahvata Programa – za zonu zahvata predmetnog Plana važe režimi zaštite koji se odnose na sljedeće kategorije zaštićenih područja: Spomenik prirode, Park prirode i Nacionalni park koji gravitiraju predmetnom Planu.

Uslovi, zabrane i ograničenja pod kojima se radnje, aktivnosti i djelatnost mogu realizovati u okviru granica u dijelu zahvata Programa:

- Opšti uslovi, zabrane i ograničenja koji su utvrđeni u odgovarajućim: (i) propisima: Zakon o životnoj sredini, Zakon o vodama, Zakon o zaštiti vazduha, Zakon o upravljanju otpadom, Zakon o procjeni uticaja na životnu sredinu i dr, (ii) prostorno-planskim dokumentima višeg reda – Prostornim planom Crne Gore (2008), (iii) sektorskim politikama, strategijama, programima i planovima u kojima su utvrđeni uslovi, zabrane i ograničenja vezani za zonu zahvata predmetnih planova (Nacionalnom strategijom održivog razvoja (2016), Nacionalnom strategijom biodiverziteta sa Akcionim planom za period 2016-2020, ako i lokalnim – opštinskim strateškim i planskim dokumentima.
- Opšti uslovi, zabrane i ograničenja koji su utvrđeni u Zakonu o zaštiti prirode u pogledu: planiranja održivog korišćenja prostora i prirodnih resursa; zaštite biološke, geološke i predione raznovrsnosti; mjere zaštite i očuvanje prirode; izbjegavanje oštećenja prirode; zaštite i očuvanja zaštićenih divljih vrsta biljaka, životinja i gljiva.
- Posebni uslovi, zabrane i ograničenja zaštite prirode koji su vezani za planiranje – izbor lokacija i definisanje vrsta i kapaciteta privremenih građevinskih objekata u zoni zahvata predmetnog Programa, a odnose se na: (i) izbor mikrolokacija novih privremenih objekata van zone zaštićenih područja; (ii) nedozvoljenu gradnju objekata koji zbog svojih karakteristika (način izgradnje, vrsta, veličina/kapacitet, tehnologija i sl.) mogu da oštete ili imaju uticaj na prirodne vrijednosti zaštićenih područja.

USLOVI I MJERE ZAŠTITE NEPOKRETNIH KULTURNIH DOBARA I NJIHOVE ZAŠTIĆENE OKOLINE

U postupku sprovođenja Programa privremenih objekata na teritoriji Glavnog grada Podgorica potrebno je obezbijediti zaštitu kulturnih dobara i njihove okoline, na način kojim se poštuje njihov integritet i status i dosljedno sprovode mjere zaštite.

Programom nijesu predviđene intervencije na kulturnim dobrim, kao ni intervencije kojima se direktno utiče na stanje kulturnih dobara.

Pri realizaciji privremenih objekata u okviru zaštićene okoline kulturnih dobara potrebno je obezbijediti očuvanje njihovog integriteta, kulturno-istorijskih i ambijentalnih vrijednosti, sprječavanjem aktivnosti kojima se može uticati na izgled, svojstvo, osobenost, značenje ili značaj kulturnog dobra.

Ukoliko se prilikom iskopa terena za potrebe postavljanja i izgradnje privremenih objekata, naiđe na arheološke ili druge nalaze, koji mogu biti kulturno dobro, obavezno je prekinuti radove, obavijestiti organ uprave nadležan za zaštitu kulturnih dobara, kako bi se izvršila neophodna istraživanja i druge radnje i aktivnosti u skladu sa članom 87 i 88 Zakona o zaštiti kulturnih dobara („Sl. list CG", br. 49/10, 40/11, 44/17, 18/19, 84/24 i 92/25).

Postupak realizacije Programa sprovoditi tako da se ne zadire u zonu kulturnih dobara i njihove zaštićene okoline u skladu sa Zakonom o zaštiti kulturnih dobara ("Sl. list CG", br. 49/10, 40/11, 44/17, 18/19 i 84/24).

U postupku definisanja urbanističko-tehničkih uslova za privremene objekte u kontaktu sa kulturnim dobrom potrebno je pribaviti uslove Uprave za zaštitu kulturnih dobara.

U predloženoj zaštićenoj okolini kulturnih dobara onemogućiti gradnju kojom se narušava prostorni i vizuelni integritet cjeline. U predloženoj zaštićenoj okolini ne graditi objekte većih

visina ili visoke gustine izgrađenosti, kao ni infrastrukturne objekte većih dimenzija.

USLOVI ZA LICA SMANJENE POKRETLJIVOSTI I LICA SA INVALIDITETOM

Tehničkom dokumentacijom obezbijediti prilaz i upotrebu objekta/objekata licima smanjene pokretljivosti u skladu sa članom 30 Zakona o izgradnji objekata i Pravilnikom o bližim uslovima i načinu prilagođavanja objekata za pristup i kretanje lica smanjene pokretljivosti i lica sa invaliditetom ("Službeni list CG", br. 41/25).

INFRASTRUKTURNI USLOVI

Uslovi priključenja na tehničku infrastrukturu

•Tehnička infrastruktura podrazumijeva kompletnu opremljenost u skladu sa najvišim standardima i važećom regulativom;
• Prilikom izrade tehničke dokumentacije pribaviti tehničke uslove za relevantnu infrastrukturu od nadležnog organa.

Uslovi za priključenje privremenih objekata na infrastrukturu i posebni tehnički uslovi

Vodovodne i kanalizacione, elektro i tk instalacije u privremenom objektu i izvan njega projektovati u skladu sa važećim propisima i standardima. Priključenje na postojeće infrastrukturne sisteme projektovati prema uslovima dobijenim od nadležnih javnih preduzeća.

Saobraćajni uslovi

Lokacija na koju se postavlja privremeni objekat/objekti mora imati obezbijeđen pristup sa javne površine, osim lokacija sa pokretnim i plutajućim privremenim objektima ili otvorenoj površini u funkciji privremenog objekta.
Izuzetno, lokacije koje nemaju mogućnost obezbijeđenja kolskog pristupa, može se obezbijediti samo pješački pristup sa javne površine uz obezbijeđenje prava službenosti prolaza.

Uslovi za odvoženje čvrstog otpada

Na lokacijama obezbijediti uslove za upravljanje komunalnim otpadom u skladu sa Planom upravljanja otpadom i lokalnim normativnim aktima, a upravljanje ambalažnim, opasnim i ostalim vrstama otpada konkretnog tehnološkog postupka u skladu sa važećom zakonskom regulativom. Mjesta za odlaganje otpada predvidjeti na lokaciji za postavljanje privremenog objekta. Mjesta u objektu ili niše za otpad kao i njihov broj predvidjeti u skladu sa važećim propisima i standardima, odnosno u saradnji sa nadležnim komunalnim preduzećem.

Posebni uslovi

U slučaju da se u okviru navedene lokacije nalazi određeni zaštitni pojas (putni i/ili željeznička infrastruktura, objekti energetike, vodoizvorišta, objekti odbrane, objekti sanitarne zaštite i sl.) neophodno je postupiti u skladu sa važećim propisima i standardima.

POTREBA IZRADE URBANISTIČKOG RJEŠENJA

Tehnička dokumentacija:

- **fotodokumentacija;**
- **idejno rješenje;**
- **revidovan glavni projekat za tendu površine preko 30 m^2;**
- **saglasnost glavnog gradskog arhitekte na izgled ispod 30 m^2.**

POTREBA PRIBAVLJANJA SAGLASNOSTI GLAVNOG GRADSKOG ARHITEKTE

Shodno članu 117 Zakona o planiranju prostora i izgradnji objekata, odredba stava 2

tačka 4 ovog člana, **potrebna saglasnost Glavnog gradskog arhitekte na izgled reklamne tende** (saglasnost iz člana 87 stav 7 Zakona o planiranju prostora i izgradnji objekta).

VREMENSKI PERIOD NA KOJI SE IZDAJU PREDMETNI UTU

Ovi uslovi važe za period od 4. 12. 2025. godine do 7. 12. 2027. godine.

NAPOMENA:

Shodno članu 117 Zakona o planiranju prostora i izgradnji objekata, korisnik je dužan da 15 dana prije postavljanja privremenog objekta, dostavi prijavu postavljanja privremenog objekta Upravi za inspekcijske poslove Glavnog grada sa ovim urbanističko-tehničkim uslovima, Tehničkom dokumentacijom, kao i važećim Ugovorom o zakupu zemljišta sklopljenim sa Direkcijom za imovinu Glavnog grada – Podgorice (br. 13-421/22-7/40 od 7. 12. 2022. godine).

Urbanističko – tehnički uslovi su informacija Programa privremenih objekata za teritoriju Glavnog grada za period 2025–2030. godine i na osnovu njih se ne stiče nikakvo pravo, već predstavljaju sastavni dio dokumentacije.

DOSTAVLJENO:

- "Tobacco S Press" d. o. o.,
  Ulica Josipa Broza Tita br. 29;
- Uprava za inspekcijske poslove Glavnog grada;
- a/a.

OBRAĐIVAČI URBANISTIČKO-TEHNIČKIH USLOVA

Samostalni savjetnik I Aleksandra Mitrović, Spec. sci. građ. **ŠEFICA ODJELJENJA ZA UPRAVNO-PRAVNE POSLOVE** **Marina Bulatović, dipl.ecc.**	Potpis obrađivača:

OVLAŠĆENO SLUŽBENO LICE

Srđan Pavlović, dipl. pravnik **V. D. SEKRETARA**	**Potpis ovlašćenog službenog lica:** **M.P.**

PRILOZI
• Skica – položaj privremenog objekta – kiosk u sastavu autobuskog stajališta na terenu.

CRNA GORA
GLAVNI GRAD PODGORICA
SEKRETARIJAT ZA KOMUNALNE POSLOVE

Rimski trg 50, 81000 Podgorica, Crna Gora
tel: +382 20 235-184, 235-186
email: sekretarijat.kps@podgorica.me
www.podgorica.me

Broj: UPI 04-332/25-5471 21. jul 2026. godine

Tip privremenog objekta: Reklamna tenda u sastavu kioska na stanici javnog gradskog prevoza

Zona: II
Lokacija: Ulica Cvijetna
Katastarska parcela br.: 2090/992
K.O.: Podgorica III



Tehnička obrada:
Aleksandra Mitrović, Spec.sci.građ.

CRNA GORA
GLAVNI GRAD PODGORICA
SEKRETARIJAT ZA KOMUNALNE POSLOVE

Rimski trg 50, 81000 Podgorica, Crna Gora
tel: +382 20 235-184, 235-186
email: sekretarijat.kps@podgorica.me
www.podgorica.me

Broj: UPI 04-332/25-5472
Podgorica, 23. 7. 2026. godine

TS177

Sekretarijat za komunalne poslove, na osnovu člana 116 i 74 Zakona o planiranju prostora i izgradnji objekata ("Službeni list CG", br. 64/17, 44/18, 63/18, 11/19, 82/20, 86/22, 04/23, 19/25 i 91/25), a u vezi sa članom 146 stav 5 Zakona o izgradnji objekata ("Službeni list CG", br. 19/25 i 92/25), Programa privremenih objekata na teritoriji Glavnog grada Podgorica od 2025-2030. godine ("Službeni list - opštinski propisi", br. 39/20, br. 38/22, 57/25), Pravilnika o bližim uslovima za postavljanje odnosno građenje privremenih objekata, uređaja i opreme ("Službeni list CG", br. 43/18, 76/18, 76/19, 09/24, 28/24) i podnijetog zahtjeva **"Tobacco S Press" d. o. o. iz Podgorice, JMBG/PIB 02983303, Ulica Josipa Broza Tita br. 29,** izdaje:

URBANISTIČKO-TEHNIČKE USLOVE

za izradu tehničke dokumentacije

za postavljanje **privremenog objekta – reklamna tenda u sastavu kioska na stanici javnog gradskog prevoza**, na lokaciji označenoj brojem **8 (Zona II)** u Programu privremenih objekata na teritoriji Glavnog grada Podgorica od 2025-2030. godine, na dijelu katastarskih parcela broj **2090/977, K.O. Podgorica III.**

PODNOSILAC ZAHTJEVA	**"Tobacco S Press" d. o. o.**

POSTOJEĆE STANJE

Prema Listu nepokretnosti - prepis broj 3217, K.O. Podgorica III, površina katastarske parcele broj 2090/977, iznosi 47 579,76 m² ista je na raspolaganju – Glavni grad Podgorica.

PLANIRANO STANJE

Namjena parcele – odnosno lokacije:

Na dijelu katastarske parcele broj 2090/977, K.O. Podgorica III (ulica Cara Lazara), predviđeno je postavljanje privremenog objekta namijenjenog za komunalno usluge i infrastrukturu – objekti i predmeti na stanici javnog gradskog prevoza. U okviru predmetne lokacije planirano je i postavljanje reklamne tende kao sastavnog dijela kioska.

Reklamni suncobran odnosno reklamna tenda su objekti koji su postavljeni na javnoj površini i na kojima je istaknut reklamni sadržaj. Tenda je slobodnostojeća konstrukcija sa odgovarajućim zastorom sa namjenom za zaštitu od sunca.

Tende moraju biti lako sklopive, a mogu se postaviti iznad ulaza u poslovne prostore ili kao samostojeći objekti.

Postavljaju se na način da ne narušavaju kvalitet oblikovnog izraza objekta, i da ne ometaju pješački i kolski saobraćaj. Reklamna tenda mora biti postavljena na način da ne zadire u kolovoz, odnosno da ne ugrožava bezbjedno odvijanje saobraćaja i

nesmetano korišćenje samog autobuskog stajališta, bez obzir na položaj kioska u odnosu na saobraćajnicu tj. u slučaju da zbog položaja privremenog objekta – objekti i predmeti na stanici javnog gradskog prevoza - nije obezbijeđena dovoljna širina između istog/autobuskog stajališta i kolovoza, reklamna tenda ne može biti postavljna tako da svojim gabaritima zalazi u prostor kolovoza.

Način pričvršćivanja za tlo:
• montažno-demontažni privremeni objekat.

Materijali:
• postavlja se na metalnu konstrukciju i izrađuje se od impregniranog, plastificiranog ili drugog vodonepropusnog platna.

Uslovi oblikovanja:
• na lokacijama koje su povezane ili su na malom prostornom rastojanju postavljaju se jednoobrazne tende u pogledu veličine, oblika, boje i materijalizacije;
• tende iznad ulaza u poslovne prostore, hotele, ulaze zgrada i sl. je moguće postaviti u bež boji RAL 9010, RAL 5002 ili kombinacija dvije boje RAL 9010 i 5002 u vidu pruga sa karnerima na kraju;
• čeličnu ili aluminijumsku podkonstrukciju raditi u boji RAL 9010 ili 7016;
• slobodnostojeću tendu je moguće postaviti u bež boji RAL 9010;
• na obodima suncobrana ili tendi može biti ispisan teks ukoliko za tim ima potrebe u boji RAL 1015, 7032, 5002 ili 7016 i 9004 koristiti samo ukoliko se reklamni tekst ispisuje u konturama.

USLOVI I MJERE ZAŠTITE PRIRODE I ŽIVOTNE SREDINE

Izrada Programa privremenih objekata na teritoriji Glavnog grada Podgorice za period 2025 - 2030. godine i odabir lokacija za pozicioniranje privremenih objekata usmjeren je na zaštitu prirode i životne sredine, poštujući smjernice i ograničenja propisana prostorno-planskom dokumentacijom i smjernicama iz oblasti zaštite životne sredine.

Zakonski i drugi uslovi, zabrane i ograničenja koji su vezani za zaštićena područja i sam karakter susjednog prostora koji je u zahvatu Programa, definišu karakter i način primjene bioloških, tehničkih i tehnoloških mjera zaštite prirode.

Sistem zaštite na području Glavnog grada Podgorica treba da bude cjelovit, odnosno da objedini mjere očuvanja predjela (ekološkog i oblikovanog), održavanja autohtonog prirodnog i stvorenog ambijenta, zaštitu od elementarnih nepogoda, kao i preduslove za uspješno organizovanje zaštite korisnika. Navedene mjere ne treba da se ograniče na uspostavljanje zabrana, već da budu takve prirode da korisnici neposredno učestvuju u njihovom sprovođenju.

Koncept zaštite prirode zasnovan je na primjeni modela održivog razvoja, koji je usklađen sa lokalnim uslovima i zasnovan na novim karakteristikama prostora. Razvoj mora biti kompatibilan sa ekološkim karakteristikama prostora i mora ih uvažavati, u cilju očuvanja kvaliteta prirode i životne sredine.

Pri realizaciji svih sadržaja treba težiti postizanju balansa između očuvanja postojećih vrijednosti i razvoja u značajnoj mjeri neiskorišćenih potencijala.

Mjere zaštite odnose se na očuvanje prirodnih ekosistema i definisane su na osnovu analize stanja prirodne sredine i prihvatnog kapaciteta razmatranog područja. Zaštita će se sprovoditi primjenom mjera zaštite životne sredine, pravilima izgradnje i uređenja koja su data ovim Programom i u skladu sa zakonima i propisima iz ove oblasti.

Očuvanje kvaliteta vazduha na ovom području ostvariti izborom adekvatnog energetskog goriva. Zaštitu voda od zagađivanja ostvariti organizacijom kontrole kvaliteta vode i prečišćavanjem

otpadnih voda na mjestu nastajanja, primjenom tehničko-tehnoloških mjera.

Očuvanje i zaštita šumskog zemljišta sprovodiće se kroz prioritetnu aktivnost na sprovođenju rekultivacije degradiranog zemljišta u zonama izvršene sječe i uz puteve; kontrolisanom sječom autohtonih šumskih sastojina; određivanjem granica područja privremenih objekata, kako bi se spriječila nekontrolisana gradnja.

Mjere upravljanja otpadom sprovoditi od mjesta nastajanja selektivnim odlaganjem, prikupljanjem i evakuacijom u skladu sa propisima. Građevinski otpad takođe sakupljati i evakuisati odvojeno, izdvajajući naročito opasni građevinski otpad.

Zaštitu od buke u životnoj sredini zasnivati na poštovanju graničnih vrijednosti nivoa buke u skladu sa Pravilnikom o graničnim vrijednostima nivoa buke u životnoj sredini ("Sl. list CG", br. 75/06). Mjerama za sprječavanje i zaštitu od elementarnih nepogoda (zemljotresa, atmosferskih nepogoda – olujni vjetrovi, odronjavanja i klizanja zemljišta, suše, požara i eksplozija, saobraćajnih i drugih nezgoda) obuhvatiti preventivne mjere kojima se sprječavaju nepogode ili ublažava njihovo dejstvo, mjere koje se podrazumijevaju u slučaju neposredne opasnosti od elementarne nepogode, mjere zaštite kada nastupe nepogode, kao i mjere ublažavanja i otklanjanja neposrednih posljedica nastalih dejstvom nepogoda.
Mjere zaštite od požara i eksplozija sprovoditi poštovanjem propisanih udaljenja između objekata različitih namjena (dalekovod, bazna stanica); izgradnjom saobraćajnica propisane širine tako da omoguće prolaz vatrogasnim vozilima do objekta, manevrisanje vatrogasnih vozila, kao i nesmetani saobraćajni tok; uključivanjem šumskih površina sa područja ovog Programa u izradu planova zaštite od požara.

Zaštitu od zemljotresa sprovoditi primjenom građevinskih i tehničkih mjera u skladu sa uslovima aseizmičke gradnje: primjenjivati adekvatne mjere za obezbjeđenje stabilnosti terena (padine) i susjednih objekta; pri izradi tehničke dokumentacije obavezna je izrada geomehaničkog elaborata u skladu sa propisima.

U okviru raspoloživih mehanizama za zaštitu životne sredine koji se koriste prilikom sprovođenja programa, odnosno izgradnje objekata, kao obavezne, treba da se sprovode mjere iz važećih zakonskih propisa, prvenstveno:
- Zakon o zaštiti prirode („Sl. list CG", br. 54/16, 084/24);
- Zakon o životnoj sredini („Sl. list CG", br. 52/16, 073/19, 084/24);
- Zakon o procjeni uticaja na životnu sredinu („Sl. list CG", br. 75/18, 084/24);
- Zakon o vodama („Sl. list RCG", br. 27/07 i "Sl. list CG", br. 073/10, 32/11, 047/11, 48/15, 52/16, 055/16, 002/17, 080/17, 84/18 i 084/24);
- Zakon o zaštiti vazduha („Sl. list CG" br. 25/10, 040/11, 43/15, 073/19, 084/24);
- Zakon o upravljanju otpadom („Sl. list CG", br. 034/24, 092/24);
- Zakon o zaštiti od buke u životnoj sredini („Sl. list CG", br. 28/11, 1/14);
- Program o usklađivanju pojedinih privrednih grana sa Zakonom o integrisanom sprečavanju i kontroli zagađivanja životne sredine („Sl. list CG", br. 019/12, 003/14, 010/16);
- Zakon o komunalnim djelatnostima („Sl. list CG", br. 55/16, 074/16, 002/18, 66/19, 140/22, 084/24);
- Zakon o zaštiti i spašavanju („Sl. list CG", br. 013/07, 005/08, 086/09, 32/11, 54/16, 146/21 i 003/23);
- Zakon o zaštiti i zdravlju na radu („Sl. list CG", br. 34/14, 44/18 i 084/24);
- Zakon o prevozu opasnih materija („Sl. list CG", br. 33/14, 13/18 i 084/24).

Prilikom izrade tehničke dokumentacije poštovati Uredbu o projektima za koje se vrši procjena uticaja zahvata na životnu sredinu („Sl. list RCG", br. 20/07, „Sl. list CG", br. 47/13, 53/14 i 37/18).

Podaci o postojećim zaštićenim područjima sa prostornim rasporedom, uključujući područja planirana za zaštitu ili su u postupku stavljanja pod zaštitu, kao i podaci o (budućim) područjima ekološke mreže i sa njima povezanim značajnim tipovima staništa u okviru granica zahvata ovog Programa, gravitiraju Nacionalni park „Skadarsko jezero"; rezervati prirode: Manastirska tapija, Pančeva oka, Crni žar i pećina Magara; Spomenik prirode „kanjon Cijevna" i Park prirode „Komovi", Spomenik prirode „Park šuma Gorica" i Park prirode „Dolina rijeke Zete", kao i potencijalno zaštićena područja – područje Sitnica-Mareza-Velje brdo i sliv Morače sa pritokama

- Ribnica, Zeta (od Krivog mosta do granica planskog područja Podgorice).

Podaci o ustanovljenim režimima, zonama i mjerama zaštite i korišćenja prirodnih resursa i dobara u okviru granica zahvata Programa – za zonu zahvata predmetnog Plana važe režimi zaštite koji se odnose na sljedeće kategorije zaštićenih područja: Spomenik prirode, Park prirode i Nacionalni park koji gravitiraju predmetnom Planu.

Uslovi, zabrane i ograničenja pod kojima se radnje, aktivnosti i djelatnost mogu realizovati u okviru granica u dijelu zahvata Programa:

– Opšti uslovi, zabrane i ograničenja koji su utvrđeni u odgovarajućim: (i) propisima: Zakon o životnoj sredini, Zakon o vodama, Zakon o zaštiti vazduha, Zakon o upravljanju otpadom, Zakon o procjeni uticaja na životnu sredinu i dr, (ii) prostorno-planskim dokumentima višeg reda – Prostornim planom Crne Gore (2008), (iii) sektorskim politikama, strategijama, programima i planovima u kojima su utvrđeni uslovi, zabrane i ograničenja vezani za zonu zahvata predmetnih planova (Nacionalnom strategijom održivog razvoja (2016), Nacionalnom strategijom biodiverziteta sa Akcionim planom za period 2016-2020, ako i lokalnim – opštinskim strateškim i planskim dokumentima.

– Opšti uslovi, zabrane i ograničenja koji su utvrđeni u Zakonu o zaštiti prirode u pogledu: planiranja održivog korišćenja prostora i prirodnih resursa; zaštite biološke, geološke i predione raznovrsnosti; mjere zaštite i očuvanje prirode; izbjegavanje oštećenja prirode; zaštite i očuvanja zaštićenih divljih vrsta biljaka, životinja i gljiva.

– Posebni uslovi, zabrane i ograničenja zaštite prirode koji su vezani za planiranje – izbor lokacija i definisanje vrsta i kapaciteta privremenih građevinskih objekata u zoni zahvata predmetnog Programa, a odnose se na: (i) izbor mikrolokacija novih privremenih objekata van zone zaštićenih područja; (ii) nedozvoljenu gradnju objekata koji zbog svojih karakteristika (način izgradnje, vrsta, veličina/kapacitet, tehnologija i sl.) mogu da oštete ili imaju uticaj na prirodne vrijednosti zaštićenih područja.

USLOVI I MJERE ZAŠTITE NEPOKRETNIH KULTURNIH DOBARA I NJIHOVE ZAŠTIĆENE OKOLINE

U postupku sprovođenja Programa privremenih objekata na teritoriji Glavnog grada Podgorica potrebno je obezbijediti zaštitu kulturnih dobara i njihove okoline, na način kojim se poštuje njihov integritet i status i dosljedno sprovode mjere zaštite.

Programom nijesu predviđene intervencije na kulturnim dobrim, kao ni intervencije kojima se direktno utiče na stanje kulturnih dobara.

Pri realizaciji privremenih objekata u okviru zaštićene okoline kulturnih dobara potrebno je obezbijediti očuvanje njihovog integriteta, kulturno-istorijskih i ambijentalnih vrijednosti, sprječavanjem aktivnosti kojima se može uticati na izgled, svojstvo, osobenost, značenje ili značaj kulturnog dobra.

Ukoliko se prilikom iskopa terena za potrebe postavljanja i izgradnje privremenih objekata, naiđe na arheološke ili druge nalaze, koji mogu biti kulturno dobro, obavezno je prekinuti radove, obavijestiti organ uprave nadležan za zaštitu kulturnih dobara, kako bi se izvršila neophodna istraživanja i druge radnje i aktivnosti u skladu sa članom 87 i 88 Zakona o zaštiti kulturnih dobara („Sl. list CG", br. 49/10, 40/11, 44/17, 18/19, 84/24 i 92/25).

Postupak realizacije Programa sprovoditi tako da se ne zadire u zonu kulturnih dobara i njihove zaštićene okoline u skladu sa Zakonom o zaštiti kulturnih dobara ("Sl. list CG", br. 49/10, 40/11, 44/17, 18/19 i 84/24).

U postupku definisanja urbanističko-tehničkih uslova za privremene objekte u kontaktu sa kulturnim dobrom potrebno je pribaviti uslove Uprave za zaštitu kulturnih dobara.

U predloženoj zaštićenoj okolini kulturnih dobara onemogućiti gradnju kojom se narušava prostorni i vizuelni integritet cjeline. U predloženoj zaštićenoj okolini ne graditi objekte većih visina ili visoke gustine izgrađenosti, kao ni infrastrukturne objekte većih dimenzija.

USLOVI ZA LICA SMANJENE POKRETLJIVOSTI I LICA SA INVALIDITETOM

Tehničkom dokumentacijom obezbijediti prilaz i upotrebu objekta/objekata licima smanjene pokretljivosti u skladu sa članom 30 Zakona o izgradnji objekata i Pravilnikom o bližim uslovima i načinu prilagođavanja objekata za pristup i kretanje lica smanjene pokretljivosti i lica sa invaliditetom ("Službeni list CG", br. 41/25).

INFRASTRUKTURNI USLOVI

Uslovi priključenja na tehničku infrastrukturu

•Tehnička infrastruktura podrazumijeva kompletnu opremljenost u skladu sa najvišim standardima i važećom regulativom;
• Prilikom izrade tehničke dokumentacije pribaviti tehničke uslove za relevantnu infrastrukturu od nadležnog organa.

Uslovi za priključenje privremenih objekata na infrastrukturu i posebni tehnički uslovi

Vodovodne i kanalizacione, elektro i tk instalacije u privremenom objektu i izvan njega projektovati u skladu sa važećim propisima i standardima. Priključenje na postojeće infrastrukturne sisteme projektovati prema uslovima dobijenim od nadležnih javnih preduzeća.

Saobraćajni uslovi

Lokacija na koju se postavlja privremeni objekat/objekti mora imati obezbijeđen pristup sa javne površine, osim lokacija sa pokretnim i plutajućim privremenim objektima ili otvorenoj površini u funkciji privremenog objekta.
Izuzetno, lokacije koje nemaju mogućnost obezbijeđenja kolskog pristupa, može se obezbijediti samo pješački pristup sa javne površine uz obezbijeđenje prava službenosti prolaza.

Uslovi za odvoženje čvrstog otpada

Na lokacijama obezbijediti uslove za upravljanje komunalnim otpadom u skladu sa Planom upravljanja otpadom i lokalnim normativnim aktima, a upravljanje ambalažnim, opasnim i ostalim vrstama otpada konkretnog tehnološkog postupka u skladu sa važećom zakonskom regulativom. Mjesta za odlaganje otpada predvidjeti na lokaciji za postavljanje privremenog objekta. Mjesta u objektu ili niše za otpad kao i njihov broj predvidjeti u skladu sa važećim propisima i standardima, odnosno u saradnji sa nadležnim komunalnim preduzećem.

Posebni uslovi

U slučaju da se u okviru navedene lokacije nalazi određeni zaštitni pojas (putni i/ili željeznička infrastruktura, objekti energetike, vodoizvorišta, objekti odbrane, objekti sanitarne zaštite i sl.) neophodno je postupiti u skladu sa važećim propisima i standardima.

POTREBA IZRADE URBANISTIČKOG RJEŠENJA

Tehnička dokumentacija:

- **fotodokumentacija;**
- **idejno rješenje;**
- **revidovan glavni projekat za tendu površine preko 30 m^2;**
- **saglasnost glavnog gradskog arhitekte na izgled ispod 30 m^2.**

POTREBA PRIBAVLJANJA SAGLASNOSTI GLAVNOG GRADSKOG ARHITEKTE

Shodno članu 117 Zakona o planiranju prostora i izgradnji objekata, odredba stava 2 tačka 4 ovog člana, **potrebna saglasnost Glavnog gradskog arhitekte na izgled reklamne tende** (saglasnost iz člana 87 stav 7 Zakona o planiranju prostora i izgradnji objekta).

VREMENSKI PERIOD NA KOJI SE IZDAJU PREDMETNI UTU

Ovi uslovi važe za period od 4. 12. 2025. godine do 7. 12. 2027. godine.

NAPOMENA:

Shodno članu 117 Zakona o planiranju prostora i izgradnji objekata, korisnik je dužan da 15 dana prije postavljanja privremenog objekta, dostavi prijavu postavljanja privremenog objekta Upravi za inspekcijske poslove Glavnog grada sa ovim urbanističko-tehničkim uslovima, Tehničkom dokumentacijom, kao i važećim Ugovorom o zakupu zemljišta sklopljenim sa Direkcijom za imovinu Glavnog grada – Podgorice (br. 13-421/22-7/42 od 7. 12. 2022. godine).

Urbanističko – tehnički uslovi su informacija Programa privremenih objekata za teritoriju Glavnog grada za period 2025–2030. godine i na osnovu njih se ne stiče nikakvo pravo, već predstavljaju sastavni dio dokumentacije.

DOSTAVLJENO:

- "Tobacco S Press" d. o. o.,
  Ulica Josipa Broza Tita br. 29;
- Uprava za inspekcijske poslove Glavnog grada;
- a/a.

OBRAĐIVAČI URBANISTIČKO-TEHNIČKIH USLOVA

Samostalni savjetnik I Aleksandra Mitrović, Spec. sci. građ. **ŠEFICA ODJELJENJA ZA UPRAVNO-PRAVNE POSLOVE** **Marina Bulatović, dipl.ecc.**	Potpis obrađivača:

OVLAŠĆENO SLUŽBENO LICE

Srđan Pavlović, dipl. pravnik **V. D. SEKRETARA**	**Potpis ovlašćenog službenog lica:** **M.P.**

PRILOZI
• Skica – položaj privremenog objekta – kiosk u sastavu autobuskog stajališta na terenu.

CRNA GORA
GLAVNI GRAD PODGORICA
SEKRETARIJAT ZA KOMUNALNE POSLOVE

Rimski trg 50, 81000 Podgorica, Crna Gora
tel: +382 20 235-184, 235-186
email: sekretarijat.kps@podgorica.me
www.podgorica.me

Broj: UPI 04-332/25-5472 23. jul 2026. godine

Tip privremenog objekta: Reklamna tenda u sastavu kioska na stanici javnog gradskog prevoza

Zona: II
Lokacija: Ulica Cara Lazara
Katastarska parcela br.: 2090/977
K.O.: Podgorica III



Tehnička obrada:
Aleksandra Mitrović, Spec.sci.građ.

CRNA GORA
GLAVNI GRAD PODGORICA
SEKRETARIJAT ZA KOMUNALNE POSLOVE

Rimski trg 50, 81000 Podgorica, Crna Gora
tel: +382 20 235-184, 235-186
email: sekretarijat.kps@podgorica.me
www.podgorica.me

Broj: UPI 04-332/25-5473
Podgorica, 2. 7. 2026. godine TS178

Sekretarijat za komunalne poslove, na osnovu člana 116 i 74 Zakona o planiranju prostora i izgradnji objekata ("Službeni list CG", br. 64/17, 44/18, 63/18, 11/19, 82/20, 86/22, 04/23, 19/25 i 91/25), a u vezi sa članom 146 stav 5 Zakona o izgradnji objekata ("Službeni list CG", br. 19/25 i 92/25), Programa privremenih objekata na teritoriji Glavnog grada Podgorica od 2025-2030. godine ("Službeni list - opštinski propisi", br. 39/20, br. 38/22, 57/25), Pravilnika o bližim uslovima za postavljanje odnosno građenje privremenih objekata, uređaja i opreme ("Službeni list CG", br. 43/18, 76/18, 76/19, 09/24, 28/24) i podnijetog zahtjeva **"Tobacco S Press" d. o. o. iz Podgorice, JMBG/PIB 02983303, Ulica Josipa Broza Tita br. 29,** izdaje:

URBANISTIČKO-TEHNIČKE USLOVE

za izradu tehničke dokumentacije

za postavljanje **privremenog objekta – reklamna tenda u sastavu kioska na stanici javnog gradskog prevoza**, na lokaciji označenoj brojem **28 (Zona I)** u Programu privremenih objekata na teritoriji Glavnog grada Podgorica od 2025-2030. godine, na dijelu katastarskih parcela broj **338/4, K.O. Podgorica III.**

PODNOSILAC ZAHTJEVA	**"Tobacco S Press" d. o. o.**

POSTOJEĆE STANJE

Prema Listu nepokretnosti - prepis broj 2138, K.O. Podgorica III, površina katastarske parcele broj 338/4, iznosi 5 087,02 m² ista je u svojini – Glavni grad Podgorica.

PLANIRANO STANJE

Namjena parcele – odnosno lokacije:

Na dijelu katastarske parcele broj 338/4, K.O. Podgorica III (Ulica V Proleterske), predviđeno je postavljanje privremenog objekta namijenjenog za komunalno usluge i infrastrukturu – objekti i predmeti na stanici javnog gradskog prevoza. U okviru predmetne lokacije planirano je i postavljanje reklamne tende kao sastavnog dijela kioska.

Reklamni suncobran odnosno reklamna tenda su objekti koji su postavljeni na javnoj površini i na kojima je istaknut reklamni sadržaj. Tenda je slobodnostojeća konstrukcija sa odgovarajućim zastorom sa namjenom za zaštitu od sunca.

Tende moraju biti lako sklopive, a mogu se postaviti iznad ulaza u poslovne prostore ili kao samostojeći objekti.

Postavljaju se na način da ne narušavaju kvalitet oblikovnog izraza objekta, i da ne ometaju pješački i kolski saobraćaj. Reklamna tenda mora biti postavljena na način da ne zadire u kolovoz, odnosno da ne ugrožava bezbjedno odvijanje saobraćaja i

nesmetano korišćenje samog autobuskog stajališta, bez obzir na položaj kioska u odnosu na saobraćajnicu tj. u slučaju da zbog položaja privremenog objekta – objekti i predmeti na stanici javnog gradskog prevoza - nije obezbijeđena dovoljna širina između istog/autobuskog stajališta i kolovoza, reklamna tenda ne može biti postavljna tako da svojim gabaritima zalazi u prostor kolovoza.

Način pričvršćivanja za tlo:
• montažno-demontažni privremeni objekat.

Materijali:
• postavlja se na metalnu konstrukciju i izrađuje se od impregniranog, plastificiranog ili drugog vodonepropusnog platna.

Uslovi oblikovanja:
• na lokacijama koje su povezane ili su na malom prostornom rastojanju postavljaju se jednoobrazne tende u pogledu veličine, oblika, boje i materijalizacije;
• tende iznad ulaza u poslovne prostore, hotele, ulaze zgrada i sl. je moguće postaviti u bež boji RAL 9010, RAL 5002 ili kombinacija dvije boje RAL 9010 i 5002 u vidu pruga sa karnerima na kraju;
• čeličnu ili aluminijumsku podkonstrukciju raditi u boji RAL 9010 ili 7016;
• slobodnostojeću tendu je moguće postaviti u bež boji RAL 9010;
• na obodima suncobrana ili tendi može biti ispisan teks ukoliko za tim ima potrebe u boji RAL 1015, 7032, 5002 ili 7016 i 9004 koristiti samo ukoliko se reklamni tekst ispisuje u konturama.

USLOVI I MJERE ZAŠTITE PRIRODE I ŽIVOTNE SREDINE

Izrada Programa privremenih objekata na teritoriji Glavnog grada Podgorice za period 2025 - 2030. godine i odabir lokacija za pozicioniranje privremenih objekata usmjeren je na zaštitu prirode i životne sredine, poštujući smjernice i ograničenja propisana prostorno-planskom dokumentacijom i smjernicama iz oblasti zaštite životne sredine.

Zakonski i drugi uslovi, zabrane i ograničenja koji su vezani za zaštićena područja i sam karakter susjednog prostora koji je u zahvatu Programa, definišu karakter i način primjene bioloških, tehničkih i tehnoloških mjera zaštite prirode.

Sistem zaštite na području Glavnog grada Podgorica treba da bude cjelovit, odnosno da objedini mjere očuvanja predjela (ekološkog i oblikovanog), održavanja autohtonog prirodnog i stvorenog ambijenta, zaštitu od elementarnih nepogoda, kao i preduslove za uspješno organizovanje zaštite korisnika. Navedene mjere ne treba da se ograniče na uspostavljanje zabrana, već da budu takve prirode da korisnici neposredno učestvuju u njihovom sprovođenju.

Koncept zaštite prirode zasnovan je na primjeni modela održivog razvoja, koji je usklađen sa lokalnim uslovima i zasnovan na novim karakteristikama prostora. Razvoj mora biti kompatibilan sa ekološkim karakteristikama prostora i mora ih uvažavati, u cilju očuvanja kvaliteta prirode i životne sredine.

Pri realizaciji svih sadržaja treba težiti postizanju balansa između očuvanja postojećih vrijednosti i razvoja u značajnoj mjeri neiskorišćenih potencijala.

Mjere zaštite odnose se na očuvanje prirodnih ekosistema i definisane su na osnovu analize stanja prirodne sredine i prihvatnog kapaciteta razmatranog područja. Zaštita će se sprovoditi primjenom mjera zaštite životne sredine, pravilima izgradnje i uređenja koja su data ovim Programom i u skladu sa zakonima i propisima iz ove oblasti.

Očuvanje kvaliteta vazduha na ovom području ostvariti izborom adekvatnog energetskog goriva. Zaštitu voda od zagađivanja ostvariti organizacijom kontrole kvaliteta vode i prečišćavanjem

otpadnih voda na mjestu nastajanja, primjenom tehničko-tehnoloških mjera.

Očuvanje i zaštita šumskog zemljišta sprovodiće se kroz prioritetnu aktivnost na sprovođenju rekultivacije degradiranog zemljišta u zonama izvršene sječe i uz puteve; kontrolisanom sječom autohtonih šumskih sastojina; određivanjem granica područja privremenih objekata, kako bi se spriječila nekontrolisana gradnja.

Mjere upravljanja otpadom sprovoditi od mjesta nastajanja selektivnim odlaganjem, prikupljanjem i evakuacijom u skladu sa propisima. Građevinski otpad takođe sakupljati i evakuisati odvojeno, izdvajajući naročito opasni građevinski otpad.

Zaštitu od buke u životnoj sredini zasnivati na poštovanju graničnih vrijednosti nivoa buke u skladu sa Pravilnikom o graničnim vrijednostima nivoa buke u životnoj sredini ("Sl. list CG", br. 75/06). Mjerama za sprječavanje i zaštitu od elementarnih nepogoda (zemljotresa, atmosferskih nepogoda – olujni vjetrovi, odronjavanja i klizanja zemljišta, suše, požara i eksplozija, saobraćajnih i drugih nezgoda) obuhvatiti preventivne mjere kojima se sprječavaju nepogode ili ublažava njihovo dejstvo, mjere koje se podrazumijevaju u slučaju neposredne opasnosti od elementarne nepogode, mjere zaštite kada nastupe nepogode, kao i mjere ublažavanja i otklanjanja neposrednih posljedica nastalih dejstvom nepogoda.
Mjere zaštite od požara i eksplozija sprovoditi poštovanjem propisanih udaljenja između objekata različitih namjena (dalekovod, bazna stanica); izgradnjom saobraćajnica propisane širine tako da omoguće prolaz vatrogasnim vozilima do objekta, manevrisanje vatrogasnih vozila, kao i nesmetani saobraćajni tok; uključivanjem šumskih površina sa područja ovog Programa u izradu planova zaštite od požara.

Zaštitu od zemljotresa sprovoditi primjenom građevinskih i tehničkih mjera u skladu sa uslovima aseizmičke gradnje: primjenjivati adekvatne mjere za obezbjeđenje stabilnosti terena (padine) i susjednih objekta; pri izradi tehničke dokumentacije obavezna je izrada geomehaničkog elaborata u skladu sa propisima.

U okviru raspoloživih mehanizama za zaštitu životne sredine koji se koriste prilikom sprovođenja programa, odnosno izgradnje objekata, kao obavezne, treba da se sprovode mjere iz važećih zakonskih propisa, prvenstveno:
- Zakon o zaštiti prirode („Sl. list CG", br. 54/16, 084/24);
- Zakon o životnoj sredini („Sl. list CG", br. 52/16, 073/19, 084/24);
- Zakon o procjeni uticaja na životnu sredinu („Sl. list CG", br. 75/18, 084/24);
- Zakon o vodama („Sl. list RCG", br. 27/07 i "Sl. list CG", br. 073/10, 32/11, 047/11, 48/15, 52/16, 055/16, 002/17, 080/17, 84/18 i 084/24);
- Zakon o zaštiti vazduha („Sl. list CG" br. 25/10, 040/11, 43/15, 073/19, 084/24);
- Zakon o upravljanju otpadom („Sl. list CG", br. 034/24, 092/24);
- Zakon o zaštiti od buke u životnoj sredini („Sl. list CG", br. 28/11, 1/14);
- Program o usklađivanju pojedinih privrednih grana sa Zakonom o integrisanom sprečavanju i kontroli zagađivanja životne sredine („Sl. list CG", br. 019/12, 003/14, 010/16);
- Zakon o komunalnim djelatnostima („Sl. list CG", br. 55/16, 074/16, 002/18, 66/19, 140/22, 084/24);
- Zakon o zaštiti i spašavanju („Sl. list CG", br. 013/07, 005/08, 086/09, 32/11, 54/16, 146/21 i 003/23);
- Zakon o zaštiti i zdravlju na radu („Sl. list CG", br. 34/14, 44/18 i 084/24);
- Zakon o prevozu opasnih materija („Sl. list CG", br. 33/14, 13/18 i 084/24).

Prilikom izrade tehničke dokumentacije poštovati Uredbu o projektima za koje se vrši procjena uticaja zahvata na životnu sredinu („Sl. list RCG", br. 20/07, „Sl. list CG", br. 47/13, 53/14 i 37/18).

Podaci o postojećim zaštićenim područjima sa prostornim rasporedom, uključujući područja planirana za zaštitu ili su u postupku stavljanja pod zaštitu, kao i podaci o (budućim) područjima ekološke mreže i sa njima povezanim značajnim tipovima staništa u okviru granica zahvata ovog Programa, gravitiraju Nacionalni park „Skadarsko jezero"; rezervati prirode: Manastirska tapija, Pančeva oka, Crni žar i pećina Magara; Spomenik prirode „kanjon Cijevna" i Park prirode „Komovi", Spomenik prirode „Park šuma Gorica" i Park prirode „Dolina rijeke Zete", kao i potencijalno zaštićena područja – područje Sitnica-Mareza-Velje brdo i sliv Morače sa pritokama

- Ribnica, Zeta (od Krivog mosta do granica planskog područja Podgorice).

Podaci o ustanovljenim režimima, zonama i mjerama zaštite i korišćenja prirodnih resursa i dobara u okviru granica zahvata Programa – za zonu zahvata predmetnog Plana važe režimi zaštite koji se odnose na sljedeće kategorije zaštićenih područja: Spomenik prirode, Park prirode i Nacionalni park koji gravitiraju predmetnom Planu.

Uslovi, zabrane i ograničenja pod kojima se radnje, aktivnosti i djelatnost mogu realizovati u okviru granica u dijelu zahvata Programa:

– Opšti uslovi, zabrane i ograničenja koji su utvrđeni u odgovarajućim: (i) propisima: Zakon o životnoj sredini, Zakon o vodama, Zakon o zaštiti vazduha, Zakon o upravljanju otpadom, Zakon o procjeni uticaja na životnu sredinu i dr, (ii) prostorno-planskim dokumentima višeg reda – Prostornim planom Crne Gore (2008), (iii) sektorskim politikama, strategijama, programima i planovima u kojima su utvrđeni uslovi, zabrane i ograničenja vezani za zonu zahvata predmetnih planova (Nacionalnom strategijom održivog razvoja (2016), Nacionalnom strategijom biodiverziteta sa Akcionim planom za period 2016-2020, ako i lokalnim – opštinskim strateškim i planskim dokumentima.

– Opšti uslovi, zabrane i ograničenja koji su utvrđeni u Zakonu o zaštiti prirode u pogledu: planiranja održivog korišćenja prostora i prirodnih resursa; zaštite biološke, geološke i predione raznovrsnosti; mjere zaštite i očuvanje prirode; izbjegavanje oštećenja prirode; zaštite i očuvanja zaštićenih divljih vrsta biljaka, životinja i gljiva.

– Posebni uslovi, zabrane i ograničenja zaštite prirode koji su vezani za planiranje – izbor lokacija i definisanje vrsta i kapaciteta privremenih građevinskih objekata u zoni zahvata predmetnog Programa, a odnose se na: (i) izbor mikrolokacija novih privremenih objekata van zone zaštićenih područja; (ii) nedozvoljenu gradnju objekata koji zbog svojih karakteristika (način izgradnje, vrsta, veličina/kapacitet, tehnologija i sl.) mogu da oštete ili imaju uticaj na prirodne vrijednosti zaštićenih područja.

USLOVI I MJERE ZAŠTITE NEPOKRETNIH KULTURNIH DOBARA I NJIHOVE ZAŠTIĆENE OKOLINE

U postupku sprovođenja Programa privremenih objekata na teritoriji Glavnog grada Podgorica potrebno je obezbijediti zaštitu kulturnih dobara i njihove okoline, na način kojim se poštuje njihov integritet i status i dosljedno sprovode mjere zaštite.

Programom nijesu predviđene intervencije na kulturnim dobrim, kao ni intervencije kojima se direktno utiče na stanje kulturnih dobara.

Pri realizaciji privremenih objekata u okviru zaštićene okoline kulturnih dobara potrebno je obezbijediti očuvanje njihovog integriteta, kulturno-istorijskih i ambijentalnih vrijednosti, sprječavanjem aktivnosti kojima se može uticati na izgled, svojstvo, osobenost, značenje ili značaj kulturnog dobra.

Ukoliko se prilikom iskopa terena za potrebe postavljanja i izgradnje privremenih objekata, naiđe na arheološke ili druge nalaze, koji mogu biti kulturno dobro, obavezno je prekinuti radove, obavijestiti organ uprave nadležan za zaštitu kulturnih dobara, kako bi se izvršila neophodna istraživanja i druge radnje i aktivnosti u skladu sa članom 87 i 88 Zakona o zaštiti kulturnih dobara („Sl. list CG", br. 49/10, 40/11, 44/17, 18/19, 84/24 i 92/25).

Postupak realizacije Programa sprovoditi tako da se ne zadire u zonu kulturnih dobara i njihove zaštićene okoline u skladu sa Zakonom o zaštiti kulturnih dobara ("Sl. list CG", br. 49/10, 40/11, 44/17, 18/19 i 84/24).

U postupku definisanja urbanističko-tehničkih uslova za privremene objekte u kontaktu sa kulturnim dobrom potrebno je pribaviti uslove Uprave za zaštitu kulturnih dobara.

U predloženoj zaštićenoj okolini kulturnih dobara onemogućiti gradnju kojom se narušava prostorni i vizuelni integritet cjeline. U predloženoj zaštićenoj okolini ne graditi objekte većih visina ili visoke gustine izgrađenosti, kao ni infrastrukturne objekte većih dimenzija.

USLOVI ZA LICA SMANJENE POKRETLJIVOSTI I LICA SA INVALIDITETOM

Tehničkom dokumentacijom obezbijediti prilaz i upotrebu objekta/objekata licima smanjene pokretljivosti u skladu sa članom 30 Zakona o izgradnji objekata i Pravilnikom o bližim uslovima i načinu prilagođavanja objekata za pristup i kretanje lica smanjene pokretljivosti i lica sa invaliditetom ("Službeni list CG", br. 41/25).

INFRASTRUKTURNI USLOVI

Uslovi priključenja na tehničku infrastrukturu

•Tehnička infrastruktura podrazumijeva kompletnu opremljenost u skladu sa najvišim standardima i važećom regulativom;
• Prilikom izrade tehničke dokumentacije pribaviti tehničke uslove za relevantnu infrastrukturu od nadležnog organa.

Uslovi za priključenje privremenih objekata na infrastrukturu i posebni tehnički uslovi

Vodovodne i kanalizacione, elektro i tk instalacije u privremenom objektu i izvan njega projektovati u skladu sa važećim propisima i standardima. Priključenje na postojeće infrastrukturne sisteme projektovati prema uslovima dobijenim od nadležnih javnih preduzeća.

Saobraćajni uslovi

Lokacija na koju se postavlja privremeni objekat/objekti mora imati obezbijeđen pristup sa javne površine, osim lokacija sa pokretnim i plutajućim privremenim objektima ili otvorenoj površini u funkciji privremenog objekta.
Izuzetno, lokacije koje nemaju mogućnost obezbijeđenja kolskog pristupa, može se obezbijediti samo pješački pristup sa javne površine uz obezbijeđenje prava službenosti prolaza.

Uslovi za odvoženje čvrstog otpada

Na lokacijama obezbijediti uslove za upravljanje komunalnim otpadom u skladu sa Planom upravljanja otpadom i lokalnim normativnim aktima, a upravljanje ambalažnim, opasnim i ostalim vrstama otpada konkretnog tehnološkog postupka u skladu sa važećom zakonskom regulativom. Mjesta za odlaganje otpada predvidjeti na lokaciji za postavljanje privremenog objekta. Mjesta u objektu ili niše za otpad kao i njihov broj predvidjeti u skladu sa važećim propisima i standardima, odnosno u saradnji sa nadležnim komunalnim preduzećem.

Posebni uslovi

U slučaju da se u okviru navedene lokacije nalazi određeni zaštitni pojas (putni i/ili željeznička infrastruktura, objekti energetike, vodoizvorišta, objekti odbrane, objekti sanitarne zaštite i sl.) neophodno je postupiti u skladu sa važećim propisima i standardima.

POTREBA IZRADE URBANISTIČKOG RJEŠENJA

Tehnička dokumentacija:

- **fotodokumentacija;**
- **idejno rješenje;**
- **revidovan glavni projekat za tendu površine preko 30 m^2;**
- **saglasnost glavnog gradskog arhitekte na izgled ispod 30 m^2.**

POTREBA PRIBAVLJANJA SAGLASNOSTI GLAVNOG GRADSKOG ARHITEKTE

Shodno članu 117 Zakona o planiranju prostora i izgradnji objekata, odredba stava 2 tačka 4 ovog člana, **potrebna saglasnost Glavnog gradskog arhitekte na izgled reklamne tende** (saglasnost iz člana 87 stav 7 Zakona o planiranju prostora i izgradnji objekta).

VREMENSKI PERIOD NA KOJI SE IZDAJU PREDMETNI UTU

Ovi uslovi važe za period od 4. 12. 2025. godine do 7. 12. 2027. godine.

NAPOMENA:

Shodno članu 117 Zakona o planiranju prostora i izgradnji objekata, korisnik je dužan da 15 dana prije postavljanja privremenog objekta, dostavi prijavu postavljanja privremenog objekta Upravi za inspekcijske poslove Glavnog grada sa ovim urbanističko-tehničkim uslovima, Tehničkom dokumentacijom, kao i važećim Ugovorom o zakupu zemljišta sklopljenim sa Direkcijom za imovinu Glavnog grada – Podgorice (br. 13-421/22-7/27 od 7. 12. 2022. godine).

Urbanističko – tehnički uslovi su informacija Programa privremenih objekata za teritoriju Glavnog grada za period 2025–2030. godine i na osnovu njih se ne stiče nikakvo pravo, već predstavljaju sastavni dio dokumentacije.

DOSTAVLJENO:

- "Tobacco S Press" d. o. o.,
  Ulica Josipa Broza Tita br. 29;
- Uprava za inspekcijske poslove Glavnog grada;
- a/a.

OBRAĐIVAČI URBANISTIČKO-TEHNIČKIH USLOVA

Samostalni savjetnik I Aleksandra Mitrović, Spec. sci. građ. **ŠEFICA ODJELJENJA ZA UPRAVNO-PRAVNE POSLOVE** **Marina Bulatović, dipl.ecc.**	Potpis obrađivača:

OVLAŠĆENO SLUŽBENO LICE

Andrija Babović, dipl. ecc. master **S E K R E T A R**	**Potpis ovlašćenog službenog lica:** **M.P.**

PRILOZI
• Skica – položaj privremenog objekta – kiosk u sastavu autobuskog stajališta na terenu.

CRNA GORA
GLAVNI GRAD PODGORICA
SEKRETARIJAT ZA KOMUNALNE POSLOVE

Rimski trg 50, 81000 Podgorica, Crna Gora
tel: +382 20 235-184, 235-186
email: sekretarijat.kps@podgorica.me
www.podgorica.me

Broj: UPI 04-332/25-5473 2. jul 2026. godine

Tip privremenog objekta: Reklamna tenda u sastavu kioska na stanici javnog gradskog prevoza
Zona: I
Lokacija: Ulica V proleterske
Katastarska parcela br.: 338/4
K.O.: Podgorica III



Pozicija kioska u sastavu autobuskog stajališta

Tehnička obrada:
Aleksandra Mitrović, Spec.sci.građ.

CRNA GORA
GLAVNI GRAD PODGORICA
SEKRETARIJAT ZA KOMUNALNE POSLOVE

Rimski trg 50, 81000 Podgorica, Crna Gora
tel: +382 20 235-184, 235-186
email: sekretarijat.kps@podgorica.me
www.podgorica.me

Broj: UPI 04-332/25-5479
Podgorica, 22. 7. 2026. godine

TS179

Sekretarijat za komunalne poslove, na osnovu člana 116 i 74 Zakona o planiranju prostora i izgradnji objekata ("Službeni list CG", br. 64/17, 44/18, 63/18, 11/19, 82/20, 86/22, 04/23, 19/25 i 91/25), a u vezi sa članom 146 stav 5 Zakona o izgradnji objekata ("Službeni list CG", br. 19/25 i 92/25), Programa privremenih objekata na teritoriji Glavnog grada Podgorica od 2025-2030. godine ("Službeni list - opštinski propisi", br. 39/20, br. 38/22, 57/25), Pravilnika o bližim uslovima za postavljanje odnosno građenje privremenih objekata, uređaja i opreme ("Službeni list CG", br. 43/18, 76/18, 76/19, 09/24, 28/24) i podnijetog zahtjeva **"Tobacco S Press" d. o. o. iz Podgorice, JMBG/PIB 02983303, Ulica Josipa Broza Tita br. 29,** izdaje:

URBANISTIČKO-TEHNIČKE USLOVE

za izradu tehničke dokumentacije

za postavljanje **privremenog objekta – reklamna tenda u sastavu kioska na stanici javnog gradskog prevoza**, na lokaciji označenoj brojem **9 (Zona II)** u Programu privremenih objekata na teritoriji Glavnog grada Podgorica od 2025-2030. godine, na dijelu katastarskih parcela broj **677, K.O. Podgorica III.**

PODNOSILAC ZAHTJEVA	**"Tobacco S Press" d. o. o.**

POSTOJEĆE STANJE

Prema Listu nepokretnosti - prepis broj 3217, K.O. Podgorica III, površina katastarske parcele broj 677, iznosi 988,73 m² ista je na raspolaganju – Glavni grad Podgorica.

PLANIRANO STANJE

Namjena parcele – odnosno lokacije:

Na dijelu katastarske parcele broj 677, K.O. Podgorica III (Ulica žrtava fašizma), predviđeno je postavljanje privremenog objekta namijenjenog za komunalno usluge i infrastrukturu – objekti i predmeti na stanici javnog gradskog prevoza. U okviru predmetne lokacije planirano je i postavljanje reklamne tende kao sastavnog dijela kioska.

Reklamni suncobran odnosno reklamna tenda su objekti koji su postavljeni na javnoj površini i na kojima je istaknut reklamni sadržaj. Tenda je slobodnostojeća konstrukcija sa odgovarajućim zastorom sa namjenom za zaštitu od sunca.

Tende moraju biti lako sklopive, a mogu se postaviti iznad ulaza u poslovne prostore ili kao samostojeći objekti.

Postavljaju se na način da ne narušavaju kvalitet oblikovnog izraza objekta, i da ne ometaju pješački i kolski saobraćaj. Reklamna tenda mora biti postavljena na način da ne zadire u kolovoz, odnosno da ne ugrožava bezbjedno odvijanje saobraćaja i

nesmetano korišćenje samog autobuskog stajališta, bez obzir na položaj kioska u odnosu na saobraćajnicu tj. u slučaju da zbog položaja privremenog objekta – objekti i predmeti na stanici javnog gradskog prevoza - nije obezbijeđena dovoljna širina između istog/autobuskog stajališta i kolovoza, reklamna tenda ne može biti postavljna tako da svojim gabaritima zalazi u prostor kolovoza.

Način pričvršćivanja za tlo:
• montažno-demontažni privremeni objekat.

Materijali:
• postavlja se na metalnu konstrukciju i izrađuje se od impregniranog, plastificiranog ili drugog vodonepropusnog platna.

Uslovi oblikovanja:
• na lokacijama koje su povezane ili su na malom prostornom rastojanju postavljaju se jednoobrazne tende u pogledu veličine, oblika, boje i materijalizacije;
• tende iznad ulaza u poslovne prostore, hotele, ulaze zgrada i sl. je moguće postaviti u bež boji RAL 9010, RAL 5002 ili kombinacija dvije boje RAL 9010 i 5002 u vidu pruga sa karnerima na kraju;
• čeličnu ili aluminijumsku podkonstrukciju raditi u boji RAL 9010 ili 7016;
• slobodnostojeću tendu je moguće postaviti u bež boji RAL 9010;
• na obodima suncobrana ili tendi može biti ispisan teks ukoliko za tim ima potrebe u boji RAL 1015, 7032, 5002 ili 7016 i 9004 koristiti samo ukoliko se reklamni tekst ispisuje u konturama.

USLOVI I MJERE ZAŠTITE PRIRODE I ŽIVOTNE SREDINE

Izrada Programa privremenih objekata na teritoriji Glavnog grada Podgorice za period 2025 - 2030. godine i odabir lokacija za pozicioniranje privremenih objekata usmjeren je na zaštitu prirode i životne sredine, poštujući smjernice i ograničenja propisana prostorno-planskom dokumentacijom i smjernicama iz oblasti zaštite životne sredine.

Zakonski i drugi uslovi, zabrane i ograničenja koji su vezani za zaštićena područja i sam karakter susjednog prostora koji je u zahvatu Programa, definišu karakter i način primjene bioloških, tehničkih i tehnoloških mjera zaštite prirode.

Sistem zaštite na području Glavnog grada Podgorica treba da bude cjelovit, odnosno da objedini mjere očuvanja predjela (ekološkog i oblikovanog), održavanja autohtonog prirodnog i stvorenog ambijenta, zaštitu od elementarnih nepogoda, kao i preduslove za uspješno organizovanje zaštite korisnika. Navedene mjere ne treba da se ograniče na uspostavljanje zabrana, već da budu takve prirode da korisnici neposredno učestvuju u njihovom sprovođenju.

Koncept zaštite prirode zasnovan je na primjeni modela održivog razvoja, koji je usklađen sa lokalnim uslovima i zasnovan na novim karakteristikama prostora. Razvoj mora biti kompatibilan sa ekološkim karakteristikama prostora i mora ih uvažavati, u cilju očuvanja kvaliteta prirode i životne sredine.

Pri realizaciji svih sadržaja treba težiti postizanju balansa između očuvanja postojećih vrijednosti i razvoja u značajnoj mjeri neiskorišćenih potencijala.

Mjere zaštite odnose se na očuvanje prirodnih ekosistema i definisane su na osnovu analize stanja prirodne sredine i prihvatnog kapaciteta razmatranog područja. Zaštita će se sprovoditi primjenom mjera zaštite životne sredine, pravilima izgradnje i uređenja koja su data ovim Programom i u skladu sa zakonima i propisima iz ove oblasti.

Očuvanje kvaliteta vazduha na ovom području ostvariti izborom adekvatnog energetskog goriva. Zaštitu voda od zagađivanja ostvariti organizacijom kontrole kvaliteta vode i prečišćavanjem

otpadnih voda na mjestu nastajanja, primjenom tehničko-tehnoloških mjera.

Očuvanje i zaštita šumskog zemljišta sprovodiće se kroz prioritetnu aktivnost na sprovođenju rekultivacije degradiranog zemljišta u zonama izvršene sječe i uz puteve; kontrolisanom sječom autohtonih šumskih sastojina; određivanjem granica područja privremenih objekata, kako bi se spriječila nekontrolisana gradnja.

Mjere upravljanja otpadom sprovoditi od mjesta nastajanja selektivnim odlaganjem, prikupljanjem i evakuacijom u skladu sa propisima. Građevinski otpad takođe sakupljati i evakuisati odvojeno, izdvajajući naročito opasni građevinski otpad.

Zaštitu od buke u životnoj sredini zasnivati na poštovanju graničnih vrijednosti nivoa buke u skladu sa Pravilnikom o graničnim vrijednostima nivoa buke u životnoj sredini ("Sl. list CG", br. 75/06). Mjerama za sprječavanje i zaštitu od elementarnih nepogoda (zemljotresa, atmosferskih nepogoda – olujni vjetrovi, odronjavanja i klizanja zemljišta, suše, požara i eksplozija, saobraćajnih i drugih nezgoda) obuhvatiti preventivne mjere kojima se sprječavaju nepogode ili ublažava njihovo dejstvo, mjere koje se podrazumijevaju u slučaju neposredne opasnosti od elementarne nepogode, mjere zaštite kada nastupe nepogode, kao i mjere ublažavanja i otklanjanja neposrednih posljedica nastalih dejstvom nepogoda.
Mjere zaštite od požara i eksplozija sprovoditi poštovanjem propisanih udaljenja između objekata različitih namjena (dalekovod, bazna stanica); izgradnjom saobraćajnica propisane širine tako da omoguće prolaz vatrogasnim vozilima do objekta, manevrisanje vatrogasnih vozila, kao i nesmetani saobraćajni tok; uključivanjem šumskih površina sa područja ovog Programa u izradu planova zaštite od požara.

Zaštitu od zemljotresa sprovoditi primjenom građevinskih i tehničkih mjera u skladu sa uslovima aseizmičke gradnje: primjenjivati adekvatne mjere za obezbjeđenje stabilnosti terena (padine) i susjednih objekta; pri izradi tehničke dokumentacije obavezna je izrada geomehaničkog elaborata u skladu sa propisima.

U okviru raspoloživih mehanizama za zaštitu životne sredine koji se koriste prilikom sprovođenja programa, odnosno izgradnje objekata, kao obavezne, treba da se sprovode mjere iz važećih zakonskih propisa, prvenstveno:
- Zakon o zaštiti prirode („Sl. list CG", br. 54/16, 084/24);
- Zakon o životnoj sredini („Sl. list CG", br. 52/16, 073/19, 084/24);
- Zakon o procjeni uticaja na životnu sredinu („Sl. list CG", br. 75/18, 084/24);
- Zakon o vodama („Sl. list RCG", br. 27/07 i "Sl. list CG", br. 073/10, 32/11, 047/11, 48/15, 52/16, 055/16, 002/17, 080/17, 84/18 i 084/24);
- Zakon o zaštiti vazduha („Sl. list CG" br. 25/10, 040/11, 43/15, 073/19, 084/24);
- Zakon o upravljanju otpadom („Sl. list CG", br. 034/24, 092/24);
- Zakon o zaštiti od buke u životnoj sredini („Sl. list CG", br. 28/11, 1/14);
- Program o usklađivanju pojedinih privrednih grana sa Zakonom o integrisanom sprečavanju i kontroli zagađivanja životne sredine („Sl. list CG", br. 019/12, 003/14, 010/16);
- Zakon o komunalnim djelatnostima („Sl. list CG", br. 55/16, 074/16, 002/18, 66/19, 140/22, 084/24);
- Zakon o zaštiti i spašavanju („Sl. list CG", br. 013/07, 005/08, 086/09, 32/11, 54/16, 146/21 i 003/23);
- Zakon o zaštiti i zdravlju na radu („Sl. list CG", br. 34/14, 44/18 i 084/24);
- Zakon o prevozu opasnih materija („Sl. list CG", br. 33/14, 13/18 i 084/24).

Prilikom izrade tehničke dokumentacije poštovati Uredbu o projektima za koje se vrši procjena uticaja zahvata na životnu sredinu („Sl. list RCG", br. 20/07, „Sl. list CG", br. 47/13, 53/14 i 37/18).

Podaci o postojećim zaštićenim područjima sa prostornim rasporedom, uključujući područja planirana za zaštitu ili su u postupku stavljanja pod zaštitu, kao i podaci o (budućim) područjima ekološke mreže i sa njima povezanim značajnim tipovima staništa u okviru granica zahvata ovog Programa, gravitiraju Nacionalni park „Skadarsko jezero"; rezervati prirode: Manastirska tapija, Pančeva oka, Crni žar i pećina Magara; Spomenik prirode „kanjon Cijevna" i Park prirode „Komovi", Spomenik prirode „Park šuma Gorica" i Park prirode „Dolina rijeke Zete", kao i potencijalno zaštićena područja – područje Sitnica-Mareza-Velje brdo i sliv Morače sa pritokama

- Ribnica, Zeta (od Krivog mosta do granica planskog područja Podgorice).

Podaci o ustanovljenim režimima, zonama i mjerama zaštite i korišćenja prirodnih resursa i dobara u okviru granica zahvata Programa – za zonu zahvata predmetnog Plana važe režimi zaštite koji se odnose na sljedeće kategorije zaštićenih područja: Spomenik prirode, Park prirode i Nacionalni park koji gravitiraju predmetnom Planu.

Uslovi, zabrane i ograničenja pod kojima se radnje, aktivnosti i djelatnost mogu realizovati u okviru granica u dijelu zahvata Programa:

- Opšti uslovi, zabrane i ograničenja koji su utvrđeni u odgovarajućim: (i) propisima: Zakon o životnoj sredini, Zakon o vodama, Zakon o zaštiti vazduha, Zakon o upravljanju otpadom, Zakon o procjeni uticaja na životnu sredinu i dr, (ii) prostorno-planskim dokumentima višeg reda – Prostornim planom Crne Gore (2008), (iii) sektorskim politikama, strategijama, programima i planovima u kojima su utvrđeni uslovi, zabrane i ograničenja vezani za zonu zahvata predmetnih planova (Nacionalnom strategijom održivog razvoja (2016), Nacionalnom strategijom biodiverziteta sa Akcionim planom za period 2016-2020, ako i lokalnim – opštinskim strateškim i planskim dokumentima.
- Opšti uslovi, zabrane i ograničenja koji su utvrđeni u Zakonu o zaštiti prirode u pogledu: planiranja održivog korišćenja prostora i prirodnih resursa; zaštite biološke, geološke i predione raznovrsnosti; mjere zaštite i očuvanje prirode; izbjegavanje oštećenja prirode; zaštite i očuvanja zaštićenih divljih vrsta biljaka, životinja i gljiva.
- Posebni uslovi, zabrane i ograničenja zaštite prirode koji su vezani za planiranje – izbor lokacija i definisanje vrsta i kapaciteta privremenih građevinskih objekata u zoni zahvata predmetnog Programa, a odnose se na: (i) izbor mikrolokacija novih privremenih objekata van zone zaštićenih područja; (ii) nedozvoljenu gradnju objekata koji zbog svojih karakteristika (način izgradnje, vrsta, veličina/kapacitet, tehnologija i sl.) mogu da oštete ili imaju uticaj na prirodne vrijednosti zaštićenih područja.

USLOVI I MJERE ZAŠTITE NEPOKRETNIH KULTURNIH DOBARA I NJIHOVE ZAŠTIĆENE OKOLINE

U postupku sprovođenja Programa privremenih objekata na teritoriji Glavnog grada Podgorica potrebno je obezbijediti zaštitu kulturnih dobara i njihove okoline, na način kojim se poštuje njihov integritet i status i dosljedno sprovode mjere zaštite.

Programom nijesu predviđene intervencije na kulturnim dobrim, kao ni intervencije kojima se direktno utiče na stanje kulturnih dobara.

Pri realizaciji privremenih objekata u okviru zaštićene okoline kulturnih dobara potrebno je obezbijediti očuvanje njihovog integriteta, kulturno-istorijskih i ambijentalnih vrijednosti, sprječavanjem aktivnosti kojima se može uticati na izgled, svojstvo, osobenost, značenje ili značaj kulturnog dobra.

Ukoliko se prilikom iskopa terena za potrebe postavljanja i izgradnje privremenih objekata, naiđe na arheološke ili druge nalaze, koji mogu biti kulturno dobro, obavezno je prekinuti radove, obavijestiti organ uprave nadležan za zaštitu kulturnih dobara, kako bi se izvršila neophodna istraživanja i druge radnje i aktivnosti u skladu sa članom 87 i 88 Zakona o zaštiti kulturnih dobara („Sl. list CG", br. 49/10, 40/11, 44/17, 18/19, 84/24 i 92/25).

Postupak realizacije Programa sprovoditi tako da se ne zadire u zonu kulturnih dobara i njihove zaštićene okoline u skladu sa Zakonom o zaštiti kulturnih dobara ("Sl. list CG", br. 49/10, 40/11, 44/17, 18/19 i 84/24).

U postupku definisanja urbanističko-tehničkih uslova za privremene objekte u kontaktu sa kulturnim dobrom potrebno je pribaviti uslove Uprave za zaštitu kulturnih dobara.

U predloženoj zaštićenoj okolini kulturnih dobara onemogućiti gradnju kojom se narušava prostorni i vizuelni integritet cjeline. U predloženoj zaštićenoj okolini ne graditi objekte većih visina ili visoke gustine izgrađenosti, kao ni infrastrukturne objekte većih dimenzija.

USLOVI ZA LICA SMANJENE POKRETLJIVOSTI I LICA SA INVALIDITETOM

Tehničkom dokumentacijom obezbijediti prilaz i upotrebu objekta/objekata licima smanjene pokretljivosti u skladu sa članom 30 Zakona o izgradnji objekata i Pravilnikom o bližim uslovima i načinu prilagođavanja objekata za pristup i kretanje lica smanjene pokretljivosti i lica sa invaliditetom ("Službeni list CG", br. 41/25).

INFRASTRUKTURNI USLOVI

Uslovi priključenja na tehničku infrastrukturu

•Tehnička infrastruktura podrazumijeva kompletnu opremljenost u skladu sa najvišim standardima i važećom regulativom;
• Prilikom izrade tehničke dokumentacije pribaviti tehničke uslove za relevantnu infrastrukturu od nadležnog organa.

Uslovi za priključenje privremenih objekata na infrastrukturu i posebni tehnički uslovi

Vodovodne i kanalizacione, elektro i tk instalacije u privremenom objektu i izvan njega projektovati u skladu sa važećim propisima i standardima. Priključenje na postojeće infrastrukturne sisteme projektovati prema uslovima dobijenim od nadležnih javnih preduzeća.

Saobraćajni uslovi

Lokacija na koju se postavlja privremeni objekat/objekti mora imati obezbijeđen pristup sa javne površine, osim lokacija sa pokretnim i plutajućim privremenim objektima ili otvorenoj površini u funkciji privremenog objekta.
Izuzetno, lokacije koje nemaju mogućnost obezbijeđenja kolskog pristupa, može se obezbijediti samo pješački pristup sa javne površine uz obezbijeđenje prava službenosti prolaza.

Uslovi za odvoženje čvrstog otpada

Na lokacijama obezbijediti uslove za upravljanje komunalnim otpadom u skladu sa Planom upravljanja otpadom i lokalnim normativnim aktima, a upravljanje ambalažnim, opasnim i ostalim vrstama otpada konkretnog tehnološkog postupka u skladu sa važećom zakonskom regulativom. Mjesta za odlaganje otpada predvidjeti na lokaciji za postavljanje privremenog objekta. Mjesta u objektu ili niše za otpad kao i njihov broj predvidjeti u skladu sa važećim propisima i standardima, odnosno u saradnji sa nadležnim komunalnim preduzećem.

Posebni uslovi

U slučaju da se u okviru navedene lokacije nalazi određeni zaštitni pojas (putni i/ili željeznička infrastruktura, objekti energetike, vodoizvorišta, objekti odbrane, objekti sanitarne zaštite i sl.) neophodno je postupiti u skladu sa važećim propisima i standardima.

POTREBA IZRADE URBANISTIČKOG RJEŠENJA

Tehnička dokumentacija:

- **fotodokumentacija;**
- **idejno rješenje;**
- **revidovan glavni projekat za tendu površine preko 30 m^2;**
- **saglasnost glavnog gradskog arhitekte na izgled ispod 30 m^2.**

POTREBA PRIBAVLJANJA SAGLASNOSTI GLAVNOG GRADSKOG ARHITEKTE

Shodno članu 117 Zakona o planiranju prostora i izgradnji objekata, odredba stava 2 tačka 4 ovog člana, **potrebna saglasnost Glavnog gradskog arhitekte na izgled reklamne tende** (saglasnost iz člana 87 stav 7 Zakona o planiranju prostora i izgradnji objekta).

VREMENSKI PERIOD NA KOJI SE IZDAJU PREDMETNI UTU

Ovi uslovi važe za period od 4. 12. 2025. godine do 7. 12. 2027. godine.

NAPOMENA:

Shodno članu 117 Zakona o planiranju prostora i izgradnji objekata, korisnik je dužan da 15 dana prije postavljanja privremenog objekta, dostavi prijavu postavljanja privremenog objekta Upravi za inspekcijske poslove Glavnog grada sa ovim urbanističko-tehničkim uslovima, Tehničkom dokumentacijom, kao i važećim Ugovorom o zakupu zemljišta sklopljenim sa Direkcijom za imovinu Glavnog grada – Podgorice (br. 13-421/22-7/44 od 7. 12. 2022. godine).

Urbanističko – tehnički uslovi su informacija Programa privremenih objekata za teritoriju Glavnog grada za period 2025–2030. godine i na osnovu njih se ne stiče nikakvo pravo, već predstavljaju sastavni dio dokumentacije.

DOSTAVLJENO:

- "Tobacco S Press" d. o. o.,
  Ulica Josipa Broza Tita br. 29;
- Uprava za inspekcijske poslove Glavnog grada;
- a/a.

OBRAĐIVAČI URBANISTIČKO-TEHNIČKIH USLOVA

Samostalni savjetnik I Aleksandra Mitrović, Spec. sci. građ. **ŠEFICA ODJELJENJA ZA UPRAVNO-PRAVNE POSLOVE** **Marina Bulatović, dipl.ecc.**	Potpis obrađivača:

OVLAŠĆENO SLUŽBENO LICE

Srđan Pavlović, dipl. pravnik **V. D. SEKRETARA**	**Potpis ovlašćenog službenog lica:** **M.P.**

PRILOZI
• Skica – položaj privremenog objekta – kiosk u sastavu autobuskog stajališta na terenu.

CRNA GORA
GLAVNI GRAD PODGORICA
SEKRETARIJAT ZA KOMUNALNE POSLOVE

Rimski trg 50, 81000 Podgorica, Crna Gora
tel: +382 20 235-184, 235-186
email: sekretarijat.kps@podgorica.me
www.podgorica.me

Broj: UPI 04-332/25-5479 22. jul 2026. godine

Tip privremenog objekta: Reklamna tenda u sastavu kioska na stanici javnog gradskog prevoza

Zona: II
Lokacija: ulica Žrtava Fašizma
Katastarska parcela br.: 677
K.O.: Podgorica III



Tehnička obrada:
Aleksandra Mitrović, Spec.sci.građ.

CRNA GORA
GLAVNI GRAD PODGORICA
SEKRETARIJAT ZA KOMUNALNE POSLOVE

Rimski trg 50, 81000 Podgorica, Crna Gora
tel: +382 20 235-184, 235-186
email: sekretarijat.kps@podgorica.me
www.podgorica.me

Broj: UPI 04-332/25-5481
Podgorica, 15. 7. 2026. godine

TS180

Sekretarijat za komunalne poslove, na osnovu člana 116 i 74 Zakona o planiranju prostora i izgradnji objekata ("Službeni list CG", br. 64/17, 44/18, 63/18, 11/19, 82/20, 86/22, 04/23, 19/25 i 91/25), a u vezi sa članom 146 stav 5 Zakona o izgradnji objekata ("Službeni list CG", br. 19/25 i 92/25), Programa privremenih objekata na teritoriji Glavnog grada Podgorica od 2025-2030. godine ("Službeni list - opštinski propisi", br. 39/20, br. 38/22, 57/25), Pravilnika o bližim uslovima za postavljanje odnosno građenje privremenih objekata, uređaja i opreme ("Službeni list CG", br. 43/18, 76/18, 76/19, 09/24, 28/24) i podnijetog zahtjeva **"Tobacco S Press" d. o. o. iz Podgorice, JMBG/PIB 02983303, Ulica Josipa Broza Tita br. 29,** izdaje:

URBANISTIČKO-TEHNIČKE USLOVE

za izradu tehničke dokumentacije

za postavljanje **privremenog objekta – reklamna tenda u sastavu kioska na stanici javnog gradskog prevoza**, na lokaciji označenoj brojem **2 (Zona IV)** u Programu privremenih objekata na teritoriji Glavnog grada Podgorica od 2025-2030. godine, na dijelu katastarskih parcela broj **1057/1, K.O. Podgorica III.**

PODNOSILAC ZAHTJEVA	**"Tobacco S Press" d. o. o.**

POSTOJEĆE STANJE

Prema Listu nepokretnosti - prepis broj 5599, K.O. Podgorica III, površina katastarske parcele broj 1057/1, iznosi 49 181,89 m² ista je u svojini – Glavni grad Podgorica.

PLANIRANO STANJE

Namjena parcele – odnosno lokacije:

Na dijelu katastarske parcele broj 1057/1, K.O. Podgorica III (Ulca Španskih boraca), predviđeno je postavljanje privremenog objekta namijenjenog za komunalno usluge i infrastrukturu – objekti i predmeti na stanici javnog gradskog prevoza. U okviru predmetne lokacije planirano je i postavljanje reklamne tende kao sastavnog dijela kioska.

Reklamni suncobran odnosno reklamna tenda su objekti koji su postavljeni na javnoj površini i na kojima je istaknut reklamni sadržaj. Tenda je slobodnostojeća konstrukcija sa odgovarajućim zastorom sa namjenom za zaštitu od sunca.

Tende moraju biti lako sklopive, a mogu se postaviti iznad ulaza u poslovne prostore ili kao samostojeći objekti.

Postavljaju se na način da ne narušavaju kvalitet oblikovnog izraza objekta, i da ne ometaju pješački i kolski saobraćaj. Reklamna tenda mora biti postavljena na način da ne zadire u kolovoz, odnosno da ne ugrožava bezbjedno odvijanje saobraćaja i

nesmetano korišćenje samog autobuskog stajališta, bez obzir na položaj kioska u odnosu na saobraćajnicu tj. u slučaju da zbog položaja privremenog objekta – objekti i predmeti na stanici javnog gradskog prevoza - nije obezbijeđena dovoljna širina između istog/autobuskog stajališta i kolovoza, reklamna tenda ne može biti postavljna tako da svojim gabaritima zalazi u prostor kolovoza.

Način pričvršćivanja za tlo:
• montažno-demontažni privremeni objekat.

Materijali:
• postavlja se na metalnu konstrukciju i izrađuje se od impregniranog, plastificiranog ili drugog vodonepropusnog platna.

Uslovi oblikovanja:
• na lokacijama koje su povezane ili su na malom prostornom rastojanju postavljaju se jednoobrazne tende u pogledu veličine, oblika, boje i materijalizacije;
• tende iznad ulaza u poslovne prostore, hotele, ulaze zgrada i sl. je moguće postaviti u bež boji RAL 9010, RAL 5002 ili kombinacija dvije boje RAL 9010 i 5002 u vidu pruga sa karnerima na kraju;
• čeličnu ili aluminijumsku podkonstrukciju raditi u boji RAL 9010 ili 7016;
• slobodnostojeću tendu je moguće postaviti u bež boji RAL 9010;
• na obodima suncobrana ili tendi može biti ispisan teks ukoliko za tim ima potrebe u boji RAL 1015, 7032, 5002 ili 7016 i 9004 koristiti samo ukoliko se reklamni tekst ispisuje u konturama.

USLOVI I MJERE ZAŠTITE PRIRODE I ŽIVOTNE SREDINE

Izrada Programa privremenih objekata na teritoriji Glavnog grada Podgorice za period 2025 - 2030. godine i odabir lokacija za pozicioniranje privremenih objekata usmjeren je na zaštitu prirode i životne sredine, poštujući smjernice i ograničenja propisana prostorno-planskom dokumentacijom i smjernicama iz oblasti zaštite životne sredine.

Zakonski i drugi uslovi, zabrane i ograničenja koji su vezani za zaštićena područja i sam karakter susjednog prostora koji je u zahvatu Programa, definišu karakter i način primjene bioloških, tehničkih i tehnoloških mjera zaštite prirode.

Sistem zaštite na području Glavnog grada Podgorica treba da bude cjelovit, odnosno da objedini mjere očuvanja predjela (ekološkog i oblikovanog), održavanja autohtonog prirodnog i stvorenog ambijenta, zaštitu od elementarnih nepogoda, kao i preduslove za uspješno organizovanje zaštite korisnika. Navedene mjere ne treba da se ograniče na uspostavljanje zabrana, već da budu takve prirode da korisnici neposredno učestvuju u njihovom sprovođenju.

Koncept zaštite prirode zasnovan je na primjeni modela održivog razvoja, koji je usklađen sa lokalnim uslovima i zasnovan na novim karakteristikama prostora. Razvoj mora biti kompatibilan sa ekološkim karakteristikama prostora i mora ih uvažavati, u cilju očuvanja kvaliteta prirode i životne sredine.

Pri realizaciji svih sadržaja treba težiti postizanju balansa između očuvanja postojećih vrijednosti i razvoja u značajnoj mjeri neiskorišćenih potencijala.

Mjere zaštite odnose se na očuvanje prirodnih ekosistema i definisane su na osnovu analize stanja prirodne sredine i prihvatnog kapaciteta razmatranog područja. Zaštita će se sprovoditi primjenom mjera zaštite životne sredine, pravilima izgradnje i uređenja koja su data ovim Programom i u skladu sa zakonima i propisima iz ove oblasti.

Očuvanje kvaliteta vazduha na ovom području ostvariti izborom adekvatnog energetskog goriva. Zaštitu voda od zagađivanja ostvariti organizacijom kontrole kvaliteta vode i prečišćavanjem

otpadnih voda na mjestu nastajanja, primjenom tehničko-tehnoloških mjera.

Očuvanje i zaštita šumskog zemljišta sprovodiće se kroz prioritetnu aktivnost na sprovođenju rekultivacije degradiranog zemljišta u zonama izvršene sječe i uz puteve; kontrolisanom sječom autohtonih šumskih sastojina; određivanjem granica područja privremenih objekata, kako bi se spriječila nekontrolisana gradnja.

Mjere upravljanja otpadom sprovoditi od mjesta nastajanja selektivnim odlaganjem, prikupljanjem i evakuacijom u skladu sa propisima. Građevinski otpad takođe sakupljati i evakuisati odvojeno, izdvajajući naročito opasni građevinski otpad.

Zaštitu od buke u životnoj sredini zasnivati na poštovanju graničnih vrijednosti nivoa buke u skladu sa Pravilnikom o graničnim vrijednostima nivoa buke u životnoj sredini ("Sl. list CG", br. 75/06). Mjerama za sprječavanje i zaštitu od elementarnih nepogoda (zemljotresa, atmosferskih nepogoda – olujni vjetrovi, odronjavanja i klizanja zemljišta, suše, požara i eksplozija, saobraćajnih i drugih nezgoda) obuhvatiti preventivne mjere kojima se sprječavaju nepogode ili ublažava njihovo dejstvo, mjere koje se podrazumijevaju u slučaju neposredne opasnosti od elementarne nepogode, mjere zaštite kada nastupe nepogode, kao i mjere ublažavanja i otklanjanja neposrednih posljedica nastalih dejstvom nepogoda.
Mjere zaštite od požara i eksplozija sprovoditi poštovanjem propisanih udaljenja između objekata različitih namjena (dalekovod, bazna stanica); izgradnjom saobraćajnica propisane širine tako da omoguće prolaz vatrogasnim vozilima do objekta, manevrisanje vatrogasnih vozila, kao i nesmetani saobraćajni tok; uključivanjem šumskih površina sa područja ovog Programa u izradu planova zaštite od požara.

Zaštitu od zemljotresa sprovoditi primjenom građevinskih i tehničkih mjera u skladu sa uslovima aseizmičke gradnje: primjenjivati adekvatne mjere za obezbjeđenje stabilnosti terena (padine) i susjednih objekta; pri izradi tehničke dokumentacije obavezna je izrada geomehaničkog elaborata u skladu sa propisima.

U okviru raspoloživih mehanizama za zaštitu životne sredine koji se koriste prilikom sprovođenja programa, odnosno izgradnje objekata, kao obavezne, treba da se sprovode mjere iz važećih zakonskih propisa, prvenstveno:
- Zakon o zaštiti prirode („Sl. list CG", br. 54/16, 084/24);
- Zakon o životnoj sredini („Sl. list CG", br. 52/16, 073/19, 084/24);
- Zakon o procjeni uticaja na životnu sredinu („Sl. list CG", br. 75/18, 084/24);
- Zakon o vodama („Sl. list RCG", br. 27/07 i "Sl. list CG", br. 073/10, 32/11, 047/11, 48/15, 52/16, 055/16, 002/17, 080/17, 84/18 i 084/24);
- Zakon o zaštiti vazduha („Sl. list CG" br. 25/10, 040/11, 43/15, 073/19, 084/24);
- Zakon o upravljanju otpadom („Sl. list CG", br. 034/24, 092/24);
- Zakon o zaštiti od buke u životnoj sredini („Sl. list CG", br. 28/11, 1/14);
- Program o usklađivanju pojedinih privrednih grana sa Zakonom o integrisanom sprečavanju i kontroli zagađivanja životne sredine („Sl. list CG", br. 019/12, 003/14, 010/16);
- Zakon o komunalnim djelatnostima („Sl. list CG", br. 55/16, 074/16, 002/18, 66/19, 140/22, 084/24);
- Zakon o zaštiti i spašavanju („Sl. list CG", br. 013/07, 005/08, 086/09, 32/11, 54/16, 146/21 i 003/23);
- Zakon o zaštiti i zdravlju na radu („Sl. list CG", br. 34/14, 44/18 i 084/24);
- Zakon o prevozu opasnih materija („Sl. list CG", br. 33/14, 13/18 i 084/24).

Prilikom izrade tehničke dokumentacije poštovati Uredbu o projektima za koje se vrši procjena uticaja zahvata na životnu sredinu („Sl. list RCG", br. 20/07, „Sl. list CG", br. 47/13, 53/14 i 37/18).

Podaci o postojećim zaštićenim područjima sa prostornim rasporedom, uključujući područja planirana za zaštitu ili su u postupku stavljanja pod zaštitu, kao i podaci o (budućim) područjima ekološke mreže i sa njima povezanim značajnim tipovima staništa u okviru granica zahvata ovog Programa, gravitiraju Nacionalni park „Skadarsko jezero"; rezervati prirode: Manastirska tapija, Pančeva oka, Crni žar i pećina Magara; Spomenik prirode „kanjon Cijevna" i Park prirode „Komovi", Spomenik prirode „Park šuma Gorica" i Park prirode „Dolina rijeke Zete", kao i potencijalno zaštićena područja – područje Sitnica-Mareza-Velje brdo i sliv Morače sa pritokama

- Ribnica, Zeta (od Krivog mosta do granica planskog područja Podgorice).

Podaci o ustanovljenim režimima, zonama i mjerama zaštite i korišćenja prirodnih resursa i dobara u okviru granica zahvata Programa – za zonu zahvata predmetnog Plana važe režimi zaštite koji se odnose na sljedeće kategorije zaštićenih područja: Spomenik prirode, Park prirode i Nacionalni park koji gravitiraju predmetnom Planu.

Uslovi, zabrane i ograničenja pod kojima se radnje, aktivnosti i djelatnost mogu realizovati u okviru granica u dijelu zahvata Programa:

- Opšti uslovi, zabrane i ograničenja koji su utvrđeni u odgovarajućim: (i) propisima: Zakon o životnoj sredini, Zakon o vodama, Zakon o zaštiti vazduha, Zakon o upravljanju otpadom, Zakon o procjeni uticaja na životnu sredinu i dr, (ii) prostorno-planskim dokumentima višeg reda – Prostornim planom Crne Gore (2008), (iii) sektorskim politikama, strategijama, programima i planovima u kojima su utvrđeni uslovi, zabrane i ograničenja vezani za zonu zahvata predmetnih planova (Nacionalnom strategijom održivog razvoja (2016), Nacionalnom strategijom biodiverziteta sa Akcionim planom za period 2016-2020, ako i lokalnim – opštinskim strateškim i planskim dokumentima.
- Opšti uslovi, zabrane i ograničenja koji su utvrđeni u Zakonu o zaštiti prirode u pogledu: planiranja održivog korišćenja prostora i prirodnih resursa; zaštite biološke, geološke i predione raznovrsnosti; mjere zaštite i očuvanje prirode; izbjegavanje oštećenja prirode; zaštite i očuvanja zaštićenih divljih vrsta biljaka, životinja i gljiva.
- Posebni uslovi, zabrane i ograničenja zaštite prirode koji su vezani za planiranje – izbor lokacija i definisanje vrsta i kapaciteta privremenih građevinskih objekata u zoni zahvata predmetnog Programa, a odnose se na: (i) izbor mikrolokacija novih privremenih objekata van zone zaštićenih područja; (ii) nedozvoljenu gradnju objekata koji zbog svojih karakteristika (način izgradnje, vrsta, veličina/kapacitet, tehnologija i sl.) mogu da oštete ili imaju uticaj na prirodne vrijednosti zaštićenih područja.

USLOVI I MJERE ZAŠTITE NEPOKRETNIH KULTURNIH DOBARA I NJIHOVE ZAŠTIĆENE OKOLINE

U postupku sprovođenja Programa privremenih objekata na teritoriji Glavnog grada Podgorica potrebno je obezbijediti zaštitu kulturnih dobara i njihove okoline, na način kojim se poštuje njihov integritet i status i dosljedno sprovode mjere zaštite.

Programom nijesu predviđene intervencije na kulturnim dobrim, kao ni intervencije kojima se direktno utiče na stanje kulturnih dobara.

Pri realizaciji privremenih objekata u okviru zaštićene okoline kulturnih dobara potrebno je obezbijediti očuvanje njihovog integriteta, kulturno-istorijskih i ambijentalnih vrijednosti, sprječavanjem aktivnosti kojima se može uticati na izgled, svojstvo, osobenost, značenje ili značaj kulturnog dobra.

Ukoliko se prilikom iskopa terena za potrebe postavljanja i izgradnje privremenih objekata, naiđe na arheološke ili druge nalaze, koji mogu biti kulturno dobro, obavezno je prekinuti radove, obavijestiti organ uprave nadležan za zaštitu kulturnih dobara, kako bi se izvršila neophodna istraživanja i druge radnje i aktivnosti u skladu sa članom 87 i 88 Zakona o zaštiti kulturnih dobara („Sl. list CG", br. 49/10, 40/11, 44/17, 18/19, 84/24 i 92/25).

Postupak realizacije Programa sprovoditi tako da se ne zadire u zonu kulturnih dobara i njihove zaštićene okoline u skladu sa Zakonom o zaštiti kulturnih dobara ("Sl. list CG", br. 49/10, 40/11, 44/17, 18/19 i 84/24).

U postupku definisanja urbanističko-tehničkih uslova za privremene objekte u kontaktu sa kulturnim dobrom potrebno je pribaviti uslove Uprave za zaštitu kulturnih dobara.

U predloženoj zaštićenoj okolini kulturnih dobara onemogućiti gradnju kojom se narušava prostorni i vizuelni integritet cjeline. U predloženoj zaštićenoj okolini ne graditi objekte većih visina ili visoke gustine izgrađenosti, kao ni infrastrukturne objekte većih dimenzija.

USLOVI ZA LICA SMANJENE POKRETLJIVOSTI I LICA SA INVALIDITETOM

Tehničkom dokumentacijom obezbijediti prilaz i upotrebu objekta/objekata licima smanjene pokretljivosti u skladu sa članom 30 Zakona o izgradnji objekata i Pravilnikom o bližim uslovima i načinu prilagođavanja objekata za pristup i kretanje lica smanjene pokretljivosti i lica sa invaliditetom ("Službeni list CG", br. 41/25).

INFRASTRUKTURNI USLOVI

Uslovi priključenja na tehničku infrastrukturu

•Tehnička infrastruktura podrazumijeva kompletnu opremljenost u skladu sa najvišim standardima i važećom regulativom;
• Prilikom izrade tehničke dokumentacije pribaviti tehničke uslove za relevantnu infrastrukturu od nadležnog organa.

Uslovi za priključenje privremenih objekata na infrastrukturu i posebni tehnički uslovi

Vodovodne i kanalizacione, elektro i tk instalacije u privremenom objektu i izvan njega projektovati u skladu sa važećim propisima i standardima. Priključenje na postojeće infrastrukturne sisteme projektovati prema uslovima dobijenim od nadležnih javnih preduzeća.

Saobraćajni uslovi

Lokacija na koju se postavlja privremeni objekat/objekti mora imati obezbijeđen pristup sa javne površine, osim lokacija sa pokretnim i plutajućim privremenim objektima ili otvorenoj površini u funkciji privremenog objekta.
Izuzetno, lokacije koje nemaju mogućnost obezbijeđenja kolskog pristupa, može se obezbijediti samo pješački pristup sa javne površine uz obezbijeđenje prava službenosti prolaza.

Uslovi za odvoženje čvrstog otpada

Na lokacijama obezbijediti uslove za upravljanje komunalnim otpadom u skladu sa Planom upravljanja otpadom i lokalnim normativnim aktima, a upravljanje ambalažnim, opasnim i ostalim vrstama otpada konkretnog tehnološkog postupka u skladu sa važećom zakonskom regulativom. Mjesta za odlaganje otpada predvidjeti na lokaciji za postavljanje privremenog objekta. Mjesta u objektu ili niše za otpad kao i njihov broj predvidjeti u skladu sa važećim propisima i standardima, odnosno u saradnji sa nadležnim komunalnim preduzećem.

Posebni uslovi

U slučaju da se u okviru navedene lokacije nalazi određeni zaštitni pojas (putni i/ili željeznička infrastruktura, objekti energetike, vodoizvorišta, objekti odbrane, objekti sanitarne zaštite i sl.) neophodno je postupiti u skladu sa važećim propisima i standardima.

POTREBA IZRADE URBANISTIČKOG RJEŠENJA

Tehnička dokumentacija:

- **fotodokumentacija;**
- **idejno rješenje;**
- **revidovan glavni projekat za tendu površine preko 30 m^2;**
- **saglasnost glavnog gradskog arhitekte na izgled ispod 30 m^2.**

POTREBA PRIBAVLJANJA SAGLASNOSTI GLAVNOG GRADSKOG ARHITEKTE

Shodno članu 117 Zakona o planiranju prostora i izgradnji objekata, odredba stava 2 tačka 4 ovog člana, **potrebna saglasnost Glavnog gradskog arhitekte na izgled reklamne tende** (saglasnost iz člana 87 stav 7 Zakona o planiranju prostora i izgradnji objekta).

VREMENSKI PERIOD NA KOJI SE IZDAJU PREDMETNI UTU

Ovi uslovi važe za period od 5. 12. 2025. godine do 7. 12. 2027. godine.

NAPOMENA:

Shodno članu 117 Zakona o planiranju prostora i izgradnji objekata, korisnik je dužan da 15 dana prije postavljanja privremenog objekta, dostavi prijavu postavljanja privremenog objekta Upravi za inspekcijske poslove Glavnog grada sa ovim urbanističko-tehničkim uslovima, Tehničkom dokumentacijom, kao i važećim Ugovorom o zakupu zemljišta sklopljenim sa Direkcijom za imovinu Glavnog grada – Podgorice (br. 13-421/22-7-53 od 7. 12. 2022. godine).

Urbanističko – tehnički uslovi su informacija Programa privremenih objekata za teritoriju Glavnog grada za period 2025–2030. godine i na osnovu njih se ne stiče nikakvo pravo, već predstavljaju sastavni dio dokumentacije.

DOSTAVLJENO:

- "Tobacco S Press" d. o. o.,
  Ulica Josipa Broza Tita br. 29;
- Uprava za inspekcijske poslove Glavnog grada;
- a/a.

OBRAĐIVAČI URBANISTIČKO-TEHNIČKIH USLOVA

Samostalni savjetnik I Aleksandra Mitrović, Spec. sci. građ. **ŠEFICA ODJELJENJA ZA UPRAVNO-PRAVNE POSLOVE** **Marina Bulatović, dipl.ecc.**	Potpis obrađivača:

OVLAŠĆENO SLUŽBENO LICE

Srđan Pavlović, dipl. pravnik **V. D. SEKRETARA**	**Potpis ovlašćenog službenog lica:** **M.P.**

PRILOZI
• Skica – položaj privremenog objekta – kiosk u sastavu autobuskog stajališta na terenu.

CRNA GORA
GLAVNI GRAD PODGORICA
SEKRETARIJAT ZA KOMUNALNE POSLOVE

Rimski trg 50, 81000 Podgorica, Crna Gora
tel: +382 20 235-184, 235-186
email: sekretarijat.kps@podgorica.me
www.podgorica.me

Broj: UPI 04-335/25-5481 10. jul 2026. godine

Tip privremenog objekta: Reklamna tenda u sastavu kioska na stanici javnog gradskog prevoza
Zona: IV
Lokacija: Ulica Španskih boraca
Katastarska parcela br.: 1057/1
K.O.: Podgorica III



Tehnička obrada:
Aleksandra Mitrović, Spec.sci.građ.

CRNA GORA
GLAVNI GRAD PODGORICA
SEKRETARIJAT ZA KOMUNALNE POSLOVE

Rimski trg 50, 81000 Podgorica, Crna Gora
tel: +382 20 235-184, 235-186
email: sekretarijat.kps@podgorica.me
www.podgorica.me

Broj: UPI 04-332/25-5482
Podgorica, 15. 7. 2026. godine

TSNBM

Sekretarijat za komunalne poslove, na osnovu člana 116 i 74 Zakona o planiranju prostora i izgradnji objekata ("Službeni list CG", br. 64/17, 44/18, 63/18, 11/19, 82/20, 86/22, 04/23, 19/25 i 91/25), a u vezi sa članom 146 stav 5 Zakona o izgradnji objekata ("Službeni list CG", br. 19/25 i 92/25), Programa privremenih objekata na teritoriji Glavnog grada Podgorica od 2025-2030. godine ("Službeni list - opštinski propisi", br. 39/20, br. 38/22, 57/25), Pravilnika o bližim uslovima za postavljanje odnosno građenje privremenih objekata, uređaja i opreme ("Službeni list CG", br. 43/18, 76/18, 76/19, 09/24, 28/24) i podnijetog zahtjeva **"Tobacco S Press" d. o. o. iz Podgorice, JMBG/PIB 02983303, Ulica Josipa Broza Tita br. 29,** izdaje:

URBANISTIČKO-TEHNIČKE USLOVE

za izradu tehničke dokumentacije

za postavljanje **privremenog objekta – reklamna tenda u sastavu kioska na stanici javnog gradskog prevoza**, na lokaciji označenoj brojem **3 (Zona IV)** u Programu privremenih objekata na teritoriji Glavnog grada Podgorica od 2025-2030. godine, na dijelu katastarskih parcela broj **1111, K.O. Podgorica III.**

PODNOSILAC ZAHTJEVA	**"Tobacco S Press" d. o. o.**

POSTOJEĆE STANJE

Prema Listu nepokretnosti - prepis broj 3217, K.O. Podgorica III, površina katastarske parcele broj 1111, iznosi 779,28 m² ista je na raspolaganju – Glavni grad Podgorica.

PLANIRANO STANJE

Namjena parcele – odnosno lokacije:

Na dijelu katastarske parcele broj 1111, K.O. Podgorica III (Ulica Španskih boraca), predviđeno je postavljanje privremenog objekta namijenjenog za komunalno usluge i infrastrukturu – objekti i predmeti na stanici javnog gradskog prevoza. U okviru predmetne lokacije planirano je i postavljanje reklamne tende kao sastavnog dijela kioska.

Reklamni suncobran odnosno reklamna tenda su objekti koji su postavljeni na javnoj površini i na kojima je istaknut reklamni sadržaj. Tenda je slobodnostojeća konstrukcija sa odgovarajućim zastorom sa namjenom za zaštitu od sunca.

Tende moraju biti lako sklopive, a mogu se postaviti iznad ulaza u poslovne prostore ili kao samostojeći objekti.

Postavljaju se na način da ne narušavaju kvalitet oblikovnog izraza objekta, i da ne ometaju pješački i kolski saobraćaj. Reklamna tenda mora biti postavljena na način da ne zadire u kolovoz, odnosno da ne ugrožava bezbjedno odvijanje saobraćaja i

nesmetano korišćenje samog autobuskog stajališta, bez obzir na položaj kioska u odnosu na saobraćajnicu tj. u slučaju da zbog položaja privremenog objekta – objekti i predmeti na stanici javnog gradskog prevoza - nije obezbijeđena dovoljna širina između istog/autobuskog stajališta i kolovoza, reklamna tenda ne može biti postavljna tako da svojim gabaritima zalazi u prostor kolovoza.

Način pričvršćivanja za tlo:
• montažno-demontažni privremeni objekat.

Materijali:
• postavlja se na metalnu konstrukciju i izrađuje se od impregniranog, plastificiranog ili drugog vodonepropusnog platna.

Uslovi oblikovanja:
• na lokacijama koje su povezane ili su na malom prostornom rastojanju postavljaju se jednoobrazne tende u pogledu veličine, oblika, boje i materijalizacije;
• tende iznad ulaza u poslovne prostore, hotele, ulaze zgrada i sl. je moguće postaviti u bež boji RAL 9010, RAL 5002 ili kombinacija dvije boje RAL 9010 i 5002 u vidu pruga sa karnerima na kraju;
• čeličnu ili aluminijumsku podkonstrukciju raditi u boji RAL 9010 ili 7016;
• slobodnostojeću tendu je moguće postaviti u bež boji RAL 9010;
• na obodima suncobrana ili tendi može biti ispisan teks ukoliko za tim ima potrebe u boji RAL 1015, 7032, 5002 ili 7016 i 9004 koristiti samo ukoliko se reklamni tekst ispisuje u konturama.

USLOVI I MJERE ZAŠTITE PRIRODE I ŽIVOTNE SREDINE

Izrada Programa privremenih objekata na teritoriji Glavnog grada Podgorice za period 2025 - 2030. godine i odabir lokacija za pozicioniranje privremenih objekata usmjeren je na zaštitu prirode i životne sredine, poštujući smjernice i ograničenja propisana prostorno-planskom dokumentacijom i smjernicama iz oblasti zaštite životne sredine.

Zakonski i drugi uslovi, zabrane i ograničenja koji su vezani za zaštićena područja i sam karakter susjednog prostora koji je u zahvatu Programa, definišu karakter i način primjene bioloških, tehničkih i tehnoloških mjera zaštite prirode.

Sistem zaštite na području Glavnog grada Podgorica treba da bude cjelovit, odnosno da objedini mjere očuvanja predjela (ekološkog i oblikovanog), održavanja autohtonog prirodnog i stvorenog ambijenta, zaštitu od elementarnih nepogoda, kao i preduslove za uspješno organizovanje zaštite korisnika. Navedene mjere ne treba da se ograniče na uspostavljanje zabrana, već da budu takve prirode da korisnici neposredno učestvuju u njihovom sprovođenju.

Koncept zaštite prirode zasnovan je na primjeni modela održivog razvoja, koji je usklađen sa lokalnim uslovima i zasnovan na novim karakteristikama prostora. Razvoj mora biti kompatibilan sa ekološkim karakteristikama prostora i mora ih uvažavati, u cilju očuvanja kvaliteta prirode i životne sredine.

Pri realizaciji svih sadržaja treba težiti postizanju balansa između očuvanja postojećih vrijednosti i razvoja u značajnoj mjeri neiskorišćenih potencijala.

Mjere zaštite odnose se na očuvanje prirodnih ekosistema i definisane su na osnovu analize stanja prirodne sredine i prihvatnog kapaciteta razmatranog područja. Zaštita će se sprovoditi primjenom mjera zaštite životne sredine, pravilima izgradnje i uređenja koja su data ovim Programom i u skladu sa zakonima i propisima iz ove oblasti.

Očuvanje kvaliteta vazduha na ovom području ostvariti izborom adekvatnog energetskog goriva. Zaštitu voda od zagađivanja ostvariti organizacijom kontrole kvaliteta vode i prečišćavanjem

otpadnih voda na mjestu nastajanja, primjenom tehničko-tehnoloških mjera.

Očuvanje i zaštita šumskog zemljišta sprovodiće se kroz prioritetnu aktivnost na sprovođenju rekultivacije degradiranog zemljišta u zonama izvršene sječe i uz puteve; kontrolisanom sječom autohtonih šumskih sastojina; određivanjem granica područja privremenih objekata, kako bi se spriječila nekontrolisana gradnja.

Mjere upravljanja otpadom sprovoditi od mjesta nastajanja selektivnim odlaganjem, prikupljanjem i evakuacijom u skladu sa propisima. Građevinski otpad takođe sakupljati i evakuisati odvojeno, izdvajajući naročito opasni građevinski otpad.

Zaštitu od buke u životnoj sredini zasnivati na poštovanju graničnih vrijednosti nivoa buke u skladu sa Pravilnikom o graničnim vrijednostima nivoa buke u životnoj sredini ("Sl. list CG", br. 75/06). Mjerama za sprječavanje i zaštitu od elementarnih nepogoda (zemljotresa, atmosferskih nepogoda – olujni vjetrovi, odronjavanja i klizanja zemljišta, suše, požara i eksplozija, saobraćajnih i drugih nezgoda) obuhvatiti preventivne mjere kojima se sprječavaju nepogode ili ublažava njihovo dejstvo, mjere koje se podrazumijevaju u slučaju neposredne opasnosti od elementarne nepogode, mjere zaštite kada nastupe nepogode, kao i mjere ublažavanja i otklanjanja neposrednih posljedica nastalih dejstvom nepogoda.
Mjere zaštite od požara i eksplozija sprovoditi poštovanjem propisanih udaljenja između objekata različitih namjena (dalekovod, bazna stanica); izgradnjom saobraćajnica propisane širine tako da omoguće prolaz vatrogasnim vozilima do objekta, manevrisanje vatrogasnih vozila, kao i nesmetani saobraćajni tok; uključivanjem šumskih površina sa područja ovog Programa u izradu planova zaštite od požara.

Zaštitu od zemljotresa sprovoditi primjenom građevinskih i tehničkih mjera u skladu sa uslovima aseizmičke gradnje: primjenjivati adekvatne mjere za obezbjeđenje stabilnosti terena (padine) i susjednih objekta; pri izradi tehničke dokumentacije obavezna je izrada geomehaničkog elaborata u skladu sa propisima.

U okviru raspoloživih mehanizama za zaštitu životne sredine koji se koriste prilikom sprovođenja programa, odnosno izgradnje objekata, kao obavezne, treba da se sprovode mjere iz važećih zakonskih propisa, prvenstveno:
- Zakon o zaštiti prirode („Sl. list CG", br. 54/16, 084/24);
- Zakon o životnoj sredini („Sl. list CG", br. 52/16, 073/19, 084/24);
- Zakon o procjeni uticaja na životnu sredinu („Sl. list CG", br. 75/18, 084/24);
- Zakon o vodama („Sl. list RCG", br. 27/07 i "Sl. list CG", br. 073/10, 32/11, 047/11, 48/15, 52/16, 055/16, 002/17, 080/17, 84/18 i 084/24);
- Zakon o zaštiti vazduha („Sl. list CG" br. 25/10, 040/11, 43/15, 073/19, 084/24);
- Zakon o upravljanju otpadom („Sl. list CG", br. 034/24, 092/24);
- Zakon o zaštiti od buke u životnoj sredini („Sl. list CG", br. 28/11, 1/14);
- Program o usklađivanju pojedinih privrednih grana sa Zakonom o integrisanom sprečavanju i kontroli zagađivanja životne sredine („Sl. list CG", br. 019/12, 003/14, 010/16);
- Zakon o komunalnim djelatnostima („Sl. list CG", br. 55/16, 074/16, 002/18, 66/19, 140/22, 084/24);
- Zakon o zaštiti i spašavanju („Sl. list CG", br. 013/07, 005/08, 086/09, 32/11, 54/16, 146/21 i 003/23);
- Zakon o zaštiti i zdravlju na radu („Sl. list CG", br. 34/14, 44/18 i 084/24);
- Zakon o prevozu opasnih materija („Sl. list CG", br. 33/14, 13/18 i 084/24).

Prilikom izrade tehničke dokumentacije poštovati Uredbu o projektima za koje se vrši procjena uticaja zahvata na životnu sredinu („Sl. list RCG", br. 20/07, „Sl. list CG", br. 47/13, 53/14 i 37/18).

Podaci o postojećim zaštićenim područjima sa prostornim rasporedom, uključujući područja planirana za zaštitu ili su u postupku stavljanja pod zaštitu, kao i podaci o (budućim) područjima ekološke mreže i sa njima povezanim značajnim tipovima staništa u okviru granica zahvata ovog Programa, gravitiraju Nacionalni park „Skadarsko jezero"; rezervati prirode: Manastirska tapija, Pančeva oka, Crni žar i pećina Magara; Spomenik prirode „kanjon Cijevna" i Park prirode „Komovi", Spomenik prirode „Park šuma Gorica" i Park prirode „Dolina rijeke Zete", kao i potencijalno zaštićena područja – područje Sitnica-Mareza-Velje brdo i sliv Morače sa pritokama

- Ribnica, Zeta (od Krivog mosta do granica planskog područja Podgorice).

Podaci o ustanovljenim režimima, zonama i mjerama zaštite i korišćenja prirodnih resursa i dobara u okviru granica zahvata Programa – za zonu zahvata predmetnog Plana važe režimi zaštite koji se odnose na sljedeće kategorije zaštićenih područja: Spomenik prirode, Park prirode i Nacionalni park koji gravitiraju predmetnom Planu.

Uslovi, zabrane i ograničenja pod kojima se radnje, aktivnosti i djelatnost mogu realizovati u okviru granica u dijelu zahvata Programa:

– Opšti uslovi, zabrane i ograničenja koji su utvrđeni u odgovarajućim: (i) propisima: Zakon o životnoj sredini, Zakon o vodama, Zakon o zaštiti vazduha, Zakon o upravljanju otpadom, Zakon o procjeni uticaja na životnu sredinu i dr, (ii) prostorno-planskim dokumentima višeg reda – Prostornim planom Crne Gore (2008), (iii) sektorskim politikama, strategijama, programima i planovima u kojima su utvrđeni uslovi, zabrane i ograničenja vezani za zonu zahvata predmetnih planova (Nacionalnom strategijom održivog razvoja (2016), Nacionalnom strategijom biodiverziteta sa Akcionim planom za period 2016-2020, ako i lokalnim – opštinskim strateškim i planskim dokumentima.

– Opšti uslovi, zabrane i ograničenja koji su utvrđeni u Zakonu o zaštiti prirode u pogledu: planiranja održivog korišćenja prostora i prirodnih resursa; zaštite biološke, geološke i predione raznovrsnosti; mjere zaštite i očuvanje prirode; izbjegavanje oštećenja prirode; zaštite i očuvanja zaštićenih divljih vrsta biljaka, životinja i gljiva.

– Posebni uslovi, zabrane i ograničenja zaštite prirode koji su vezani za planiranje – izbor lokacija i definisanje vrsta i kapaciteta privremenih građevinskih objekata u zoni zahvata predmetnog Programa, a odnose se na: (i) izbor mikrolokacija novih privremenih objekata van zone zaštićenih područja; (ii) nedozvoljenu gradnju objekata koji zbog svojih karakteristika (način izgradnje, vrsta, veličina/kapacitet, tehnologija i sl.) mogu da oštete ili imaju uticaj na prirodne vrijednosti zaštićenih područja.

USLOVI I MJERE ZAŠTITE NEPOKRETNIH KULTURNIH DOBARA I NJIHOVE ZAŠTIĆENE OKOLINE

U postupku sprovođenja Programa privremenih objekata na teritoriji Glavnog grada Podgorica potrebno je obezbijediti zaštitu kulturnih dobara i njihove okoline, na način kojim se poštuje njihov integritet i status i dosljedno sprovode mjere zaštite.

Programom nijesu predviđene intervencije na kulturnim dobrim, kao ni intervencije kojima se direktno utiče na stanje kulturnih dobara.

Pri realizaciji privremenih objekata u okviru zaštićene okoline kulturnih dobara potrebno je obezbijediti očuvanje njihovog integriteta, kulturno-istorijskih i ambijentalnih vrijednosti, sprječavanjem aktivnosti kojima se može uticati na izgled, svojstvo, osobenost, značenje ili značaj kulturnog dobra.

Ukoliko se prilikom iskopa terena za potrebe postavljanja i izgradnje privremenih objekata, naiđe na arheološke ili druge nalaze, koji mogu biti kulturno dobro, obavezno je prekinuti radove, obavijestiti organ uprave nadležan za zaštitu kulturnih dobara, kako bi se izvršila neophodna istraživanja i druge radnje i aktivnosti u skladu sa članom 87 i 88 Zakona o zaštiti kulturnih dobara („Sl. list CG", br. 49/10, 40/11, 44/17, 18/19, 84/24 i 92/25).

Postupak realizacije Programa sprovoditi tako da se ne zadire u zonu kulturnih dobara i njihove zaštićene okoline u skladu sa Zakonom o zaštiti kulturnih dobara ("Sl. list CG", br. 49/10, 40/11, 44/17, 18/19 i 84/24).

U postupku definisanja urbanističko-tehničkih uslova za privremene objekte u kontaktu sa kulturnim dobrom potrebno je pribaviti uslove Uprave za zaštitu kulturnih dobara.

U predloženoj zaštićenoj okolini kulturnih dobara onemogućiti gradnju kojom se narušava prostorni i vizuelni integritet cjeline. U predloženoj zaštićenoj okolini ne graditi objekte većih visina ili visoke gustine izgrađenosti, kao ni infrastrukturne objekte većih dimenzija.

USLOVI ZA LICA SMANJENE POKRETLJIVOSTI I LICA SA INVALIDITETOM

Tehničkom dokumentacijom obezbijediti prilaz i upotrebu objekta/objekata licima smanjene pokretljivosti u skladu sa članom 30 Zakona o izgradnji objekata i Pravilnikom o bližim uslovima i načinu prilagođavanja objekata za pristup i kretanje lica smanjene pokretljivosti i lica sa invaliditetom ("Službeni list CG", br. 41/25).

INFRASTRUKTURNI USLOVI

Uslovi priključenja na tehničku infrastrukturu

•Tehnička infrastruktura podrazumijeva kompletnu opremljenost u skladu sa najvišim standardima i važećom regulativom;
• Prilikom izrade tehničke dokumentacije pribaviti tehničke uslove za relevantnu infrastrukturu od nadležnog organa.

Uslovi za priključenje privremenih objekata na infrastrukturu i posebni tehnički uslovi

Vodovodne i kanalizacione, elektro i tk instalacije u privremenom objektu i izvan njega projektovati u skladu sa važećim propisima i standardima. Priključenje na postojeće infrastrukturne sisteme projektovati prema uslovima dobijenim od nadležnih javnih preduzeća.

Saobraćajni uslovi

Lokacija na koju se postavlja privremeni objekat/objekti mora imati obezbijeđen pristup sa javne površine, osim lokacija sa pokretnim i plutajućim privremenim objektima ili otvorenoj površini u funkciji privremenog objekta.
Izuzetno, lokacije koje nemaju mogućnost obezbijeđenja kolskog pristupa, može se obezbijediti samo pješački pristup sa javne površine uz obezbijeđenje prava službenosti prolaza.

Uslovi za odvoženje čvrstog otpada

Na lokacijama obezbijediti uslove za upravljanje komunalnim otpadom u skladu sa Planom upravljanja otpadom i lokalnim normativnim aktima, a upravljanje ambalažnim, opasnim i ostalim vrstama otpada konkretnog tehnološkog postupka u skladu sa važećom zakonskom regulativom. Mjesta za odlaganje otpada predvidjeti na lokaciji za postavljanje privremenog objekta. Mjesta u objektu ili niše za otpad kao i njihov broj predvidjeti u skladu sa važećim propisima i standardima, odnosno u saradnji sa nadležnim komunalnim preduzećem.

Posebni uslovi

U slučaju da se u okviru navedene lokacije nalazi određeni zaštitni pojas (putni i/ili željeznička infrastruktura, objekti energetike, vodoizvorišta, objekti odbrane, objekti sanitarne zaštite i sl.) neophodno je postupiti u skladu sa važećim propisima i standardima.

POTREBA IZRADE URBANISTIČKOG RJEŠENJA

Tehnička dokumentacija:

- **fotodokumentacija;**
- **idejno rješenje;**
- **revidovan glavni projekat za tendu površine preko 30 m^2;**
- **saglasnost glavnog gradskog arhitekte na izgled ispod 30 m^2.**

POTREBA PRIBAVLJANJA SAGLASNOSTI GLAVNOG GRADSKOG ARHITEKTE

Shodno članu 117 Zakona o planiranju prostora i izgradnji objekata, odredba stava 2 tačka 4 ovog člana, **potrebna saglasnost Glavnog gradskog arhitekte na izgled reklamne tende** (saglasnost iz člana 87 stav 7 Zakona o planiranju prostora i izgradnji objekta).

VREMENSKI PERIOD NA KOJI SE IZDAJU PREDMETNI UTU

Ovi uslovi važe za period od 5. 12. 2025. godine do 7. 12. 2027. godine.

NAPOMENA:

Shodno članu 117 Zakona o planiranju prostora i izgradnji objekata, korisnik je dužan da 15 dana prije postavljanja privremenog objekta, dostavi prijavu postavljanja privremenog objekta Upravi za inspekcijske poslove Glavnog grada sa ovim urbanističko-tehničkim uslovima, Tehničkom dokumentacijom, kao i važećim Ugovorom o zakupu zemljišta sklopljenim sa Direkcijom za imovinu Glavnog grada – Podgorice (br. 13-421/22-7/55 od 7. 12. 2022. godine).

Urbanističko – tehnički uslovi su informacija Programa privremenih objekata za teritoriju Glavnog grada za period 2025–2030. godine i na osnovu njih se ne stiče nikakvo pravo, već predstavljaju sastavni dio dokumentacije.

DOSTAVLJENO:

- "Tobacco S Press" d. o. o.,
  Ulica Josipa Broza Tita br. 29;
- Uprava za inspekcijske poslove Glavnog grada;
- a/a.

OBRAĐIVAČI URBANISTIČKO-TEHNIČKIH USLOVA

Samostalni savjetnik I Aleksandra Mitrović, Spec. sci. građ. **ŠEFICA ODJELJENJA ZA UPRAVNO-PRAVNE POSLOVE** **Marina Bulatović, dipl.ecc.**	Potpis obrađivača:

OVLAŠĆENO SLUŽBENO LICE

Srđan Pavlović, dipl. pravnik **V. D. SEKRETARA**	**Potpis ovlašćenog službenog lica:** **M.P.**

PRILOZI
• Skica – položaj privremenog objekta – kiosk u sastavu autobuskog stajališta na terenu.

CRNA GORA
GLAVNI GRAD PODGORICA
SEKRETARIJAT ZA KOMUNALNE POSLOVE

Rimski trg 50, 81000 Podgorica, Crna Gora
tel: +382 20 235-184, 235-186
email: sekretarijat.kps@podgorica.me
www.podgorica.me

Broj: UPI 04-332/25-5482 10. jul 2026. godine

Tip privremenog objekta: Reklamna tenda u sastavu kioska na stanici javnog gradskog prevoza

Zona: IV
Lokacija: Ulica Španskih boraca
Katastarska parcela br.: 1111
K.O.: Podgorica III



Pozicija kioska u sastavu autobuskog stajališta

Tehnička obrada:
Aleksandra Mitrović, Spec.sci.građ.

CRNA GORA
GLAVNI GRAD PODGORICA
SEKRETARIJAT ZA KOMUNALNE POSLOVE

Rimski trg 50, 81000 Podgorica, Crna Gora
tel: +382 20 235-184, 235-186
email: sekretarijat.kps@podgorica.me
www.podgorica.me

Broj: UPI 04-332/25-5483
Podgorica, 21. 7. 2026. godine

TS183

Sekretarijat za komunalne poslove, na osnovu člana 116 i 74 Zakona o planiranju prostora i izgradnji objekata ("Službeni list CG", br. 64/17, 44/18, 63/18, 11/19, 82/20, 86/22, 04/23, 19/25 i 91/25), a u vezi sa članom 146 stav 5 Zakona o izgradnji objekata ("Službeni list CG", br. 19/25 i 92/25), Programa privremenih objekata na teritoriji Glavnog grada Podgorica od 2025-2030. godine ("Službeni list - opštinski propisi", br. 39/20, br. 38/22, 57/25), Pravilnika o bližim uslovima za postavljanje odnosno građenje privremenih objekata, uređaja i opreme ("Službeni list CG", br. 43/18, 76/18, 76/19, 09/24, 28/24) i podnijetog zahtjeva **"Tobacco S Press" d. o. o. iz Podgorice, JMBG/PIB 02983303, Ulica Josipa Broza Tita br. 29,** izdaje:

URBANISTIČKO-TEHNIČKE USLOVE
za izradu tehničke dokumentacije

za postavljanje **privremenog objekta – reklamna tenda u sastavu kioska na stanici javnog gradskog prevoza**, na lokaciji označenoj brojem **10 (Zona II)** u Programu privremenih objekata na teritoriji Glavnog grada Podgorica od 2025-2030. godine, na dijelu katastarskih parcela broj **1397/1, K.O. Podgorica II.**

PODNOSILAC ZAHTJEVA	**"Tobacco S Press" d. o. o.**

POSTOJEĆE STANJE

Prema Listu nepokretnosti - prepis broj 827, K.O. Podgorica II, površina katastarske parcele broj 1397/1, iznosi 12 523,26 m² ista je u svojini – Glavni grad Podgorica.

PLANIRANO STANJE

Namjena parcele – odnosno lokacije:

Na dijelu katastarske parcele broj 1397/1, K.O. Podgorica II (Ulica Franca Rozmana), predviđeno je postavljanje privremenog objekta namijenjenog za komunalno usluge i infrastrukturu – objekti i predmeti na stanici javnog gradskog prevoza. U okviru predmetne lokacije planirano je i postavljanje reklamne tende kao sastavnog dijela kioska.

Reklamni suncobran odnosno reklamna tenda su objekti koji su postavljeni na javnoj površini i na kojima je istaknut reklamni sadržaj. Tenda je slobodnostojeća konstrukcija sa odgovarajućim zastorom sa namjenom za zaštitu od sunca.

Tende moraju biti lako sklopive, a mogu se postaviti iznad ulaza u poslovne prostore ili kao samostojeći objekti.

Postavljaju se na način da ne narušavaju kvalitet oblikovnog izraza objekta, i da ne ometaju pješački i kolski saobraćaj. Reklamna tenda mora biti postavljena na način da ne zadire u kolovoz, odnosno da ne ugrožava bezbjedno odvijanje saobraćaja i

nesmetano korišćenje samog autobuskog stajališta, bez obzir na položaj kioska u odnosu na saobraćajnicu tj. u slučaju da zbog položaja privremenog objekta – objekti i predmeti na stanici javnog gradskog prevoza - nije obezbijeđena dovoljna širina između istog/autobuskog stajališta i kolovoza, reklamna tenda ne može biti postavljna tako da svojim gabaritima zalazi u prostor kolovoza.

Način pričvršćivanja za tlo:
• montažno-demontažni privremeni objekat.

Materijali:
• postavlja se na metalnu konstrukciju i izrađuje se od impregniranog, plastificiranog ili drugog vodonepropusnog platna.

Uslovi oblikovanja:
• na lokacijama koje su povezane ili su na malom prostornom rastojanju postavljaju se jednoobrazne tende u pogledu veličine, oblika, boje i materijalizacije;
• tende iznad ulaza u poslovne prostore, hotele, ulaze zgrada i sl. je moguće postaviti u bež boji RAL 9010, RAL 5002 ili kombinacija dvije boje RAL 9010 i 5002 u vidu pruga sa karnerima na kraju;
• čeličnu ili aluminijumsku podkonstrukciju raditi u boji RAL 9010 ili 7016;
• slobodnostojeću tendu je moguće postaviti u bež boji RAL 9010;
• na obodima suncobrana ili tendi može biti ispisan teks ukoliko za tim ima potrebe u boji RAL 1015, 7032, 5002 ili 7016 i 9004 koristiti samo ukoliko se reklamni tekst ispisuje u konturama.

USLOVI I MJERE ZAŠTITE PRIRODE I ŽIVOTNE SREDINE

Izrada Programa privremenih objekata na teritoriji Glavnog grada Podgorice za period 2025 - 2030. godine i odabir lokacija za pozicioniranje privremenih objekata usmjeren je na zaštitu prirode i životne sredine, poštujući smjernice i ograničenja propisana prostorno-planskom dokumentacijom i smjernicama iz oblasti zaštite životne sredine.

Zakonski i drugi uslovi, zabrane i ograničenja koji su vezani za zaštićena područja i sam karakter susjednog prostora koji je u zahvatu Programa, definišu karakter i način primjene bioloških, tehničkih i tehnoloških mjera zaštite prirode.

Sistem zaštite na području Glavnog grada Podgorica treba da bude cjelovit, odnosno da objedini mjere očuvanja predjela (ekološkog i oblikovanog), održavanja autohtonog prirodnog i stvorenog ambijenta, zaštitu od elementarnih nepogoda, kao i preduslove za uspješno organizovanje zaštite korisnika. Navedene mjere ne treba da se ograniče na uspostavljanje zabrana, već da budu takve prirode da korisnici neposredno učestvuju u njihovom sprovođenju.

Koncept zaštite prirode zasnovan je na primjeni modela održivog razvoja, koji je usklađen sa lokalnim uslovima i zasnovan na novim karakteristikama prostora. Razvoj mora biti kompatibilan sa ekološkim karakteristikama prostora i mora ih uvažavati, u cilju očuvanja kvaliteta prirode i životne sredine.

Pri realizaciji svih sadržaja treba težiti postizanju balansa između očuvanja postojećih vrijednosti i razvoja u značajnoj mjeri neiskorišćenih potencijala.

Mjere zaštite odnose se na očuvanje prirodnih ekosistema i definisane su na osnovu analize stanja prirodne sredine i prihvatnog kapaciteta razmatranog područja. Zaštita će se sprovoditi primjenom mjera zaštite životne sredine, pravilima izgradnje i uređenja koja su data ovim Programom i u skladu sa zakonima i propisima iz ove oblasti.

Očuvanje kvaliteta vazduha na ovom području ostvariti izborom adekvatnog energetskog goriva. Zaštitu voda od zagađivanja ostvariti organizacijom kontrole kvaliteta vode i prečišćavanjem

otpadnih voda na mjestu nastajanja, primjenom tehničko-tehnoloških mjera.

Očuvanje i zaštita šumskog zemljišta sprovodiće se kroz prioritetnu aktivnost na sprovođenju rekultivacije degradiranog zemljišta u zonama izvršene sječe i uz puteve; kontrolisanom sječom autohtonih šumskih sastojina; određivanjem granica područja privremenih objekata, kako bi se spriječila nekontrolisana gradnja.

Mjere upravljanja otpadom sprovoditi od mjesta nastajanja selektivnim odlaganjem, prikupljanjem i evakuacijom u skladu sa propisima. Građevinski otpad takođe sakupljati i evakuisati odvojeno, izdvajajući naročito opasni građevinski otpad.

Zaštitu od buke u životnoj sredini zasnivati na poštovanju graničnih vrijednosti nivoa buke u skladu sa Pravilnikom o graničnim vrijednostima nivoa buke u životnoj sredini ("Sl. list CG", br. 75/06). Mjerama za sprječavanje i zaštitu od elementarnih nepogoda (zemljotresa, atmosferskih nepogoda – olujni vjetrovi, odronjavanja i klizanja zemljišta, suše, požara i eksplozija, saobraćajnih i drugih nezgoda) obuhvatiti preventivne mjere kojima se sprječavaju nepogode ili ublažava njihovo dejstvo, mjere koje se podrazumijevaju u slučaju neposredne opasnosti od elementarne nepogode, mjere zaštite kada nastupe nepogode, kao i mjere ublažavanja i otklanjanja neposrednih posljedica nastalih dejstvom nepogoda.
Mjere zaštite od požara i eksplozija sprovoditi poštovanjem propisanih udaljenja između objekata različitih namjena (dalekovod, bazna stanica); izgradnjom saobraćajnica propisane širine tako da omoguće prolaz vatrogasnim vozilima do objekta, manevrisanje vatrogasnih vozila, kao i nesmetani saobraćajni tok; uključivanjem šumskih površina sa područja ovog Programa u izradu planova zaštite od požara.

Zaštitu od zemljotresa sprovoditi primjenom građevinskih i tehničkih mjera u skladu sa uslovima aseizmičke gradnje: primjenjivati adekvatne mjere za obezbjeđenje stabilnosti terena (padine) i susjednih objekta; pri izradi tehničke dokumentacije obavezna je izrada geomehaničkog elaborata u skladu sa propisima.

U okviru raspoloživih mehanizama za zaštitu životne sredine koji se koriste prilikom sprovođenja programa, odnosno izgradnje objekata, kao obavezne, treba da se sprovode mjere iz važećih zakonskih propisa, prvenstveno:
- Zakon o zaštiti prirode („Sl. list CG", br. 54/16, 084/24);
- Zakon o životnoj sredini („Sl. list CG", br. 52/16, 073/19, 084/24);
- Zakon o procjeni uticaja na životnu sredinu („Sl. list CG", br. 75/18, 084/24);
- Zakon o vodama („Sl. list RCG", br. 27/07 i "Sl. list CG", br. 073/10, 32/11, 047/11, 48/15, 52/16, 055/16, 002/17, 080/17, 84/18 i 084/24);
- Zakon o zaštiti vazduha („Sl. list CG" br. 25/10, 040/11, 43/15, 073/19, 084/24);
- Zakon o upravljanju otpadom („Sl. list CG", br. 034/24, 092/24);
- Zakon o zaštiti od buke u životnoj sredini („Sl. list CG", br. 28/11, 1/14);
- Program o usklađivanju pojedinih privrednih grana sa Zakonom o integrisanom sprečavanju i kontroli zagađivanja životne sredine („Sl. list CG", br. 019/12, 003/14, 010/16);
- Zakon o komunalnim djelatnostima („Sl. list CG", br. 55/16, 074/16, 002/18, 66/19, 140/22, 084/24);
- Zakon o zaštiti i spašavanju („Sl. list CG", br. 013/07, 005/08, 086/09, 32/11, 54/16, 146/21 i 003/23);
- Zakon o zaštiti i zdravlju na radu („Sl. list CG", br. 34/14, 44/18 i 084/24);
- Zakon o prevozu opasnih materija („Sl. list CG", br. 33/14, 13/18 i 084/24).

Prilikom izrade tehničke dokumentacije poštovati Uredbu o projektima za koje se vrši procjena uticaja zahvata na životnu sredinu („Sl. list RCG", br. 20/07, „Sl. list CG", br. 47/13, 53/14 i 37/18).

Podaci o postojećim zaštićenim područjima sa prostornim rasporedom, uključujući područja planirana za zaštitu ili su u postupku stavljanja pod zaštitu, kao i podaci o (budućim) područjima ekološke mreže i sa njima povezanim značajnim tipovima staništa u okviru granica zahvata ovog Programa, gravitiraju Nacionalni park „Skadarsko jezero"; rezervati prirode: Manastirska tapija, Pančeva oka, Crni žar i pećina Magara; Spomenik prirode „kanjon Cijevna" i Park prirode „Komovi", Spomenik prirode „Park šuma Gorica" i Park prirode „Dolina rijeke Zete", kao i potencijalno zaštićena područja – područje Sitnica-Mareza-Velje brdo i sliv Morače sa pritokama

- Ribnica, Zeta (od Krivog mosta do granica planskog područja Podgorice).

Podaci o ustanovljenim režimima, zonama i mjerama zaštite i korišćenja prirodnih resursa i dobara u okviru granica zahvata Programa – za zonu zahvata predmetnog Plana važe režimi zaštite koji se odnose na sljedeće kategorije zaštićenih područja: Spomenik prirode, Park prirode i Nacionalni park koji gravitiraju predmetnom Planu.

Uslovi, zabrane i ograničenja pod kojima se radnje, aktivnosti i djelatnost mogu realizovati u okviru granica u dijelu zahvata Programa:

– Opšti uslovi, zabrane i ograničenja koji su utvrđeni u odgovarajućim: (i) propisima: Zakon o životnoj sredini, Zakon o vodama, Zakon o zaštiti vazduha, Zakon o upravljanju otpadom, Zakon o procjeni uticaja na životnu sredinu i dr, (ii) prostorno-planskim dokumentima višeg reda – Prostornim planom Crne Gore (2008), (iii) sektorskim politikama, strategijama, programima i planovima u kojima su utvrđeni uslovi, zabrane i ograničenja vezani za zonu zahvata predmetnih planova (Nacionalnom strategijom održivog razvoja (2016), Nacionalnom strategijom biodiverziteta sa Akcionim planom za period 2016-2020, ako i lokalnim – opštinskim strateškim i planskim dokumentima.

– Opšti uslovi, zabrane i ograničenja koji su utvrđeni u Zakonu o zaštiti prirode u pogledu: planiranja održivog korišćenja prostora i prirodnih resursa; zaštite biološke, geološke i predione raznovrsnosti; mjere zaštite i očuvanje prirode; izbjegavanje oštećenja prirode; zaštite i očuvanja zaštićenih divljih vrsta biljaka, životinja i gljiva.

– Posebni uslovi, zabrane i ograničenja zaštite prirode koji su vezani za planiranje – izbor lokacija i definisanje vrsta i kapaciteta privremenih građevinskih objekata u zoni zahvata predmetnog Programa, a odnose se na: (i) izbor mikrolokacija novih privremenih objekata van zone zaštićenih područja; (ii) nedozvoljenu gradnju objekata koji zbog svojih karakteristika (način izgradnje, vrsta, veličina/kapacitet, tehnologija i sl.) mogu da oštete ili imaju uticaj na prirodne vrijednosti zaštićenih područja.

USLOVI I MJERE ZAŠTITE NEPOKRETNIH KULTURNIH DOBARA I NJIHOVE ZAŠTIĆENE OKOLINE

U postupku sprovođenja Programa privremenih objekata na teritoriji Glavnog grada Podgorica potrebno je obezbijediti zaštitu kulturnih dobara i njihove okoline, na način kojim se poštuje njihov integritet i status i dosljedno sprovode mjere zaštite.

Programom nijesu predviđene intervencije na kulturnim dobrim, kao ni intervencije kojima se direktno utiče na stanje kulturnih dobara.

Pri realizaciji privremenih objekata u okviru zaštićene okoline kulturnih dobara potrebno je obezbijediti očuvanje njihovog integriteta, kulturno-istorijskih i ambijentalnih vrijednosti, sprječavanjem aktivnosti kojima se može uticati na izgled, svojstvo, osobenost, značenje ili značaj kulturnog dobra.

Ukoliko se prilikom iskopa terena za potrebe postavljanja i izgradnje privremenih objekata, naiđe na arheološke ili druge nalaze, koji mogu biti kulturno dobro, obavezno je prekinuti radove, obavijestiti organ uprave nadležan za zaštitu kulturnih dobara, kako bi se izvršila neophodna istraživanja i druge radnje i aktivnosti u skladu sa članom 87 i 88 Zakona o zaštiti kulturnih dobara („Sl. list CG", br. 49/10, 40/11, 44/17, 18/19, 84/24 i 92/25).

Postupak realizacije Programa sprovoditi tako da se ne zadire u zonu kulturnih dobara i njihove zaštićene okoline u skladu sa Zakonom o zaštiti kulturnih dobara ("Sl. list CG", br. 49/10, 40/11, 44/17, 18/19 i 84/24).

U postupku definisanja urbanističko-tehničkih uslova za privremene objekte u kontaktu sa kulturnim dobrom potrebno je pribaviti uslove Uprave za zaštitu kulturnih dobara.

U predloženoj zaštićenoj okolini kulturnih dobara onemogućiti gradnju kojom se narušava prostorni i vizuelni integritet cjeline. U predloženoj zaštićenoj okolini ne graditi objekte većih visina ili visoke gustine izgrađenosti, kao ni infrastrukturne objekte većih dimenzija.

USLOVI ZA LICA SMANJENE POKRETLJIVOSTI I LICA SA INVALIDITETOM

Tehničkom dokumentacijom obezbijediti prilaz i upotrebu objekta/objekata licima smanjene pokretljivosti u skladu sa članom 30 Zakona o izgradnji objekata i Pravilnikom o bližim uslovima i načinu prilagođavanja objekata za pristup i kretanje lica smanjene pokretljivosti i lica sa invaliditetom ("Službeni list CG", br. 41/25).

INFRASTRUKTURNI USLOVI

Uslovi priključenja na tehničku infrastrukturu

•Tehnička infrastruktura podrazumijeva kompletnu opremljenost u skladu sa najvišim standardima i važećom regulativom;
• Prilikom izrade tehničke dokumentacije pribaviti tehničke uslove za relevantnu infrastrukturu od nadležnog organa.

Uslovi za priključenje privremenih objekata na infrastrukturu i posebni tehnički uslovi

Vodovodne i kanalizacione, elektro i tk instalacije u privremenom objektu i izvan njega projektovati u skladu sa važećim propisima i standardima. Priključenje na postojeće infrastrukturne sisteme projektovati prema uslovima dobijenim od nadležnih javnih preduzeća.

Saobraćajni uslovi

Lokacija na koju se postavlja privremeni objekat/objekti mora imati obezbijeđen pristup sa javne površine, osim lokacija sa pokretnim i plutajućim privremenim objektima ili otvorenoj površini u funkciji privremenog objekta.
Izuzetno, lokacije koje nemaju mogućnost obezbijeđenja kolskog pristupa, može se obezbijediti samo pješački pristup sa javne površine uz obezbijeđenje prava službenosti prolaza.

Uslovi za odvoženje čvrstog otpada

Na lokacijama obezbijediti uslove za upravljanje komunalnim otpadom u skladu sa Planom upravljanja otpadom i lokalnim normativnim aktima, a upravljanje ambalažnim, opasnim i ostalim vrstama otpada konkretnog tehnološkog postupka u skladu sa važećom zakonskom regulativom. Mjesta za odlaganje otpada predvidjeti na lokaciji za postavljanje privremenog objekta. Mjesta u objektu ili niše za otpad kao i njihov broj predvidjeti u skladu sa važećim propisima i standardima, odnosno u saradnji sa nadležnim komunalnim preduzećem.

Posebni uslovi

U slučaju da se u okviru navedene lokacije nalazi određeni zaštitni pojas (putni i/ili željeznička infrastruktura, objekti energetike, vodoizvorišta, objekti odbrane, objekti sanitarne zaštite i sl.) neophodno je postupiti u skladu sa važećim propisima i standardima.

POTREBA IZRADE URBANISTIČKOG RJEŠENJA

Tehnička dokumentacija:

- **fotodokumentacija;**
- **idejno rješenje;**
- **revidovan glavni projekat za tendu površine preko 30 m^2;**
- **saglasnost glavnog gradskog arhitekte na izgled ispod 30 m^2.**

POTREBA PRIBAVLJANJA SAGLASNOSTI GLAVNOG GRADSKOG ARHITEKTE

Shodno članu 117 Zakona o planiranju prostora i izgradnji objekata, odredba stava 2 tačka 4 ovog člana, **potrebna saglasnost Glavnog gradskog arhitekte na izgled reklamne tende** (saglasnost iz člana 87 stav 7 Zakona o planiranju prostora i izgradnji objekta).

VREMENSKI PERIOD NA KOJI SE IZDAJU PREDMETNI UTU

Ovi uslovi važe za period od 5. 12. 2025. godine do 7. 12. 2027. godine.

NAPOMENA:

Shodno članu 117 Zakona o planiranju prostora i izgradnji objekata, korisnik je dužan da 15 dana prije postavljanja privremenog objekta, dostavi prijavu postavljanja privremenog objekta Upravi za inspekcijske poslove Glavnog grada sa ovim urbanističko-tehničkim uslovima, Tehničkom dokumentacijom, kao i važećim Ugovorom o zakupu zemljišta sklopljenim sa Direkcijom za imovinu Glavnog grada – Podgorice (br. 13-421/22-7/46 od 7. 12. 2022. godine).

Urbanističko – tehnički uslovi su informacija Programa privremenih objekata za teritoriju Glavnog grada za period 2025–2030. godine i na osnovu njih se ne stiče nikakvo pravo, već predstavljaju sastavni dio dokumentacije.

DOSTAVLJENO:

- "Tobacco S Press" d. o. o.,
  Ulica Josipa Broza Tita br. 29;
- Uprava za inspekcijske poslove Glavnog grada;
- a/a.

OBRAĐIVAČI URBANISTIČKO-TEHNIČKIH USLOVA

Samostalni savjetnik I Aleksandra Mitrović, Spec. sci. građ. **ŠEFICA ODJELJENJA ZA UPRAVNO-PRAVNE POSLOVE** **Marina Bulatović, dipl.ecc.**	Potpis obrađivača: A. Mitrović

OVLAŠĆENO SLUŽBENO LICE

Srđan Pavlović, dipl. pravnik **V. D. SEKRETARA**	**Potpis ovlašćenog službenog lica:** **M.P.**

PRILOZI
• Skica – položaj privremenog objekta – kiosk u sastavu autobuskog stajališta na terenu.

CRNA GORA
GLAVNI GRAD PODGORICA
SEKRETARIJAT ZA KOMUNALNE POSLOVE

Rimski trg 50, 81000 Podgorica, Crna Gora
tel: +382 20 235-184, 235-186
email: sekretarijat.kps@podgorica.me
www.podgorica.me

Broj: UPI 04-332/25-5483 21. jul 2026. godine

Tip privremenog objekta: Reklamna tenda u sastavu kioska na stanici javnog gradskog prevoza
Zona: II
Lokacija: Ulica Franca Rozmana
Katastarska parcela br.: 1397/1
K.O.: Podgorica II



Tehnička obrada:
Aleksandra Mitrović, Spec.sci.građ.

CRNA GORA
GLAVNI GRAD PODGORICA
SEKRETARIJAT ZA KOMUNALNE POSLOVE

Rimski trg 50, 81000 Podgorica, Crna Gora
tel: +382 20 235-184, 235-186
email: sekretarijat.kps@podgorica.me
www.podgorica.me

Broj: UPI 04-332/25-5484
Podgorica, 15. 7. 2026. godine

TS185

Sekretarijat za komunalne poslove, na osnovu člana 116 i 74 Zakona o planiranju prostora i izgradnji objekata ("Službeni list CG", br. 64/17, 44/18, 63/18, 11/19, 82/20, 86/22, 04/23, 19/25 i 91/25), a u vezi sa članom 146 stav 5 Zakona o izgradnji objekata ("Službeni list CG", br. 19/25 i 92/25), Programa privremenih objekata na teritoriji Glavnog grada Podgorica od 2025-2030. godine ("Službeni list - opštinski propisi", br. 39/20, br. 38/22, 57/25), Pravilnika o bližim uslovima za postavljanje odnosno građenje privremenih objekata, uređaja i opreme ("Službeni list CG", br. 43/18, 76/18, 76/19, 09/24, 28/24) i podnijetog zahtjeva **"Tobacco S Press" d. o. o. iz Podgorice, JMBG/PIB 02983303, Ulica Josipa Broza Tita br. 29,** izdaje:

URBANISTIČKO-TEHNIČKE USLOVE

za izradu tehničke dokumentacije

za postavljanje **privremenog objekta – reklamna tenda u sastavu kioska na stanici javnog gradskog prevoza**, na lokaciji označenoj brojem **5 (Zona IV)** u Programu privremenih objekata na teritoriji Glavnog grada Podgorica od 2025-2030. godine, na dijelu katastarskih parcela broj **3234/2, K.O. Doljani.**

PODNOSILAC ZAHTJEVA	**"Tobacco S Press" d. o. o.**

POSTOJEĆE STANJE

Prema Listu nepokretnosti - prepis broj 1684, K.O. Doljani, površina katastarske parcele broj 3234/2, iznosi 2 434,38 m² ista je na raspolaganju – Glavni grad Podgorica.

PLANIRANO STANJE

Namjena parcele – odnosno lokacije:

Na dijelu katastarske parcele broj 3234/2, K.O. Doljani (Bulevar Vilija Branta), predviđeno je postavljanje privremenog objekta namijenjenog za komunalno usluge i infrastrukturu – objekti i predmeti na stanici javnog gradskog prevoza. U okviru predmetne lokacije planirano je i postavljanje reklamne tende kao sastavnog dijela kioska.

Reklamni suncobran odnosno reklamna tenda su objekti koji su postavljeni na javnoj površini i na kojima je istaknut reklamni sadržaj. Tenda je slobodnostojeća konstrukcija sa odgovarajućim zastorom sa namjenom za zaštitu od sunca.

Tende moraju biti lako sklopive, a mogu se postaviti iznad ulaza u poslovne prostore ili kao samostojeći objekti.

Postavljaju se na način da ne narušavaju kvalitet oblikovnog izraza objekta, i da ne ometaju pješački i kolski saobraćaj. Reklamna tenda mora biti postavljena na način da ne zadire u kolovoz, odnosno da ne ugrožava bezbjedno odvijanje saobraćaja i nesmetano korišćenje samog autobuskog stajališta, bez obzir na položaj kioska u

odnosu na saobraćajnicu tj. u slučaju da zbog položaja privremenog objekta – objekti i predmeti na stanici javnog gradskog prevoza - nije obezbijeđena dovoljna širina između istog/autobuskog stajališta i kolovoza, reklamna tenda ne može biti postavljna tako da svojim gabaritima zalazi u prostor kolovoza.

Način pričvršćivanja za tlo:
• montažno-demontažni privremeni objekat.

Materijali:
• postavlja se na metalnu konstrukciju i izrađuje se od impregniranog, plastificiranog ili drugog vodonepropusnog platna.

Uslovi oblikovanja:
• na lokacijama koje su povezane ili su na malom prostornom rastojanju postavljaju se jednoobrazne tende u pogledu veličine, oblika, boje i materijalizacije;
• tende iznad ulaza u poslovne prostore, hotele, ulaze zgrada i sl. je moguće postaviti u bež boji RAL 9010, RAL 5002 ili kombinacija dvije boje RAL 9010 i 5002 u vidu pruga sa karnerima na kraju;
• čeličnu ili aluminijumsku podkonstrukciju raditi u boji RAL 9010 ili 7016;
• slobodnostojeću tendu je moguće postaviti u bež boji RAL 9010;
• na obodima suncobrana ili tendi može biti ispisan teks ukoliko za tim ima potrebe u boji RAL 1015, 7032, 5002 ili 7016 i 9004 koristiti samo ukoliko se reklamni tekst ispisuje u konturama.

USLOVI I MJERE ZAŠTITE PRIRODE I ŽIVOTNE SREDINE

Izrada Programa privremenih objekata na teritoriji Glavnog grada Podgorice za period 2025 - 2030. godine i odabir lokacija za pozicioniranje privremenih objekata usmjeren je na zaštitu prirode i životne sredine, poštujući smjernice i ograničenja propisana prostorno-planskom dokumentacijom i smjernicama iz oblasti zaštite životne sredine.

Zakonski i drugi uslovi, zabrane i ograničenja koji su vezani za zaštićena područja i sam karakter susjednog prostora koji je u zahvatu Programa, definišu karakter i način primjene bioloških, tehničkih i tehnoloških mjera zaštite prirode.

Sistem zaštite na području Glavnog grada Podgorica treba da bude cjelovit, odnosno da objedini mjere očuvanja predjela (ekološkog i oblikovanog), održavanja autohtonog prirodnog i stvorenog ambijenta, zaštitu od elementarnih nepogoda, kao i preduslove za uspješno organizovanje zaštite korisnika. Navedene mjere ne treba da se ograniče na uspostavljanje zabrana, već da budu takve prirode da korisnici neposredno učestvuju u njihovom sprovođenju.

Koncept zaštite prirode zasnovan je na primjeni modela održivog razvoja, koji je usklađen sa lokalnim uslovima i zasnovan na novim karakteristikama prostora. Razvoj mora biti kompatibilan sa ekološkim karakteristikama prostora i mora ih uvažavati, u cilju očuvanja kvaliteta prirode i životne sredine.

Pri realizaciji svih sadržaja treba težiti postizanju balansa između očuvanja postojećih vrijednosti i razvoja u značajnoj mjeri neiskorišćenih potencijala.

Mjere zaštite odnose se na očuvanje prirodnih ekosistema i definisane su na osnovu analize stanja prirodne sredine i prihvatnog kapaciteta razmatranog područja. Zaštita će se sprovoditi primjenom mjera zaštite životne sredine, pravilima izgradnje i uređenja koja su data ovim Programom i u skladu sa zakonima i propisima iz ove oblasti.

Očuvanje kvaliteta vazduha na ovom području ostvariti izborom adekvatnog energetskog goriva. Zaštitu voda od zagađivanja ostvariti organizacijom kontrole kvaliteta vode i prečišćavanjem otpadnih voda na mjestu nastajanja, primjenom tehničko-tehnoloških mjera.

Očuvanje i zaštita šumskog zemljišta sprovodiće se kroz prioritetnu aktivnost na sprovođenju rekultivacije degradiranog zemljišta u zonama izvršene sječe i uz puteve; kontrolisanom sječom autohtonih šumskih sastojina; određivanjem granica područja privremenih objekata, kako bi se spriječila nekontrolisana gradnja.

Mjere upravljanja otpadom sprovoditi od mjesta nastajanja selektivnim odlaganjem, prikupljanjem i evakuacijom u skladu sa propisima. Građevinski otpad takođe sakupljati i evakuisati odvojeno, izdvajajući naročito opasni građevinski otpad.

Zaštitu od buke u životnoj sredini zasnivati na poštovanju graničnih vrijednosti nivoa buke u skladu sa Pravilnikom o graničnim vrijednostima nivoa buke u životnoj sredini ("Sl. list CG", br. 75/06). Mjerama za sprječavanje i zaštitu od elementarnih nepogoda (zemljotresa, atmosferskih nepogoda – olujni vjetrovi, odronjavanja i klizanja zemljišta, suše, požara i eksplozija, saobraćajnih i drugih nezgoda) obuhvatiti preventivne mjere kojima se sprječavaju nepogode ili ublažava njihovo dejstvo, mjere koje se podrazumijevaju u slučaju neposredne opasnosti od elementarne nepogode, mjere zaštite kada nastupe nepogode, kao i mjere ublažavanja i otklanjanja neposrednih posljedica nastalih dejstvom nepogoda.
Mjere zaštite od požara i eksplozija sprovoditi poštovanjem propisanih udaljenja između objekata različitih namjena (dalekovod, bazna stanica); izgradnjom saobraćajnica propisane širine tako da omoguće prolaz vatrogasnim vozilima do objekta, manevrisanje vatrogasnih vozila, kao i nesmetani saobraćajni tok; uključivanjem šumskih površina sa područja ovog Programa u izradu planova zaštite od požara.

Zaštitu od zemljotresa sprovoditi primjenom građevinskih i tehničkih mjera u skladu sa uslovima aseizmičke gradnje: primjenjivati adekvatne mjere za obezbjeđenje stabilnosti terena (padine) i susjednih objekta; pri izradi tehničke dokumentacije obavezna je izrada geomehaničkog elaborata u skladu sa propisima.

U okviru raspoloživih mehanizama za zaštitu životne sredine koji se koriste prilikom sprovođenja programa, odnosno izgradnje objekata, kao obavezne, treba da se sprovode mjere iz važećih zakonskih propisa, prvenstveno:
- Zakon o zaštiti prirode („Sl. list CG", br. 54/16, 084/24);
- Zakon o životnoj sredini („Sl. list CG", br. 52/16, 073/19, 084/24);
- Zakon o procjeni uticaja na životnu sredinu („Sl. list CG", br. 75/18, 084/24);
- Zakon o vodama („Sl. list RCG", br. 27/07 i "Sl. list CG", br. 073/10, 32/11, 047/11, 48/15, 52/16, 055/16, 002/17, 080/17, 84/18 i 084/24);
- Zakon o zaštiti vazduha („Sl. list CG" br. 25/10, 040/11, 43/15, 073/19, 084/24);
- Zakon o upravljanju otpadom („Sl. list CG", br. 034/24, 092/24);
- Zakon o zaštiti od buke u životnoj sredini („Sl. list CG", br. 28/11, 1/14);
- Program o usklađivanju pojedinih privrednih grana sa Zakonom o integrisanom sprečavanju i kontroli zagađivanja životne sredine („Sl. list CG", br. 019/12, 003/14, 010/16);
- Zakon o komunalnim djelatnostima („Sl. list CG", br. 55/16, 074/16, 002/18, 66/19, 140/22, 084/24);
- Zakon o zaštiti i spašavanju („Sl. list CG", br. 013/07, 005/08, 086/09, 32/11, 54/16, 146/21 i 003/23);
- Zakon o zaštiti i zdravlju na radu („Sl. list CG", br. 34/14, 44/18 i 084/24);
- Zakon o prevozu opasnih materija („Sl. list CG", br. 33/14, 13/18 i 084/24).

Prilikom izrade tehničke dokumentacije poštovati Uredbu o projektima za koje se vrši procjena uticaja zahvata na životnu sredinu („Sl. list RCG", br. 20/07, „Sl. list CG", br. 47/13, 53/14 i 37/18).

Podaci o postojećim zaštićenim područjima sa prostornim rasporedom, uključujući područja planirana za zaštitu ili su u postupku stavljanja pod zaštitu, kao i podaci o (budućim) područjima ekološke mreže i sa njima povezanim značajnim tipovima staništa u okviru granica zahvata ovog Programa, gravitiraju Nacionalni park „Skadarsko jezero"; rezervati prirode: Manastirska tapija, Pančeva oka, Crni žar i pećina Magara; Spomenik prirode „kanjon Cijevna" i Park prirode „Komovi", Spomenik prirode „Park šuma Gorica" i Park prirode „Dolina rijeke Zete", kao i potencijalno zaštićena područja – područje Sitnica-Mareza-Velje brdo i sliv Morače sa pritokama - Ribnica, Zeta (od Krivog mosta do granica planskog područja Podgorice).

Podaci o ustanovljenim režimima, zonama i mjerama zaštite i korišćenja prirodnih resursa i dobara u okviru granica zahvata Programa – za zonu zahvata predmetnog Plana važe režimi zaštite koji se odnose na sljedeće kategorije zaštićenih područja: Spomenik prirode, Park prirode i Nacionalni park koji gravitiraju predmetnom Planu.

Uslovi, zabrane i ograničenja pod kojima se radnje, aktivnosti i djelatnost mogu realizovati u okviru granica u dijelu zahvata Programa:

- Opšti uslovi, zabrane i ograničenja koji su utvrđeni u odgovarajućim: (i) propisima: Zakon o životnoj sredini, Zakon o vodama, Zakon o zaštiti vazduha, Zakon o upravljanju otpadom, Zakon o procjeni uticaja na životnu sredinu i dr, (ii) prostorno-planskim dokumentima višeg reda – Prostornim planom Crne Gore (2008), (iii) sektorskim politikama, strategijama, programima i planovima u kojima su utvrđeni uslovi, zabrane i ograničenja vezani za zonu zahvata predmetnih planova (Nacionalnom strategijom održivog razvoja (2016), Nacionalnom strategijom biodiverziteta sa Akcionim planom za period 2016-2020, ako i lokalnim – opštinskim strateškim i planskim dokumentima.
- Opšti uslovi, zabrane i ograničenja koji su utvrđeni u Zakonu o zaštiti prirode u pogledu: planiranja održivog korišćenja prostora i prirodnih resursa; zaštite biološke, geološke i predione raznovrsnosti; mjere zaštite i očuvanje prirode; izbjegavanje oštećenja prirode; zaštite i očuvanja zaštićenih divljih vrsta biljaka, životinja i gljiva.
- Posebni uslovi, zabrane i ograničenja zaštite prirode koji su vezani za planiranje – izbor lokacija i definisanje vrsta i kapaciteta privremenih građevinskih objekata u zoni zahvata predmetnog Programa, a odnose se na: (i) izbor mikrolokacija novih privremenih objekata van zone zaštićenih područja; (ii) nedozvoljenu gradnju objekata koji zbog svojih karakteristika (način izgradnje, vrsta, veličina/kapacitet, tehnologija i sl.) mogu da oštete ili imaju uticaj na prirodne vrijednosti zaštićenih područja.

USLOVI I MJERE ZAŠTITE NEPOKRETNIH KULTURNIH DOBARA I NJIHOVE ZAŠTIĆENE OKOLINE

U postupku sprovođenja Programa privremenih objekata na teritoriji Glavnog grada Podgorica potrebno je obezbijediti zaštitu kulturnih dobara i njihove okoline, na način kojim se poštuje njihov integritet i status i dosljedno sprovode mjere zaštite.

Programom nijesu predviđene intervencije na kulturnim dobrim, kao ni intervencije kojima se direktno utiče na stanje kulturnih dobara.

Pri realizaciji privremenih objekata u okviru zaštićene okoline kulturnih dobara potrebno je obezbijediti očuvanje njihovog integriteta, kulturno-istorijskih i ambijentalnih vrijednosti, sprječavanjem aktivnosti kojima se može uticati na izgled, svojstvo, osobenost, značenje ili značaj kulturnog dobra.

Ukoliko se prilikom iskopa terena za potrebe postavljanja i izgradnje privremenih objekata, naiđe na arheološke ili druge nalaze, koji mogu biti kulturno dobro, obavezno je prekinuti radove, obavijestiti organ uprave nadležan za zaštitu kulturnih dobara, kako bi se izvršila neophodna istraživanja i druge radnje i aktivnosti u skladu sa članom 87 i 88 Zakona o zaštiti kulturnih dobara („Sl. list CG", br. 49/10, 40/11, 44/17, 18/19, 84/24 i 92/25).

Postupak realizacije Programa sprovoditi tako da se ne zadire u zonu kulturnih dobara i njihove zaštićene okoline u skladu sa Zakonom o zaštiti kulturnih dobara ("Sl. list CG", br. 49/10, 40/11, 44/17, 18/19 i 84/24).

U postupku definisanja urbanističko-tehničkih uslova za privremene objekte u kontaktu sa kulturnim dobrom potrebno je pribaviti uslove Uprave za zaštitu kulturnih dobara.

U predloženoj zaštićenoj okolini kulturnih dobara onemogućiti gradnju kojom se narušava prostorni i vizuelni integritet cjeline. U predloženoj zaštićenoj okolini ne graditi objekte većih

visina ili visoke gustine izgrađenosti, kao ni infrastrukturne objekte većih dimenzija.

USLOVI ZA LICA SMANJENE POKRETLJIVOSTI I LICA SA INVALIDITETOM

Tehničkom dokumentacijom obezbijediti prilaz i upotrebu objekta/objekata licima smanjene pokretljivosti u skladu sa članom 30 Zakona o izgradnji objekata i Pravilnikom o bližim uslovima i načinu prilagođavanja objekata za pristup i kretanje lica smanjene pokretljivosti i lica sa invaliditetom ("Službeni list CG", br. 41/25).

INFRASTRUKTURNI USLOVI

Uslovi priključenja na tehničku infrastrukturu

•Tehnička infrastruktura podrazumijeva kompletnu opremljenost u skladu sa najvišim standardima i važećom regulativom;
• Prilikom izrade tehničke dokumentacije pribaviti tehničke uslove za relevantnu infrastrukturu od nadležnog organa.

Uslovi za priključenje privremenih objekata na infrastrukturu i posebni tehnički uslovi

Vodovodne i kanalizacione, elektro i tk instalacije u privremenom objektu i izvan njega projektovati u skladu sa važećim propisima i standardima. Priključenje na postojeće infrastrukturne sisteme projektovati prema uslovima dobijenim od nadležnih javnih preduzeća.

Saobraćajni uslovi

Lokacija na koju se postavlja privremeni objekat/objekti mora imati obezbijeđen pristup sa javne površine, osim lokacija sa pokretnim i plutajućim privremenim objektima ili otvorenoj površini u funkciji privremenog objekta.
Izuzetno, lokacije koje nemaju mogućnost obezbijeđenja kolskog pristupa, može se obezbijediti samo pješački pristup sa javne površine uz obezbijeđenje prava službenosti prolaza.

Uslovi za odvoženje čvrstog otpada

Na lokacijama obezbijediti uslove za upravljanje komunalnim otpadom u skladu sa Planom upravljanja otpadom i lokalnim normativnim aktima, a upravljanje ambalažnim, opasnim i ostalim vrstama otpada konkretnog tehnološkog postupka u skladu sa važećom zakonskom regulativom. Mjesta za odlaganje otpada predvidjeti na lokaciji za postavljanje privremenog objekta. Mjesta u objektu ili niše za otpad kao i njihov broj predvidjeti u skladu sa važećim propisima i standardima, odnosno u saradnji sa nadležnim komunalnim preduzećem.

Posebni uslovi

U slučaju da se u okviru navedene lokacije nalazi određeni zaštitni pojas (putni i/ili željeznička infrastruktura, objekti energetike, vodoizvorišta, objekti odbrane, objekti sanitarne zaštite i sl.) neophodno je postupiti u skladu sa važećim propisima i standardima.

POTREBA IZRADE URBANISTIČKOG RJEŠENJA

Tehnička dokumentacija:

- **fotodokumentacija;**
- **idejno rješenje;**
- **revidovan glavni projekat za tendu površine preko 30 m^2;**
- **saglasnost glavnog gradskog arhitekte na izgled ispod 30 m^2.**

POTREBA PRIBAVLJANJA SAGLASNOSTI GLAVNOG GRADSKOG ARHITEKTE

Shodno članu 117 Zakona o planiranju prostora i izgradnji objekata, odredba stava 2

tačka 4 ovog člana, **potrebna saglasnost Glavnog gradskog arhitekte na izgled reklamne tende** (saglasnost iz člana 87 stav 7 Zakona o planiranju prostora i izgradnji objekta).

VREMENSKI PERIOD NA KOJI SE IZDAJU PREDMETNI UTU

Ovi uslovi važe za period od 3. 12. 2025. godine do 7. 12. 2027. godine.

NAPOMENA:

Shodno članu 117 Zakona o planiranju prostora i izgradnji objekata, korisnik je dužan da 15 dana prije postavljanja privremenog objekta, dostavi prijavu postavljanja privremenog objekta Upravi za inspekcijske poslove Glavnog grada sa ovim urbanističko-tehničkim uslovima, Tehničkom dokumentacijom, kao i važećim Ugovorom o zakupu zemljišta sklopljenim sa Direkcijom za imovinu Glavnog grada – Podgorice (br. 13-421/22-7-54 od 7. 12. 2022. godine).

Urbanističko – tehnički uslovi su informacija Programa privremenih objekata za teritoriju Glavnog grada za period 2025–2030. godine i na osnovu njih se ne stiče nikakvo pravo, već predstavljaju sastavni dio dokumentacije.

DOSTAVLJENO:

- "Tobacco S Press" d. o. o.,
  Ulica Josipa Broza Tita br. 29;
- Uprava za inspekcijske poslove Glavnog grada;
- a/a.

OBRAĐIVAČI URBANISTIČKO-TEHNIČKIH USLOVA

Samostalni savjetnik I Aleksandra Mitrović, Spec. sci. građ. **ŠEFICA ODJELJENJA ZA UPRAVNO-PRAVNE POSLOVE** **Marina Bulatović, dipl.ecc.**	Potpis obrađivača:

OVLAŠĆENO SLUŽBENO LICE

Srđan Pavlović, dipl. pravnik **V. D. SEKRETARA**	**Potpis ovlašćenog službenog lica:** **M.P.**

PRILOZI
• Skica – položaj privremenog objekta – kiosk u sastavu autobuskog stajališta na terenu.

CRNA GORA
GLAVNI GRAD PODGORICA
SEKRETARIJAT ZA KOMUNALNE POSLOVE

Rimski trg 50, 81000 Podgorica, Crna Gora
tel: +382 20 235-184, 235-186
email: sekretarijat.kps@podgorica.me
www.podgorica.me

Broj: UPI 04-332/25-5484

10. jul 2026. godine

Tip privremenog objekta: Reklamna tenda u sastavu kioska na stanici javnog gradskog prevoza

Zona: IV
Lokacija: Ulica I Proleterske
Katastarska parcela br.: 3234/2
K.O.: Doljani



Pozicija kioska u sastavu autobuskog stajališta

Tehnička obrada:
Aleksandra Mitrović, Spec.sci.građ.

CRNA GORA
GLAVNI GRAD PODGORICA
SEKRETARIJAT ZA KOMUNALNE POSLOVE

Rimski trg 50, 81000 Podgorica, Crna Gora
tel: +382 20 235-184, 235-186
email: sekretarijat.kps@podgorica.me
www.podgorica.me

Broj: UPI 04-332/25-5485
Podgorica, 22. 7. 2026. godine

TS186

Sekretarijat za komunalne poslove, na osnovu člana 116 i 74 Zakona o planiranju prostora i izgradnji objekata ("Službeni list CG", br. 64/17, 44/18, 63/18, 11/19, 82/20, 86/22, 04/23, 19/25 i 91/25), a u vezi sa članom 146 stav 5 Zakona o izgradnji objekata ("Službeni list CG", br. 19/25 i 92/25), Programa privremenih objekata na teritoriji Glavnog grada Podgorica od 2025-2030. godine ("Službeni list - opštinski propisi", br. 39/20, br. 38/22, 57/25), Pravilnika o bližim uslovima za postavljanje odnosno građenje privremenih objekata, uređaja i opreme ("Službeni list CG", br. 43/18, 76/18, 76/19, 09/24, 28/24) i podnijetog zahtjeva **"Tobacco S Press" d. o. o. iz Podgorice, JMBG/PIB 02983303, Ulica Josipa Broza Tita br. 29,** izdaje:

URBANISTIČKO-TEHNIČKE USLOVE
za izradu tehničke dokumentacije

za postavljanje **privremenog objekta – reklamna tenda u sastavu kioska na stanici javnog gradskog prevoza**, na lokaciji označenoj brojem **11 (Zona II)** u Programu privremenih objekata na teritoriji Glavnog grada Podgorica od 2025-2030. godine, na dijelu katastarskih parcela broj **3727/3, K.O. Podgorica III.**

PODNOSILAC ZAHTJEVA	**"Tobacco S Press" d. o. o.**

POSTOJEĆE STANJE

Prema Listu nepokretnosti - prepis broj 720, K.O. Podgorica III, površina katastarske parcele broj 3727/3, iznosi 19 903,89 m² ista je na raspolaganju – Glavni grad Podgorica.

PLANIRANO STANJE

Namjena parcele – odnosno lokacije:

Na dijelu katastarske parcele broj 3727/3, K.O. Podgorica III (Ulica 27. Marta), predviđeno je postavljanje privremenog objekta namijenjenog za komunalno usluge i infrastrukturu – objekti i predmeti na stanici javnog gradskog prevoza. U okviru predmetne lokacije planirano je i postavljanje reklamne tende kao sastavnog dijela kioska.

Reklamni suncobran odnosno reklamna tenda su objekti koji su postavljeni na javnoj površini i na kojima je istaknut reklamni sadržaj. Tenda je slobodnostojeća konstrukcija sa odgovarajućim zastorom sa namjenom za zaštitu od sunca.

Tende moraju biti lako sklopive, a mogu se postaviti iznad ulaza u poslovne prostore ili kao samostojeći objekti.

Postavljaju se na način da ne narušavaju kvalitet oblikovnog izraza objekta, i da ne ometaju pješački i kolski saobraćaj. Reklamna tenda mora biti postavljena na način da ne zadire u kolovoz, odnosno da ne ugrožava bezbjedno odvijanje saobraćaja i nesmetano korišćenje samog autobuskog stajališta, bez obzir na položaj kioska u

odnosu na saobraćajnicu tj. u slučaju da zbog položaja privremenog objekta – objekti i predmeti na stanici javnog gradskog prevoza - nije obezbijeđena dovoljna širina između istog/autobuskog stajališta i kolovoza, reklamna tenda ne može biti postavljna tako da svojim gabaritima zalazi u prostor kolovoza.

Način pričvršćivanja za tlo:
• montažno-demontažni privremeni objekat.

Materijali:
• postavlja se na metalnu konstrukciju i izrađuje se od impregniranog, plastificiranog ili drugog vodonepropusnog platna.

Uslovi oblikovanja:
• na lokacijama koje su povezane ili su na malom prostornom rastojanju postavljaju se jednoobrazne tende u pogledu veličine, oblika, boje i materijalizacije;
• tende iznad ulaza u poslovne prostore, hotele, ulaze zgrada i sl. je moguće postaviti u bež boji RAL 9010, RAL 5002 ili kombinacija dvije boje RAL 9010 i 5002 u vidu pruga sa karnerima na kraju;
• čeličnu ili aluminijumsku podkonstrukciju raditi u boji RAL 9010 ili 7016;
• slobodnostojeću tendu je moguće postaviti u bež boji RAL 9010;
• na obodima suncobrana ili tendi može biti ispisan teks ukoliko za tim ima potrebe u boji RAL 1015, 7032, 5002 ili 7016 i 9004 koristiti samo ukoliko se reklamni tekst ispisuje u konturama.

USLOVI I MJERE ZAŠTITE PRIRODE I ŽIVOTNE SREDINE

Izrada Programa privremenih objekata na teritoriji Glavnog grada Podgorice za period 2025 - 2030. godine i odabir lokacija za pozicioniranje privremenih objekata usmjeren je na zaštitu prirode i životne sredine, poštujući smjernice i ograničenja propisana prostorno-planskom dokumentacijom i smjernicama iz oblasti zaštite životne sredine.

Zakonski i drugi uslovi, zabrane i ograničenja koji su vezani za zaštićena područja i sam karakter susjednog prostora koji je u zahvatu Programa, definišu karakter i način primjene bioloških, tehničkih i tehnoloških mjera zaštite prirode.

Sistem zaštite na području Glavnog grada Podgorica treba da bude cjelovit, odnosno da objedini mjere očuvanja predjela (ekološkog i oblikovanog), održavanja autohtonog prirodnog i stvorenog ambijenta, zaštitu od elementarnih nepogoda, kao i preduslove za uspješno organizovanje zaštite korisnika. Navedene mjere ne treba da se ograniče na uspostavljanje zabrana, već da budu takve prirode da korisnici neposredno učestvuju u njihovom sprovođenju.

Koncept zaštite prirode zasnovan je na primjeni modela održivog razvoja, koji je usklađen sa lokalnim uslovima i zasnovan na novim karakteristikama prostora. Razvoj mora biti kompatibilan sa ekološkim karakteristikama prostora i mora ih uvažavati, u cilju očuvanja kvaliteta prirode i životne sredine.

Pri realizaciji svih sadržaja treba težiti postizanju balansa između očuvanja postojećih vrijednosti i razvoja u značajnoj mjeri neiskorišćenih potencijala.

Mjere zaštite odnose se na očuvanje prirodnih ekosistema i definisane su na osnovu analize stanja prirodne sredine i prihvatnog kapaciteta razmatranog područja. Zaštita će se sprovoditi primjenom mjera zaštite životne sredine, pravilima izgradnje i uređenja koja su data ovim Programom i u skladu sa zakonima i propisima iz ove oblasti.

Očuvanje kvaliteta vazduha na ovom području ostvariti izborom adekvatnog energetskog goriva. Zaštitu voda od zagađivanja ostvariti organizacijom kontrole kvaliteta vode i prečišćavanjem otpadnih voda na mjestu nastajanja, primjenom tehničko-tehnoloških mjera.

Očuvanje i zaštita šumskog zemljišta sprovodiće se kroz prioritetnu aktivnost na sprovođenju rekultivacije degradiranog zemljišta u zonama izvršene sječe i uz puteve; kontrolisanom sječom autohtonih šumskih sastojina; određivanjem granica područja privremenih objekata, kako bi se spriječila nekontrolisana gradnja.

Mjere upravljanja otpadom sprovoditi od mjesta nastajanja selektivnim odlaganjem, prikupljanjem i evakuacijom u skladu sa propisima. Građevinski otpad takođe sakupljati i evakuisati odvojeno, izdvajajući naročito opasni građevinski otpad.

Zaštitu od buke u životnoj sredini zasnivati na poštovanju graničnih vrijednosti nivoa buke u skladu sa Pravilnikom o graničnim vrijednostima nivoa buke u životnoj sredini ("Sl. list CG", br. 75/06). Mjerama za sprječavanje i zaštitu od elementarnih nepogoda (zemljotresa, atmosferskih nepogoda – olujni vjetrovi, odronjavanja i klizanja zemljišta, suše, požara i eksplozija, saobraćajnih i drugih nezgoda) obuhvatiti preventivne mjere kojima se sprječavaju nepogode ili ublažava njihovo dejstvo, mjere koje se podrazumijevaju u slučaju neposredne opasnosti od elementarne nepogode, mjere zaštite kada nastupe nepogode, kao i mjere ublažavanja i otklanjanja neposrednih posljedica nastalih dejstvom nepogoda.
Mjere zaštite od požara i eksplozija sprovoditi poštovanjem propisanih udaljenja između objekata različitih namjena (dalekovod, bazna stanica); izgradnjom saobraćajnica propisane širine tako da omoguće prolaz vatrogasnim vozilima do objekta, manevrisanje vatrogasnih vozila, kao i nesmetani saobraćajni tok; uključivanjem šumskih površina sa područja ovog Programa u izradu planova zaštite od požara.

Zaštitu od zemljotresa sprovoditi primjenom građevinskih i tehničkih mjera u skladu sa uslovima aseizmičke gradnje: primjenjivati adekvatne mjere za obezbjeđenje stabilnosti terena (padine) i susjednih objekta; pri izradi tehničke dokumentacije obavezna je izrada geomehaničkog elaborata u skladu sa propisima.

U okviru raspoloživih mehanizama za zaštitu životne sredine koji se koriste prilikom sprovođenja programa, odnosno izgradnje objekata, kao obavezne, treba da se sprovode mjere iz važećih zakonskih propisa, prvenstveno:
- Zakon o zaštiti prirode („Sl. list CG", br. 54/16, 084/24);
- Zakon o životnoj sredini („Sl. list CG", br. 52/16, 073/19, 084/24);
- Zakon o procjeni uticaja na životnu sredinu („Sl. list CG", br. 75/18, 084/24);
- Zakon o vodama („Sl. list RCG", br. 27/07 i "Sl. list CG", br. 073/10, 32/11, 047/11, 48/15, 52/16, 055/16, 002/17, 080/17, 84/18 i 084/24);
- Zakon o zaštiti vazduha („Sl. list CG" br. 25/10, 040/11, 43/15, 073/19, 084/24);
- Zakon o upravljanju otpadom („Sl. list CG", br. 034/24, 092/24);
- Zakon o zaštiti od buke u životnoj sredini („Sl. list CG", br. 28/11, 1/14);
- Program o usklađivanju pojedinih privrednih grana sa Zakonom o integrisanom sprečavanju i kontroli zagađivanja životne sredine („Sl. list CG", br. 019/12, 003/14, 010/16);
- Zakon o komunalnim djelatnostima („Sl. list CG", br. 55/16, 074/16, 002/18, 66/19, 140/22, 084/24);
- Zakon o zaštiti i spašavanju („Sl. list CG", br. 013/07, 005/08, 086/09, 32/11, 54/16, 146/21 i 003/23);
- Zakon o zaštiti i zdravlju na radu („Sl. list CG", br. 34/14, 44/18 i 084/24);
- Zakon o prevozu opasnih materija („Sl. list CG", br. 33/14, 13/18 i 084/24).

Prilikom izrade tehničke dokumentacije poštovati Uredbu o projektima za koje se vrši procjena uticaja zahvata na životnu sredinu („Sl. list RCG", br. 20/07, „Sl. list CG", br. 47/13, 53/14 i 37/18).

Podaci o postojećim zaštićenim područjima sa prostornim rasporedom, uključujući područja planirana za zaštitu ili su u postupku stavljanja pod zaštitu, kao i podaci o (budućim) područjima ekološke mreže i sa njima povezanim značajnim tipovima staništa u okviru granica zahvata ovog Programa, gravitiraju Nacionalni park „Skadarsko jezero"; rezervati prirode: Manastirska tapija, Pančeva oka, Crni žar i pećina Magara; Spomenik prirode „kanjon Cijevna" i Park prirode „Komovi", Spomenik prirode „Park šuma Gorica" i Park prirode „Dolina rijeke Zete", kao i potencijalno zaštićena područja – područje Sitnica-Mareza-Velje brdo i sliv Morače sa pritokama - Ribnica, Zeta (od Krivog mosta do granica planskog područja Podgorice).

Podaci o ustanovljenim režimima, zonama i mjerama zaštite i korišćenja prirodnih resursa i dobara u okviru granica zahvata Programa – za zonu zahvata predmetnog Plana važe režimi zaštite koji se odnose na sljedeće kategorije zaštićenih područja: Spomenik prirode, Park prirode i Nacionalni park koji gravitiraju predmetnom Planu.

Uslovi, zabrane i ograničenja pod kojima se radnje, aktivnosti i djelatnost mogu realizovati u okviru granica u dijelu zahvata Programa:

- Opšti uslovi, zabrane i ograničenja koji su utvrđeni u odgovarajućim: (i) propisima: Zakon o životnoj sredini, Zakon o vodama, Zakon o zaštiti vazduha, Zakon o upravljanju otpadom, Zakon o procjeni uticaja na životnu sredinu i dr, (ii) prostorno-planskim dokumentima višeg reda – Prostornim planom Crne Gore (2008), (iii) sektorskim politikama, strategijama, programima i planovima u kojima su utvrđeni uslovi, zabrane i ograničenja vezani za zonu zahvata predmetnih planova (Nacionalnom strategijom održivog razvoja (2016), Nacionalnom strategijom biodiverziteta sa Akcionim planom za period 2016-2020, ako i lokalnim – opštinskim strateškim i planskim dokumentima.
- Opšti uslovi, zabrane i ograničenja koji su utvrđeni u Zakonu o zaštiti prirode u pogledu: planiranja održivog korišćenja prostora i prirodnih resursa; zaštite biološke, geološke i predione raznovrsnosti; mjere zaštite i očuvanje prirode; izbjegavanje oštećenja prirode; zaštite i očuvanja zaštićenih divljih vrsta biljaka, životinja i gljiva.
- Posebni uslovi, zabrane i ograničenja zaštite prirode koji su vezani za planiranje – izbor lokacija i definisanje vrsta i kapaciteta privremenih građevinskih objekata u zoni zahvata predmetnog Programa, a odnose se na: (i) izbor mikrolokacija novih privremenih objekata van zone zaštićenih područja; (ii) nedozvoljenu gradnju objekata koji zbog svojih karakteristika (način izgradnje, vrsta, veličina/kapacitet, tehnologija i sl.) mogu da oštete ili imaju uticaj na prirodne vrijednosti zaštićenih područja.

USLOVI I MJERE ZAŠTITE NEPOKRETNIH KULTURNIH DOBARA I NJIHOVE ZAŠTIĆENE OKOLINE

U postupku sprovođenja Programa privremenih objekata na teritoriji Glavnog grada Podgorica potrebno je obezbijediti zaštitu kulturnih dobara i njihove okoline, na način kojim se poštuje njihov integritet i status i dosljedno sprovode mjere zaštite.

Programom nijesu predviđene intervencije na kulturnim dobrim, kao ni intervencije kojima se direktno utiče na stanje kulturnih dobara.

Pri realizaciji privremenih objekata u okviru zaštićene okoline kulturnih dobara potrebno je obezbijediti očuvanje njihovog integriteta, kulturno-istorijskih i ambijentalnih vrijednosti, sprječavanjem aktivnosti kojima se može uticati na izgled, svojstvo, osobenost, značenje ili značaj kulturnog dobra.

Ukoliko se prilikom iskopa terena za potrebe postavljanja i izgradnje privremenih objekata, naiđe na arheološke ili druge nalaze, koji mogu biti kulturno dobro, obavezno je prekinuti radove, obavijestiti organ uprave nadležan za zaštitu kulturnih dobara, kako bi se izvršila neophodna istraživanja i druge radnje i aktivnosti u skladu sa članom 87 i 88 Zakona o zaštiti kulturnih dobara („Sl. list CG", br. 49/10, 40/11, 44/17, 18/19, 84/24 i 92/25).

Postupak realizacije Programa sprovoditi tako da se ne zadire u zonu kulturnih dobara i njihove zaštićene okoline u skladu sa Zakonom o zaštiti kulturnih dobara ("Sl. list CG", br. 49/10, 40/11, 44/17, 18/19 i 84/24).

U postupku definisanja urbanističko-tehničkih uslova za privremene objekte u kontaktu sa kulturnim dobrom potrebno je pribaviti uslove Uprave za zaštitu kulturnih dobara.

U predloženoj zaštićenoj okolini kulturnih dobara onemogućiti gradnju kojom se narušava prostorni i vizuelni integritet cjeline. U predloženoj zaštićenoj okolini ne graditi objekte većih

visina ili visoke gustine izgrađenosti, kao ni infrastrukturne objekte većih dimenzija.

USLOVI ZA LICA SMANJENE POKRETLJIVOSTI I LICA SA INVALIDITETOM

Tehničkom dokumentacijom obezbijediti prilaz i upotrebu objekta/objekata licima smanjene pokretljivosti u skladu sa članom 30 Zakona o izgradnji objekata i Pravilnikom o bližim uslovima i načinu prilagođavanja objekata za pristup i kretanje lica smanjene pokretljivosti i lica sa invaliditetom ("Službeni list CG", br. 41/25).

INFRASTRUKTURNI USLOVI

Uslovi priključenja na tehničku infrastrukturu

•Tehnička infrastruktura podrazumijeva kompletnu opremljenost u skladu sa najvišim standardima i važećom regulativom;
• Prilikom izrade tehničke dokumentacije pribaviti tehničke uslove za relevantnu infrastrukturu od nadležnog organa.

Uslovi za priključenje privremenih objekata na infrastrukturu i posebni tehnički uslovi

Vodovodne i kanalizacione, elektro i tk instalacije u privremenom objektu i izvan njega projektovati u skladu sa važećim propisima i standardima. Priključenje na postojeće infrastrukturne sisteme projektovati prema uslovima dobijenim od nadležnih javnih preduzeća.

Saobraćajni uslovi

Lokacija na koju se postavlja privremeni objekat/objekti mora imati obezbijeđen pristup sa javne površine, osim lokacija sa pokretnim i plutajućim privremenim objektima ili otvorenoj površini u funkciji privremenog objekta.
Izuzetno, lokacije koje nemaju mogućnost obezbijeđenja kolskog pristupa, može se obezbijediti samo pješački pristup sa javne površine uz obezbijeđenje prava službenosti prolaza.

Uslovi za odvoženje čvrstog otpada

Na lokacijama obezbijediti uslove za upravljanje komunalnim otpadom u skladu sa Planom upravljanja otpadom i lokalnim normativnim aktima, a upravljanje ambalažnim, opasnim i ostalim vrstama otpada konkretnog tehnološkog postupka u skladu sa važećom zakonskom regulativom. Mjesta za odlaganje otpada predvidjeti na lokaciji za postavljanje privremenog objekta. Mjesta u objektu ili niše za otpad kao i njihov broj predvidjeti u skladu sa važećim propisima i standardima, odnosno u saradnji sa nadležnim komunalnim preduzećem.

Posebni uslovi

U slučaju da se u okviru navedene lokacije nalazi određeni zaštitni pojas (putni i/ili željeznička infrastruktura, objekti energetike, vodoizvorišta, objekti odbrane, objekti sanitarne zaštite i sl.) neophodno je postupiti u skladu sa važećim propisima i standardima.

POTREBA IZRADE URBANISTIČKOG RJEŠENJA

Tehnička dokumentacija:

- **fotodokumentacija;**
- **idejno rješenje;**
- **revidovan glavni projekat za tendu površine preko 30 m^2;**
- **saglasnost glavnog gradskog arhitekte na izgled ispod 30 m^2.**

POTREBA PRIBAVLJANJA SAGLASNOSTI GLAVNOG GRADSKOG ARHITEKTE

Shodno članu 117 Zakona o planiranju prostora i izgradnji objekata, odredba stava 2

tačka 4 ovog člana, **potrebna saglasnost Glavnog gradskog arhitekte na izgled reklamne tende** (saglasnost iz člana 87 stav 7 Zakona o planiranju prostora i izgradnji objekta).

VREMENSKI PERIOD NA KOJI SE IZDAJU PREDMETNI UTU

Ovi uslovi važe za period od 5. 12. 2025. godine do 7. 12. 2027. godine.

NAPOMENA:

Shodno članu 117 Zakona o planiranju prostora i izgradnji objekata, korisnik je dužan da 15 dana prije postavljanja privremenog objekta, dostavi prijavu postavljanja privremenog objekta Upravi za inspekcijske poslove Glavnog grada sa ovim urbanističko-tehničkim uslovima, Tehničkom dokumentacijom, kao i važećim Ugovorom o zakupu zemljišta sklopljenim sa Direkcijom za imovinu Glavnog grada – Podgorice (br. 13-421/22-7/48 od 7. 12. 2022. godine).

Urbanističko – tehnički uslovi su informacija Programa privremenih objekata za teritoriju Glavnog grada za period 2025–2030. godine i na osnovu njih se ne stiče nikakvo pravo, već predstavljaju sastavni dio dokumentacije.

DOSTAVLJENO:

- "Tobacco S Press" d. o. o.,
  Ulica Josipa Broza Tita br. 29;
- Uprava za inspekcijske poslove Glavnog grada;
- a/a.

OBRAĐIVAČI URBANISTIČKO-TEHNIČKIH USLOVA

Samostalni savjetnik I Aleksandra Mitrović, Spec. sci. građ. **ŠEFICA ODJELJENJA ZA UPRAVNO-PRAVNE POSLOVE** **Marina Bulatović, dipl.ecc.**	Potpis obrađivača:

OVLAŠĆENO SLUŽBENO LICE

Srđan Pavlović, dipl. pravnik **V. D. SEKRETARA**	**Potpis ovlašćenog službenog lica:** **M.P.**

PRILOZI
• Skica – položaj privremenog objekta – kiosk u sastavu autobuskog stajališta na terenu.

CRNA GORA
GLAVNI GRAD PODGORICA
SEKRETARIJAT ZA KOMUNALNE POSLOVE

Rimski trg 50, 81000 Podgorica, Crna Gora
tel: +382 20 235-184, 235-186
email: sekretarijat.kps@podgorica.me
www.podgorica.me

Broj: UPI 04-332/25-5485 22. jul 2026. godine

Tip privremenog objekta: Reklamna tenda u sastavu kioska na stanici javnog gradskog prevoza
Zona: II
Lokacija: Ulica 27. marta
Katastarska parcela br.: 3727/3
K.O.: Podgorica III

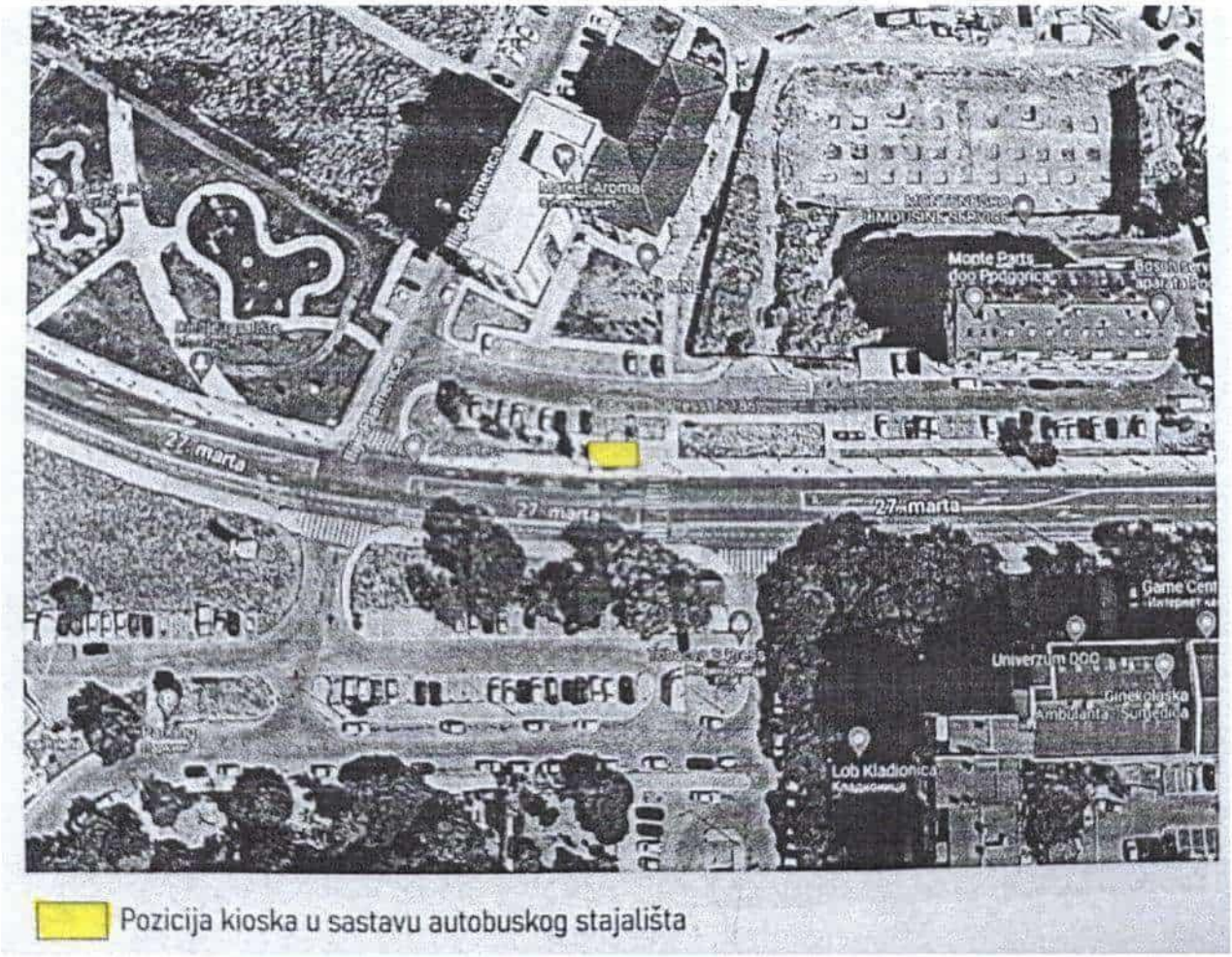

Tehnička obrada:
Aleksandra Mitrović, Spec.sci.građ.

ADRESA: VUKA KARADŽIĆA bb; INSTITUT CRNE METALURGIJE AD NIKŠIĆ – KANCELARIJA BR. 158; KONTAKT TELEFON: + 382 68 863 465 I + 382 67 300 927; E- MAIL: studio@ingpoint.me; PIB: 03395758; PDV: 40/31-03797-8; ŽIRO RAČUN: 520-43188-06(HIPOTEKARNA BANKA)

IZJAVA PROJEKTANTA

Investitor: **TOBACCO S PRESS DOO**

Projekat: **IDEJNO RJEŠENJE ARHITEKTONSKOG PROJEKTA**

Objekat: **PRIVREMENI OBJEKAT REKLAMNE TENDE U SASTAVU KIOSKA NA STANICI JAVNOG GRADSKOG PREVOZA**

Projektant: **„INGPOINT“ D.O.O. NIKŠIĆ**

Na osnovu upustva Ministarstva ekologije, prostornog planiranja i urbanizma br. 01-1894/1 od 17.11.2021. godine daje se:

IZJAVA

Izjavljujem da je Idejno rješenje arhitektonskog projekta izrađeno u skladu sa smjernicama planskog dokumenta i urbanističko-tehničkih uslova izdatih od Glavnog Grada Podgorica, Sekretarijate za komunalne poslove, osnovnih urbanističkih parametara (materijali, uslovi oblikovanja), kao i uslovima i mjerama zaštite prirode i životne sredine.

Datum: 11.11.2026. godine

Jelena Međedović, spec. sci.arh.





ADRESA: VUKA KARADŽIĆA bb; INSTITUT CRNE METALURGIJE AD NIKŠIĆ – KANCELARIJA BR. 158; KONTAKT TELEFON: + 382 68 863 465 I + 382 67 300 927; E- MAIL: studio@ingpoint.me; PIB: 03395758; PDV: 40/31-03797-8; ŽIRO RAČUN: 520-43188-06(HIPOTEKARNA BANKA)

SADRŽAJ IDEJNOG RJEŠENJA - arhitektura

TEKSTUALNI DIO.....426

PROJEKTNI ZADATAK.....427

TEHNIČKI OPIS.....431

GRAFIČKI DIO 452

ŠIRI SITUACIONI PRIKAZ.....453

TIPOVI TENDE/ POGLED ODOZGO..... 454

3D PRIKAZ TENDE 455

3D PRIKAZ TENDE/ TIP A.....456

3D PRIKAZ TENDE/ TIP B.....457

ADRESA: VUKA KARADŽIĆA bb; INSTITUT CRNE METALURGIJE AD NIKŠIĆ – KANCELARIJA BR. 158; KONTAKT TELEFON: + 382 68 863 465 I + 382 67 300 927; E- MAIL: studio@ingpoint.me; PIB: 03395758; PDV: 40/31-03797-8; ŽIRO RAČUN: 520-43188-06(HIPOTEKARNA BANKA)

TEKSTUALNI DIO



ADRESA: VUKA KARADŽIĆA bb; INSTITUT CRNE METALURGIJE AD NIKŠIĆ – KANCELARIJA BR. 158; KONTAKT TELEFON: +382 68 863 465 I +382 67 300 927; E- MAIL: studio@ingpoint.me; PIB: 03395758; PDV: 40/31-03797-8; ŽIRO RAČUN: 520-43188-06(HIPOTEKARNA BANKA)

PROJEKTNI ZADATAK

PROJEKTNI ZADATAK

za **Izradu idejnog rješenja privremenog objekta reklamne tende u sastavu kioska na stanici javnog gradskog prevoza, na sledećim lokacijama:**

Zona I, lokacija označena br 1, KP 2097, Podgorica III
Zona I, lokacija: Trg Golootačkih žrtava, KP br: 2097, KO Podgorica III
Zona I, lokacija označena br 2, KP 4373/5, KO Podgorica III
Zona I, lokacija: Ul. Mitra Bakića, KP brČ 4373/5, KO Podgorica III
Zona Ia, , lokacija označena br 3, KP 4146/1, KO Podgorica II
Zona Ia, lokacija: Bulevar Ivana Crnojevića, KP br 4146/1, KO Podgorica II
Zona II, lokacija: Ulica Aerodromska, KP br 8094/1, KO: PG III
Zona Ia, lokacija označena br 4, KP br 2211/8, KO Podgorica II
Zona Ia, lokacija: Bulevar Stanka Dragojevića, KP br2211/8, KO Podgorica II
Zona Ia, lokacija označena brojem 5, KP 4150/1, KO Podgorica II
Zona Ia, lokacija: Bulevar Stanka Dragojevića, KP br 4150/1, KO Podgorica II
Zona I, lokacija označena brojem 3, KP 400/1, KO Podgorica I
Zona I, lokacija: Ulica Serdara Jola Piletića, KP br 400/1, KO Podgorica I
Zona II, lokacija označena brojem 12, KP 400/1, KO Podgorica I
Zona II, lokacija: Ulica Serdara Jova Piletića, KP br 400/1, KO Podgorica I
Zona I, lokacija označena br 4, KP 421/2, KO Podgorica I
Zona I, lokacija: Ul. 13 jula, KP br 421/2, KO Podgorica I
Zona I, lokacija označena br 5, KP 419/1, KO Podgorica I
Zona I, lokacija: Ul. 13 jula, KP 419/1, KO Podgorica I
Zona I, lokacija označena br 6, KP 1188, KO Podgorica I
Zona I, lokacija Moskovska, KP 1188, KO Podgorica I
Zona I, lokacija označena br 7, KP 1263, KO Podgorica I
Zona I, lokacija: Moskovska , KP 1188, KO PG I
Zona I, lokacija označena brojem 8, KP br 1310, KO Podgorica I
Zona I, lokacija: Moskovska, KP 1310, KO Podgorica I
Zona I, lokacija označena brojem 9, KP 1291/1, KO Podgorica I
Zona I, lokacija Ljubljanska, KP 1291/1, KO Podgorica I
Zona I, lokacija označena brojem 10, KP 1263, KO Podgorica I
Zona I, lokacija: Bulevar Revolucije, KP 1263, KO Podgorica I
Zona I, lokacija označena br 12, KP 1264/1, KO Podgorica I
Zona I, lokacija: Ul Ivana Milutinovića, KP 1264/1, KO Podgorica I
Zona I, lokacija označena brojem 13, KP 1667/1, KO Podgorica I
Zona I, lokacija: Bulevar Svetog Petra Cetinskog, KP 1667/1, KO Podgorica I
Zona I, lokacija označena brojem 15, KP 1667/1, KO Podgorica I
Zona I, lokacija označena brojem 16, KP 1668/1, KO Podgorica I
Zona I, lokacija: Bulevar Knjaza Danila Petrovića, KP 1668/1, KO Podgorica I
Zona II, lokacija označena brojem 2, KP 1668/1, KO Podgorica I

Zona II, lokacija: Bulevar Knjaza Danila Petrovića, KP 1668/1, KO Podgorica I
Zona II, lokacija: Moskovska ulica, KP 1188, KO Podgorica I
Zona I, lokacija označena brojem 17, KP 1188, KO Podgorica I
Zona I, lokacija: Moskovska ulica, KP br 1188, KO Podgorica I
Zona II, lokacija označena brojem 13, KP 3567/1, KO Podgorica III
Zona II, lokacija Ulica vojvode Ilije Plamenca, KP3567/1, Podgorica III
Zona I, lokacija označena brojem 18, KP 1146/16, KO Podgorica I
Zona I, lokacija Ul Meše Selimovića, KP 1146/ 16, KP Podgorica I
Zona I, lokacija označena brojem 21, KP 1144/1, KO Podgorica I
Zona I, lokacija: Ul Blaža Jovanovića, KP 1144/1, KO Podgorica I
Zona I, lokacija označena brojem 20, KP 1144//1, KO Podgorica I
Zona I, lokacija označena brojem 19, KP 1144/1, KO Podgorica I
Zona I, lokacija označena broje 22, KP 1144/1, KO Podgorica I
Zona I, lokacija: Ul Velimira Terzića, KP 1144/1, KO Podgorica I
Zona I, lokacija označena brojem 23, KP 5470/1, KO Podgorica III
Zona I, lokacija Ul Brtastva i jedinstva, KP 5470/1, KO Podgorica III
Zona I, lokacija označena brojem 24, KP 4230/1, KO Podgorica III
Zona I, lokacija: Ulica Oktobarske Revolucije, KP 4230/1, KO Podgorica III
Zona I, lokacija: Ulica Oktobarske Revolucije, KP 4228, KO Podgorica III
Zona Ia, lokacija označena brojem 6, KP 4133, KO Podgorica III
Zona Ia, lokacija: Ulica kralja Nikole, KP 4133, KO Podgorica III
Zona Ia, lokacija označena brojem 7, KP 211/1, KO Podgorica III
Zona Ia, lokacija: Ulica Kralja Nikole, KP 211/1, KO Podgorica III
Zona I, lokacija označena brojem 26, KP 5472/1, KO Podgorica III
Zona I, lokacija: Ulica kralja Nikole, KP 5472/1, KO Podgorica III
Zona I, lokacija označena brojem 27, KP 5472/1, KO Podgorica III
Zona I, lokacija: Ulica kralja Nikole, KP 5472/1, Podgorica III
Zona II, na lokaciji označenoj brojem 4, KP 4058/1, KO Podgorica III
Zona II, lokacija: Ulica Kralja Nikole, KP 4058/1, KO Podgorica III
Zona II, na lokaciji označenoj brojem 5, KP 5473/2, KO Podgorica III
Zona II, lokacija: Ulica Radosava Burića, KP 5473/2, KO Podgorica III
Zona III, na lokaciji označenoj brojem 1, KP 7318, KO Podgorica III
Zona III, lokacija: Ulica Dušana Milutinovića, KP 7318, KO Podgorica III
Zona III, na lokaciji označenoj brojem 2, KP 7616, KO Podgorica III
Zona III, lokacija: Ulica Steva Boljevića, KP 7616, KO Podgorica III
Zona III, lokacija označena brojem 3, KO Podgorica III
Zona III, lokacija: Ulica AVNOJa, KP 6593/1, KO Podgorica III
Zona II, lokacija označena brojem 6, KO Podgorica III
Zona II, lokacija: Ulica Bracana Bracanovića, KP 4487/1, KO Podgorica III
Zona II, lokacija označena brojem 7, KP 2090/ 992, KO Podgorica III
Zona II, lokacija: Ulica Cvjetna, KP 2090/992, KO Podgorica III
Zona II, na lokaciji označenoj brojem 8, KP 2090/977, KO Podgorica III
Zona II, lokacija: Ulica Cara Lazara, KP 2090/977, KO Podgorica III
Zona I, lokacijaa označena brojem 28, KP 338/4, KO Podgorica III

Zona I, lokacija: Ulica V proleterske, KP 338/4, KO Podgorica III
Zona II, na lokaciji označenoj brojem 9, KP 677, KO Podgorica III
Zona II, lokacija: Ulica Žrtava Fašizma, KP 677, KO Podgorica III
Zona IV, na lokaciji označenoj brojem 2, KP 1057/1, KO Podgorica III
Zona IV, lokacija: Ulica Španskih boraca, KP 1057/1, KO Podgorica III
Zona IV, na lokaciji označenoj brojem 3, KP 1111, KO Podgorica III
Zona IV, lokacija: Ulica Španskih boraca, KP 1111, KO Podgorica III
Zona II, na lokaciji označenoj brojem 10, KP 1397/1, KO Podgorica II
Zona II, lokacija: Ulica Franca Rozmana, KP 1397/1, KO Podgorica II
Zona IV, na lokaciji označenoj brojem 5, KP 3234/2, KO Doljani
Zona IV, lokacijaČ Ul I Proleterske, KP 3234/2, KO Doljani
Zona II, na lokaciji označenoj brojem 11, 3727/3, KO Podgorica III
Zona II, lokacija Ulica 27 marta, KP 3727/3, KO Podgorica III

Investitor: **TOBACCO S PRESS DOO**

Objekat: **Privremeni objekat reklamne tende u sastavu kioska na stanici javnog gradskog prevoza, na gore navedenim lokacijama**

Izraditi tehničku dokumentaciju u svemu prema:

- urbanističko-tehničkim uslovima izdatim od Glavnog grada Podgorice, Sekretarijat za Komunalne poslove za svaku od pojedinačnih lokacija

Investitor:
Tobacco S Press

DRUŠTVO ZA PROJEKTOVANJE I DRUGE USLUGE
„INGPOINT“ d.o.o. Nikšić
ADRESA: VUKA KARADŽIĆA bb; INSTITUT CRNE METALURGIJE AD NIKŠIĆ – KANCELARIJA BR. 158; KONTAKT TELEFON: + 382 68 863 465 I + 382 67 300 927; E- MAIL: studio@ingpoint.me; PIB: 03395758; PDV: 40/31-03797-8; ŽIRO RAČUN: 520-43188-06(HIPOTEKARNA BANKA)

TEHNIČKI OPIS

INVESTITOR: TOBACCO S PRESS

1. UVODNE NAPOMENE

Idejno rješenje je urađeno na osnovu:

- projektnog zadatka koji je izdao Investitor,
- Urbanističko tehničkih UT uslova koji su dio opšte dokumentacije

2. LOKACIJA

Planirano je postavljanje privremenih objekata- reklamne tende u sastavu kioska na stanici javnog gradskog prevoza, na lokacijama navedenim u dijelu opšte dokumentacije.

3. ARHITEKTONSKO RJEŠENJE

Sa urbanističko – arhitektonskog aspekta prilikom izrade idejnog rješenja ispoštovani su svi uslovi koji su dati od strane nadležnih organa, kao i projektog zadatka investitora.

Projektom se predviđa izrada reklamne tende u sastavu kioska na stanici javnog gradskog prevoza, na lokacijama navedenim u dijelu opšte dokumentacije.
Na osnovu zadatih UT uslova isplanirane su tende izrađene od aluminijumskih profila i zglobova sa lancima od inox čelika. Zglobovi koji otvaraju tendu se rotiraju preko samo- podmazujućih ležaja i otvaraju uz pomoć lanca od inox čelika. Ugao otvaranja tende se podešava prilikom montaže, a može se i naknadno regulisati. Kreće se u rasponu od 5-90°. Platno za tendu je akrilno, ispusta 1.5m. Svi djelovi sklopa izrađeni su od nerđajućeg materijala. Na kioscima se montiraju tende u dva tipa:

1. Tip A- dužina platna 5.76 m, širina 1.5 m, karner 0.26m
2. Tip B- dužina platna 3.9 m, širina 1.5 m, karner 0.26m



ADRESA: VUKA KARADŽIĆA bb; INSTITUT CRNE METALURGIJE AD NIKŠIĆ – KANCELARIJA BR. 158; KONTAKT TELEFON: +382 68 863 465 I +382 67 300 927; E- MAIL: studio@ingpoint.me; PIB: 03395758; PDV: 40/31-03797-8; ŽIRO RAČUN: 520-43188-06(HIPOTEKARNA BANKA)

GRAFIČKA DOKUMENTACIJA



Zona I, lokacija: Ulica V proleterske, KP 338/4, KO Podgorica III

PROJEKTANT:

"INGPOINT" d.o.o.
Nikšić

INVESTITOR:

Tobacco S Press doo

KAMP, PRIVREMENI UGOSTITELJSKI OBJEKAT I UGOSTITELJSKA TERASA

Jelena Međedović, spec.sci.arh.

Glavni projektant:
Jelena Međedović, spec.sci.arh.

Odgovorni projektant:
Jelena Međedović, spec.sci.arh.

Saradnici:
Miljana Radović, M Arh

Lokacija:

GRAD PODGORICA

lokacije navedene u tehničkoj dokumentaciji

Vrsta tehničke dokumentacije:

Dio tehničke dokumentacije:
faza - ARHITEKTURA

RAZMJERA:

Prilog:
Širi situacioni prikaz

Br. priloga: 1.01

Br. strane: 01

Datum izrade i M.P.

Novembar 2026. god.

Datum revizije i M.P.

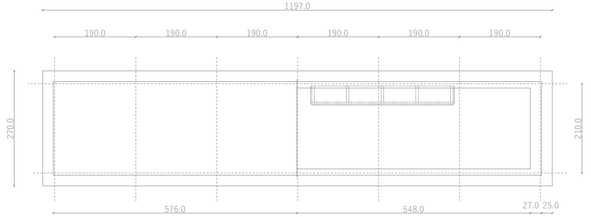

TIP A

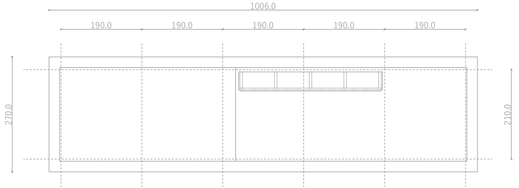

TIP B

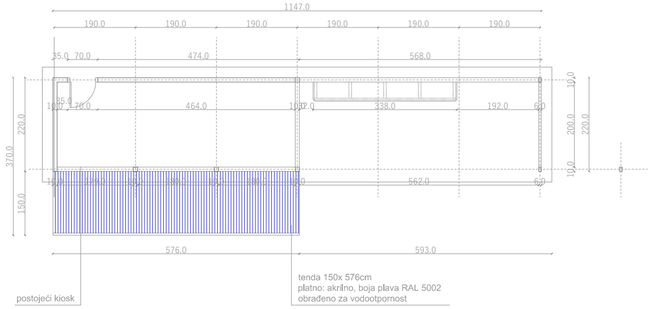

TIP A

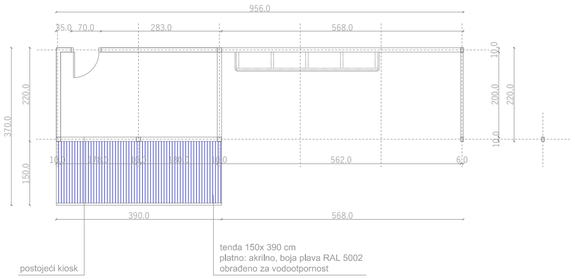

TIP B



TIP A

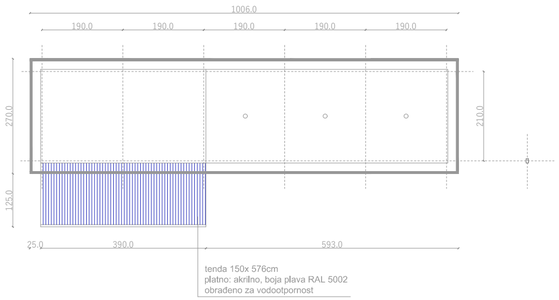

TIP B

PROJEKTANT:

"INGPOINT" d.o.o.
Nikšić

INVESTITOR:

Tobacco S Press doo

KAMP, PRIVREMENI UGOSTITELJSKI OBJEKAT I UGOSTITELJSKA TERASA

Lokacija:

GRAD PODGORICA

lokacije navedene u tehničkoj dokumentaciji

Jelena Međedović, spec.sci.arh.

Glavni projektant:
Jelena Međedović, spec.sci.arh.

Odgovorni projektant:
Jelena Međedović, spec.sci.arh.

Saradnici:
Miljana Radović, M Arh

Vrsta tehničke dokumentacije:

Dio tehničke dokumentacije:
faza - ARHITEKTURA

RAZMJERA:
R=1:50

Prilog:
Tipovi tende/ pogled odozgo

Br. priloga:
1.02

Br. strane:
02

Datum izrade i M.P.

Novembar 2026. god.

Datum revizije i M.P.



tenda 150x 576cm
platno: akrilno, boja plava RAL 5002
obrađeno za vodootpornost



tenda 150x 576cm
platno: akrilno, boja plava RAL 5002
obrađeno za vodootpornost

aluminijumski profili i zglobovi
od inox čelika

PROJEKTANT:

"INGPOINT" d.o.o.
Nikšić

INVESTITOR:

Tobacco S Press doo

KAMP, PRIVREMENI UGOSTITELJSKI OBJEKAT I UGOSTITELJSKA TERASA

Lokacija:

GRAD PODGORICA

lokacije navedene u tehničkoj dokumentaciji

Jelena Međedović, spec.sci.arh.

Vrsta tehničke dokumentacije:

Glavni projektant:
Jelena Međedović, spec.sci.arh.

Odgovorni projektant:
Jelena Međedović, spec.sci.arh.

Dio tehničke dokumentacije:
faza - ARHITEKTURA

RAZMJERA:
R=1:50

Saradnici:
Miljana Radović, M Arh

Prilog:
3D prikaz tende

Br. priloga: 1.03

Br. strane: 03

Datum izrade i M.P.

Novembar 2026. god.

Datum revizije i M.P.





PROJEKTANT:	INVESTITOR:
"INGPOINT" d.o.o. Nikšić	**Tobacco S Press doo**
KAMP, PRIVREMENI UGOSTITELJSKI OBJEKAT I UGOSTITELJSKA TERASA	Lokacija: **GRAD PODGORICA** lokacije navedene u tehničkoj dokumentaciji
Jelena Međedović, spec.sci.arh.	
Glavni projektant: Jelena Međedović, spec.sci.arh.	Vrsta tehničke dokumentacije:
Odgovorni projektant: Jelena Međedović, spec.sci.arh.	Dio tehničke dokumentacije: faza - ARHITEKTURA / RAZMJERA:
Saradnici: Miljana Radović, M Arh	Prilog: 3D prikaz tende / TIP A / Br. priloga: 1.04 / Br. strane: 04
Datum izrade i M.P. *Novembar 2026. god.*	Datum revizije i M.P.





PROJEKTANT:

"INGPOINT" d.o.o.
Nikšić

INVESTITOR:

Tobacco S Press doo

KAMP, PRIVREMENI UGOSTITELJSKI OBJEKAT I UGOSTITELJSKA TERASA

Lokacija:

GRAD PODGORICA

lokacije navedene u tehničkoj dokumentaciji

Jelena Međedović, spec.sci.arh.

Glavni projektant:
Jelena Međedović, spec.sci.arh.

Odgovorni projektant:
Jelena Međedović, spec.sci.arh.

Saradnici:
Miljana Radović, M Arh

Vrsta tehničke dokumentacije:

Dio tehničke dokumentacije:
faza - ARHITEKTURA

RAZMJERA:

Prilog:
3D prikaz tende / TIP B

Br. priloga: 1.05

Br. strane: 05

Datum izrade i M.P.

Novembar 2026. god.

Datum revizije i M.P.