



OBRAZAC 1

Elektronski potpis projektanta	Elektronski potpis revidenta	Elektronski potpis nadležnog organa za izdavanje građevinske dozvole
--------------------------------	------------------------------	--

INVESTITOR¹

„SALAŠ 23“ D.O.O. Podgorica

OBJEKAT²

**Montažno-demontažni privremeni objekat -
Zatvorena ugostiteljska terasa**

Program privremenih objekata na teritoriji Glavnog grada Podgorica 2020-2030

LOKACIJA³

**Na dijelu katastarske parcele br. 178/1 i
182/4, K.O. Velje Brdo - Zona VI, Opština
Podgorica**

DIO TEHNIČKE
DOKUMENTACIJE⁴

IDEJNO RJEŠENJE

AUTOR PROJEKTA⁵

**Stefan Vlahović, spec.sci.arh
Licenca br. UPI 09-332/25-5641/12**

PROJEKTANT⁶

**“3A STUDIO”, d.o.o. Podgorica
Licenca br. UPI 09-332/25-2891/2**

ODGOVORNO LICE⁷

**Stefan Vlahović, spec.sci.arh
Licenca br. UPI 09-332/25-5641/12**

VODEĆI
PROJEKTANT⁸

**Stefan Vlahović, spec.sci.arh.
Licenca br. UPI 09-332/25-5641/12**

ODGOVORNI
PROJEKTANT⁹

**Stefan Vlahović, spec.sci.arh.
Licenca br. UPI 09-332/25-5641/12**

SARADNICI NA
PROJEKTU¹⁰

¹Naziv/ime investitora

²Naziv objekta koji se gradi

³Mjesto gradnje, planski dokument, urbanistička parcela, katastarska opština, katastarska parcela

⁴Idejno rješenje, idejni projekat, glavni projekat, projekat izvedenog stanja, projekat održavanja

⁵Ime i prezime autora projekta

⁶Naziv privrednog društva, pravnog lica odnosno preduzetnika koji je izradio tehničku dokumentaciju, adresa

⁷Ime i prezime odgovornog lica u privrednom društvu ili pravnom licu ili ime i prezime preduzetnika

⁸Ime i prezime vodećeg projektanta

⁹Ime i prezime odgovornog projektanta

¹⁰Ime i prezime saradnika na izradi dijela tehničke dokumentacije



OBRAZAC 2

Elektronski potpis projektanta	Elektronski potpis revidenta	Elektronski potpis nadležnog organa za izdavanje građevinske dozvole
--------------------------------	------------------------------	--

INVESTITOR ¹	„SALAŠ 23“ D.O.O. Podgorica
OBJEKAT ²	Montažno-demontažni privremeni objekat - Zatvorena ugostiteljska terasa
LOKACIJA ³	Na dijelu katastarske parcele br. 178/1 i 182/4, K.O. Velje Brdo - Zona VI, Opština Podgorica
DIO TEHNIČKE DOKUMENTACIJE ⁴	IDEJNO RJEŠENJE ARHITEKTURE
AUTOR PROJEKTA ⁵	Stefan Vlahović, spec.sci.arh Licenca br. UPI 09-332/25-5641/12
PROJEKTANT ⁶	“3A STUDIO”, d.o.o. Podgorica Licenca br. UPI 09-332/25-2891/2
ODGOVORNO LICE ⁷	Stefan Vlahović, spec.sci.arh Licenca br. UPI 09-332/25-5641/12
VODEĆI PROJEKTANT ⁸	Stefan Vlahović, spec.sci.arh. Licenca br. UPI 09-332/25-5641/12

¹Naziv/ime investitora

²Naziv objekta koji se gradi

³Mjesto gradnje, planski dokument, urbanistička parcela, katastarska opština, katastarska parcela

⁴Idejno rješenje, idejni projekat, glavni projekat, projekat izvedenog stanja, projekat održavanja

⁵Ime i prezime autora projekta

⁶Naziv privrednog društva, pravnog lica odnosno preduzetnika koji je izradio tehničku dokumentaciju, adresa

⁷Ime i prezime odgovornog lica u privrednom društvu ili pravnom licu ili ime i prezime preduzetnika

⁸Ime i prezime vodećeg projektanta



established 2024

SADRŽAJ

IDEJNO RJEŠENJE – ARHITEKTURA

OPŠTA DOKUMENTACIJA

- Rješenje o određivanju vodećeg projektanta
- Izvod iz Centralnog registra privrednih subjekata (Nosilac projekta)
- Licenca pravnog lica (Nosilac projekta)
- Polisa osiguranja od opšte odgovornosti (Nosilac projekta)
- Licenca vodećeg projektanta
- Potvrda IKCG za vodećeg projektanta
- Ugovori o poslovno tehničkoj saradnji
- UT uslovi
- Saglasnost susjeda
- Izjava odgovornog projektanta da je tehnička dokumentacija izrađena u skladu sa važećim zakonima i propisima

PROJEKTNİ ZADATAK

- Projektni zadatak

TEKSTUALNA DOKUMENTACIJA

- Tehnički opis sa bilansom površina

GRAFIČKA DOKUMENTACIJA

- Šira situacija R 1 : 500
- Uža situacija R 1 : 200
- Osnova prizemlja R 1 : 50
- Osnova krovne konstrukcije R 1 : 50
- Osnova krovne ravni R 1 : 50
- Presjek A R 1 : 50
- Presjek B R 1 : 50
- Prednja fasada R 1 : 50
- Bočne fasade R 1 : 50
- Trodimenzionalni prikazi



established 2024

3A STUDIO
ARCHITECTURE DESIGN AND CONSULTING

3A STUDIO DOO
Podgorica / Crna Gora
+382 67 553 129

OPŠTA DOKUMENTACIJA





OBRAZAC 3

PODACI O PROJEKTU

NAZIV OBJEKTA	PROJEKTANT	GLAVNI INŽENJER
Montažno-demontažni privremeni objekat - Zatvorena ugostiteljska terasa	"3A Studio" d.o.o. Vojislavljevića 32/10, Lamela B, Podgorica Tel: +38267553129	Stefan Vlahović spec. sci. arh.

DIO TEHNIČKE DOKUMENTACIJE

PROJEKAT	PROJEKTANT	ODGOVORNI INŽENJER
IDEJNO RJEŠENJE	"3A Studio" d.o.o. Vojislavljevića 32/10, Lamela B, Podgorica Tel: +38267553129	Stefan Vlahović spec. sci. arh.

¹ Naziv privrednog društva, pravnog lica odnosno preduzetnika koji je izradio tehničku dokumentaciju, broj licence, adresa, telefon, e-mail

² Ime i prezime vodećeg projektanta

³ Dio tehničke dokumentacije (arhitektonski projekat, građevinski projekat, elektrotehnički projekat,.....)

⁴ Naziv privrednog društva, pravnog lica odnosno preduzetnika koji je izradio dio tehničke dokumentacije, broj licence, adresa, telefon, e-mail

⁵ Ime i prezime odgovornog projektanta dijela tehničke dokumentacije



U skladu sa odredbama Zakona o izgradnji objekata (Službeni list CG", broj 19/25) i Zakona o uređenju prostora (Službeni list CG", broj 19/25) i Statuta preduzeća „3A STUDIO" d.o.o. Podgorica donosim sljedeće:

RJEŠENJE O IMENOVANJU GLAVNOG INŽENJERA ZA IZRADU TEHNIČKE DOKUMENTACIJE IDEJNOG RJEŠENJA

Stefana Vlahovića, spec. sci. arhitekture za ovlašćenog inženjera koji rukovodi izradom tehničke dokumentacije u cjelini za MONTAŽNO-DEMONTAŽNI PRIVREMENI OBJEKAT - ZATVORENA UGOSTITELJSKA TERASA, koji se nalazi na lokaciji: Na dijelu katastarske parcele br. 178/1 i 182/4, K.O. Velje Brdo - Zona VI, Opština Podgorica; investitor: „SALAŠ 23" D.O.O. Podgorica


Podgorica, Jun 2026. god

(mjesto i datum)



„3A STUDIO", d.o.o.

Stefan Vlahović, izvršni direktor



**CRNA GORA
PORESKA UPRAVA
SEKTOR ZA USLUGE I REGISTRACIJU
CENTRALNI REGISTAR PRIVREDNIH SUBJEKATA**

Broj: 5 - 1215626 / 001

U Podgorici, dana 01.03.2024.godine

Poreska uprava - Centralni registar privrednih subjekata u Podgorici, na osnovu članova 319, 320, 321 i 323 Zakona o privrednim društvima ("Sl.list CG", br. 065/20), rješavajući po prijavi za registraciju osnivanja društva sa ograničenim odgovornošću "3A STUDIO" DOO PODGORICA, broj 393901 podnijetoj dana 27.02.2024. u 11:24:44, preko

Ime i prezime: STEFAN VLAHOVIĆ

JMBG ili br.pasoša: 1707991212957

Adresa: UL. VOJISLAVLJEVIĆA, LAMELA B, 32/10 ST 80 PODGORICA CRNA GORA

donosi

RJEŠENJE

Registruje se osnivanje "3A STUDIO" DOO PODGORICA sa sljedećim podacima:

Skraćeni naziv:	3A STUDIO DOO
Oblik organizovanja:	DRUŠTVO SA OGRANIČENOM ODGOVORNOŠĆU
Registarski broj:	51215626
PIB:	03641015
Datum statuta:	27.02.2024.
Datum ugovora:	22.02.2024.
Adresa uprave - sjedište:	VOJISLAVLJEVIĆA, LAMELA B, 32/10, ST 80, ZABJELO PODGORICA
Adresa za prijem službene pošte:	VOJISLAVLJEVIĆA, LAMELA B, 32/10, ST 80, ZABJELO PODGORICA
Adresa glavnog mjesta poslovanja:	VOJISLAVLJEVIĆA, LAMELA B, 32/10, ST 80, ZABJELO PODGORICA
Pretežna djelatnost:	7112 Inženjerske djelatnosti i tehnicko savjetovanje
Oblik svojine:	Privatna
Kontakt:	Telefon: +38267553129 E-mail: stefanvlahovic@gmail.com
Podaci o osnovnom kapitalu:	Ukupni kapital: 1,00 Euro Novčani: 1,00 Euro Nenovčani: 0,00 Euro
Porijeklo kapitala:	Domaći

Obavljanje spoljno-trgovinskog poslovanja: DA

Osnivač: STEFAN VLAHOVIĆ
MB/JMBG/BR. PASOŠA/: 1707991212957 CRNA GORA
Adresa: UL. VOJISLAVLJEVIĆA, LAMELA B, 32/10 ST 80
PODGORICA CRNA GORA
Udio: 100%

Izvršni direktor: STEFAN VLAHOVIĆ
JMBG/BR. PASOŠA: 1707991212957
Adresa: UL. VOJISLAVLJEVIĆA, LAMELA B, 32/10 ST 80
PODGORICA CRNA GORA
Ovlašćenja u prometu: Neograničeno
Ovlašćen da djeluje: Pojedinačno

Obrazloženje

Podnosilac je dana 27.02.2024 u 11:24:44 podnio prijavu za registraciju osnivanja društva sa ograničenim odgovornošću 3A STUDIO DOO.

Odredbama člana 319 preciziran je način registracije u CRPS. Stavom 1 ovog člana je predviđeno da se registracija u CRPS vrši na osnovu registracione prijave ili po službenoj dužnosti. Odredbama člana 320 predviđeno je dostavljanje registracione prijave i prateće dokumentacije. Odredbama člana 321 uređuje se postupak registracije u CRPS. Istim članom, stav 4 su precizirani slučajevi kada nadležni organ za registraciju odbija prijavu za registraciju i to: ako su podaci unijeti u registracionu prijavu nepotpuni, ako uz prijavu nije dostavljena kompletna dokumentacija, ako je pod istim nazivom registrovan neki drugi oblik obavljanja privredne djelatnosti i ako je ispunjen poseban uslov za odbijanje zahtjeva za registraciju propisan drugim zakonom.

Odredbama člana 323 propisano je da nadležni organ za registraciju obezbjeđuje da podaci registrovani u CRPS budu istovjetni sa podacima iz registracione prijave. Lica koja zaključuju pravne poslove sa registrovanim privrednim društvima i preduzetnicima snose rizik utvrđivanja tačnosti podataka sadržanih u registru za njihove potrebe. Rješavajući po predmetnoj prijavi, obzirom da su ispunjeni Zakonom propisani uslovi, odlučeno je kao u dispozitivu rješenja. Visina naplaćene naknade za registraciju propisana je članom 322 Zakona o privrednim društvima ("Sl.list CG", br. 065/20).

Samostalni savjetnik III

Vasilije Zarubica

Pravna pouka:

Protiv ovog rješenja može se izjaviti žalba Ministarstvu finansija CG u roku od 15 dana od dana prijema Rješenja. Žalba se predaje preko ovog organa i taksira administrativnom taksom u iznosu od 8, 00 EUR, shodno Tarifnom broju 5 Taksene tarife za administrativne takse. Taksa se upućuje u korist računa 832-3161017-60-Administrativna taksa. Žalba ne odlaže izvršenje Rješenja.



Načelnica
S. Bojanić

Sanja Bojanić



Crna Gora
Ministarstvo prostornog planiranja,
urbanizma i državne imovine

Adresa: IV proleterske brigade broj 19
81000 Podgorica, Crna Gora
tel: +382 20 446 200
fax: +382 20 446 215

Broj UPI 09-332/25-2891/2

Podgorica, 24.12.2025.godine

„3A STUDIO“ D.O.O. PODGORICA

PODGORICA

Ul. Vojislavljevića 32/10, lamela B

U prilog ovog akta, dostavljam Vam rješenje, broj i datum gornji.

SAGLASNA:

Marina Izgarević Pavićević, državna sekretarka

ODOBRILI:

Boško Todorović, v.d. generalnog direktora Direktorata za građevinarstvo

Petar Vučinić, načelnik

OBRADILA:

Maja Janković, samostalna savjetnica I

MINISTAR

Slaven Radunović





Crna Gora
Ministarstvo prostornog planiranja,
urbanizma i državne imovine

Adresa: IV proleterske brigade broj 19

81000 Podgorica, Crna Gora

tel: +382 20 446 200

fax: +382 20 446 215

Broj: UPI 09-332/25-2891/2

Podgorica, 24.12.2025. godine

Ministarstvo prostornog planiranja, urbanizma i državne imovine, postupajući po zahtjevu privrednog društva „3A STUDIO“ D.O.O. PODGORICA, broj UPI 09-332/25-2891/1 od 16.07.2025. godine, za izdavanje licence za projektanta i izvođača radova, na osnovu člana 107 Zakona o izgradnji objekata ("Službeni list CG", br. 19/25 i 92/25), člana 15 Uredbe o organizaciji i načinu rada državne uprave ("Službeni list CG", br. 98/23, 102/23, 113/23, 71/24, 72/24, 90/24, 93/24, 104/24, 117/24 i 39/25), člana 7 Pravilnika o bližem načinu i postupku izdavanja i mirovanja licenci za obavljanje djelatnosti u oblasti izgradnje objekata i načinu vođenja registra licenci ("Službeni list CG", broj 42/25 i 117/25), i čl. 18 i 46 stav 1 Zakona o upravnom postupku ("Službeni list CG", br. 56/14, 20/15, 40/16, 37/17), donosi

RJEŠENJE

Privrednom društvu „3A STUDIO“ D.O.O. PODGORICA, izdaje se

LICENCA

za izradu tehničke dokumentacije i izvođenje radova

na period od **pet godina**.

O b r a z l o ž e n j e

Aktom broj UPI 09-332/25-2891/1 od 16.07.2025.godine, ovom ministarstvu, obratilo se privredno društvo „3A STUDIO“ D.O.O. PODGORICA, pretežna djelatnost -7112-Inženjerske djelatnosti i tehničko savjetovanje, zahtjevom za izdavanje licence za projektanta i izvođača radova. Uz zahtjev, privredno društvo je priložilo sledeće dokaze:

- 1) Rješenje Ministarstva prostornog planiranja, urbanizma i državne imovine broj UPI 09-332/25-5641/2 od 12.12.2025.godine, kojim je Vlahović Stefanu, Spec.Sci.arhitekture, iz Podgorice, izdata licenca za izradu tehničke dokumentacije i izvođenje radova u svojstvu odgovornog projektanta i odgovornog inženjera građenja;
- 2) Ugovor o radu od 18.12.2025.godine, zaključen između „3A STUDIO“ D.O.O. PODGORICA i Stefana Vlahovića, na neodređeno vrijeme;
- 3) Izvod iz Centralnog registra privrednih subjekata Poreske uprave, registarski broj 5-1215626/001.

Ministarstvo prostornog planiranja, urbanizma i državne imovine, razmotrilo je podnijeti zahtjev sa priloženom dokumentacijom i odlučilo kao u dispozitivu rješenja, a ovo iz sledećih razloga:

Odredbom člana 76 stav 1 Zakona o izgradnji objekata propisano je da djelatnost izrade tehničke dokumentacije može da obavlja projektant koji ima najmanje jednog zaposlenog licenciranog arhitektu odnosno licenciranog inženjera po vrsti projekta iz člana 9 stav 2 ovog zakona koji izrađuje.

Nadalje, članom 84 stav 1 istog zakona propisano je da djelatnost građenja objekta obavlja izvođač radova koji ima najmanje jednog zaposlenog licenciranog arhitektu odnosno licenciranog inženjera građenja po vrsti radova.

Članom 107 stav 6 prethodno navedenog zakona propisuje se da se licenca za privredno društvo, pravno lice odnosno preduzetnika izdaje se na period od pet godina.

Shodno članu 7 Pravilnika o bližem načinu i postupku izdavanja i mirovanja licenci za obavljanje djelatnosti u oblasti izgradnje objekata i načinu vođenja registra licenci ("Službeni list CG", br. 042/25 i 117/25), propisano je da se uz zahtjev za izradu tehničke dokumentacije i izvođenje radova za projektanta i izvođača radova podnosi: 1) Izvod iz Centralnog registra privrednih subjekta; 2) dokaz da ima najmanje jednog zaposlenog licenciranog arhitektu, odnosno inženjera; 3) licencu za licenciranog arhitektu, odnosno inženjera.

Postupajući po predmetnom zahtjevu, Ministarstvo je, na osnovu raspoloživih dokaza, utvrdilo da su ispunjeni uslovi propisani Zakonom i Pravilnikom, i odlučilo kao u dispozitivu rješenja.

UPUTSTVO O PRAVNOJ ZAŠTITI: Protiv ovog rješenja može se pokrenuti upravni spor tužbom kod Upravnog suda, u roku od 20 dana od dana prijema istog.

OVLAŠĆENO SLUŽBENO LICE

Petar Vućinić





Broj Polise / Računa: ODG007819 Veza sa Polisom: _____
O.J. obračuna: 1093 Zamjena polise: ODG006492
Podružnica: ul. Slobode 13A, Podgorica



POLISA OSIGURANJA / RAČUN

BROJ POLISE / RAČUNA: ODG007819

UGOVARAČ: **3A STUDIO DOO, VOJISLAVLJEVIĆA 32/10, LAMELA B, PODGORICA, JMBG/PIB: 03641015**

OSIGURANIK: **3A STUDIO DOO, VOJISLAVLJEVIĆA 32/10, LAMELA B, PODGORICA, JMBG/PIB: 03641015**

TRAJANJE OSIGURANJA: Polisa važi od **20.03.2026. u 00:00 do 19.03.2027. u 23:59**

NAČIN OSIGURANJA: Osigurava se na sume osiguranja koje je odredio ugovarač osiguranja

USLOVI OSIGURANJA: Ovo osiguranje je zaključeno shodno ZOO i sledećim uslovima: Opšti uslovi za osiguranje projektantske odgovornosti (US-odp/99-06-cg); Klausula o isključenju pokrića u vezi sa infektivnom bolešću (Covid-19) (KL-covid/20-12-cg)

Osigurava se:	Suma osiguranja €	Premija €
1. Opasnost: Projektantska odgovornost		
1.1. (P.O.- Odgovornost za fizička oštećenja i uništenja po uslovima US-odp (član 1. stav 1.)): Osiguranjem su pokriveni oštetni zahtjevi (zahtjevi za naknadu štete), ispostavljeni osiguraniku za štete nastale usled greške u tehničko računskim i statičkim osnovama, te izračunavanjima, kalkulacijama, konstrukciji i tehničkoj izradi projektne dokumentacije, ukoliko greška, za vrijeme pokrića osiguranja, ima za posledicu oštećenje ili uništenje osiguranog objekta, (takozvana fizička oštećenja), koji se izvodi odnosno izgrađuje/montira po projektu kojeg je izradio osiguranik. Po ovim uslovima se pod objektima smatraju kako građevinski objekti tako i mašinska, električna i druga (ostala) oprema. Predviđena vrijednost svih projektnih radova u narednoj osiguravajućoj godini : 10.000 € . Isključenje je osiguravajuće pokriće koje se odnosi na greške koje proizilaze iz tehničkog nadzora ili konsaltinga. Isključeno je pokriće za greške, odnosno troškove, koji nemaju za posledicu fizičko oštećenje, već potrebu za izradom, nabavkom ili ugradnjom novog elementa ili djela. Uključeno pokriće tokom garancije na period od jedne godine. Učešće u šteti 10%, a minimalno 300 €. Godišnji agregat: 100.000 €. Iz osiguravajućeg pokrića su isključene štete koje nastaju tokom izvođenja radova (odgovornost izvođača radova)..	100.000,00€	
A Minimalna premija 1 (140%)		140,00€
B Doplatka za uvećanu sumu osiguranja (120%)		168,00€
C Osiguranik kod svake štete učestvuje sa 10% od priznate štete a min 300 EUR (0%)		
D Godišnji agregat jednostruki (20%)		-61,60€
E Popust za period garancije od jedne godine (5%)		-12,32€

Napomena: Sastavni dio polise je i Klausula o isključenju pokrića u vezi sa infektivnom bolešću (Covid-19) (KL-covid/20-12-cg).

BRUTO PREMIJA: 234,08€
POREZ NA PREMIJU: 21,07€
UKUPAN IZNOS ZA NAPLATU: 255,15€
dvjestapedesetpet i 15/100 eura

Polisa se smatra računom. PDV nije zaračunat na osnovu člana 27. Zakona o PDV-u. Ugovorena dinamika plaćanja premije osiguranja:

1. 18.03.2026 255,15€

Način plaćanja prve uplate: **Po pratećoj fakturi**

Molimo vas da naznačene iznose u ugovorenim rokovima uplatite na naš žiro račun: 510-8173-62 CKB; 530-1357-16 NLB; 535-4815-87 PB; 565-203-60 LB sa pozivom na broj: R/ODG007819. Smatra se da je premija plaćena onog dana kada pristigne uplata na račun osiguravača.

Pravo na naknadu štete po ovoj polisi počinje od dana i časa koji je na polisi označen kao početak osiguranja ukoliko je do tada plaćena premija, a inače po isteku 24 časa dana kada je premija plaćena (čl. 1010 st. 1 Zakona o obl. odnosima (SLRGG br. 022/17)). Ukoliko se premija ne plaća u dogovorenim rokovima primjenjuje se Zakon o obligacionim odnosima.

Ako nije obračunata premija za proširene osiguravajuće pokriće ili za povećanu opasnost, osiguranik ima osiguravajuće pokriće samo za dio oštete odnosno naknade iz osiguranja, u srazmjeri između premije koja je obračunata i premije koja je trebala biti obračunata.

Potpisivanjem odnosno sklapanjem ugovora o osiguranju i prijemom obavještenja o obradi podataka o ličnosti od strane ugovarača osiguranja, osiguravač može da koristi i obrađuje lične podatke iz ugovora o osiguranju i da navedene podatke prenosi na druga pravna lica u zemlji i inostranstvu, a čije učešće je neophodno za ispunjavanje obaveza iz ugovora o osiguranju. Pritom ugovarač osiguranja daje izričitu saglasnost za posebne kategorije ličnih podataka, a u slučaju da je obrada takvih podataka potrebna za ispunjenje obaveza iz ugovora o osiguranju. Sa sadržinom ove odredbe, upoznata su i saglasna i sva lica sa čijim ličnim podacima je ugovarač osiguranja upoznao osiguravača prilikom zaključivanja ugovora, a što ugovarač osiguranja potvrđuje potpisom ugovora o osiguranju. Način na koji osiguravač obrađuje podatke o ličnosti nalazi se u obavještenju o obradi podataka (<https://www.lo.co.me/ostalo/zastita-podataka>).

50834 - VUKČEVIĆ BLAGOJKA

Osiguravač



U Podgorica, 18.03.2026

Ugovarač osiguranja

Osiguravač zadržava pravo da u roku od 30 dana od dana izdavanja polise, ispravi računске ili neke druge greške učinjene od strane zastupnika. Uslovi osiguranja koji prate ovu polisu (osim ZOO) su ugovaraču uručeni i čine sastavni dio ove polise, što potvrđuje svojim potpisom ugovarač osiguranja.

OS-01/1

Lovćen Osiguranje AD ul. Slobode 13A 81000 Podgorica; PIB:02018560; PDV: 20/31-00113-8; Tel: 020 404 404 www.lo.co.me email: info@lo.co.me

Štampano: 18.03.2026 12:56



Crna Gora
Ministarstvo prostornog planiranja,
urbanizma i državne imovine

Adresa: IV proleterske brigade broj 19
81000 Podgorica, Crna Gora
tel: +382 20 446 200
fax: +382 20 446 215

Broj UPI 09-332/25-5641/2
Podgorica, 12.12.2025.godine

STEFAN VLAHOVIĆ

PODGORICA
UI.Vojislavljevića 32/10, lamela b

U prilog ovog akta, dostavljam Vam rješenje, broj i datum gornji.

SAGLASNA:

Marina Izgarević Pavićević, državna sekretarka

ODOBRILI:

Boško Todorović, v.d. generalnog direktora Direktorata za građevinarstvo

Petar Vučinić, načelnik

OBRADILA:

Maja Janković, samostalna savjetnica I

MINISTAR

Slaven Radunović





Crna Gora
Ministarstvo prostornog planiranja,
urbanizma i državne imovine

Adresa: IV proleterske brigade broj 19

81000 Podgorica, Crna Gora

tel: +382 20 446 200

fax: +382 20 446 215

Broj: UPI 09-332/25-5641/2

Podgorica, 12.12.2025. godine

Ministarstvo prostornog planiranja, urbanizma i državne imovine, postupajući po zahtjevu Stefana Vlahovića, broj UPI 09-332/25-5641/1 od 29.09.2025. godine, za izdavanje licence za licenciranog arhitektu, na osnovu člana 107 Zakona o izgradnji objekata ("Službeni list CG", br. 19/25 i 92/25), člana 15 Uredbe o organizaciji i načinu rada državne uprave ("Službeni list CG", 98/23, 102/23, 113/23, 71/24, 72/24, 90/24, 93/24, 104/24, 117/24 i 39/25), člana 3 Pravilnika o bližem načinu i postupku izdavanja i mirovanja licenci za obavljanje djelatnosti u oblasti izgradnje objekata i načinu vođenja registra licenci ("Službeni list CG", broj 042/25 od 30.04.2025, 117/25 od 15.10.2025), Stručnog uputstva broj: 06-333/25-6008/1 od 08.05.2025. godine i čl. 18 i 46 stav 3 Zakona o upravnom postupku ("Službeni list CG", br. 56/14, 20/15, 40/16, 37/17), donosi

RJEŠENJE

Vlahović Stefanu, Spec.Sci. arhitekture, iz Podgorice, izdaje se

LICENCA

za izradu tehničke dokumentacije i izvođenje radova u svojstvu odgovornog projektanta i odgovornog inženjera građenja

na neodređeno vrijeme.

Obrazloženje

Aktom broj UPI 09-332/25-5641/1 od 29.09.2025.godine, ovom ministarstvu, obratio se Stefan Vlahović, zahtjevom za izdavanje licence za licenciranog arhitektu. Uz zahtjev je dostavljena sledeća dokumentacija: kopija lične karte, rješenje Ministarstva održivog razvoja i turizma broj UPI 107/7-244/2 od 02.04.2019.godine kojim se Vlahović Stefanu, spec.sci. arhitekture, iz Podgorice, izdaje licenca ovlašćenog inženjera za obavljanje djelatnosti izrade tehničke dokumentacije i građenje objekta; potvrda o članstvu u Inženjerskoj komori Crne Gore, broj 05-95 od 12.01.2025.godine.

Ministarstvo prostornog planiranja, urbanizma i državne imovine, razmotrilo je podnijeti zahtjev sa priloženom dokumentacijom, te je izvršen uvid u Rješenje Ministarstva održivog razvoja i turizma broj UPI 107/7-244/2 od 02.04.2019.godine, i odlučilo kao u dispozitivu rješenja, a ovo iz sledećih razloga:

Naime, članom 156 stav 1 Zakona o izgradnji objekata propisano je da je privredno društvo, pravno lice odnosno preduzetnik, kao i fizičko lice koje je, do stupanja na snagu zakona steklo licencu u oblasti izgradnje objekata, dužno je da u roku od šest mjeseci od dana stupanja na snagu ovog zakona pribavi licencu u skladu sa pomenutim zakonom.

Članom 76a stav 1 Zakona o izgradnji objekata propisano je da je licencirani arhitekta odnosno licencirani inženjer fizičko lice koje posjeduje najmanje VII 1 nivo kvalifikacije obrazovanja i

najmanje tri godine radnog iskustva na stručnim poslovima izrade tehničke dokumentacije i/ili građenja objekta, položen stručni ispit i koje je upisano u registar Inženjerske komore Crne Gore, odnosno Komore arhitekata i planera Crne Gore.

Stavom 2 istog člana propisano je da licencirani arhitekta može da obavlja poslove izrade tehničke dokumentacije projekta arhitekture objekta, projekta uređenja terena i projekta pejzažne arhitekture, odnosno građenja objekata zavisno od vrste objekta i vrste radova.

Odredbom člana 78 stav 2 propisano je da rukovođenje izradom dijela tehničke dokumentacije, u svojstvu odgovornog projektanta, može da vrši licencirani arhitekta odnosno licencirani inženjer odgovarajuće struke.

Nadalje, članom 85 stav 2 istog zakona propisano je da izvođenje dijela radova, u svojstvu odgovornog inženjera građenja može da vrši licencirani arhitekta odnosno licencirani inženjer odgovarajuće struke.

Članom 107 stav 7 prethodno navedenog zakona propisuje se da se licenca za fizičko lice izdaje na neodređeno vrijeme.

Članom 157 propisano je da lica koja su položila stručni ispit, po propisima koji su bili na snazi u vrijeme njihovog polaganja odnosno stekla ovlašćenje ili licencu u oblasti izgradnje objekta, nijesu obavezni da polažu stručni ispit u skladu sa ovim zakonom.

Shodno članu 3 Pravilnika o bližem načinu i postupku izdavanja i mirovanja licenci za obavljanje djelatnosti u oblasti izgradnje objekata i načinu vođenja registra licenci ("Službeni list CG", br. 042/25 od 30.04.2025, 117/25 od 15.10.2025), propisano je da se uz zahtjev za izdavanje licence za izradu tehničke dokumentacije i izvođenje radova za odgovornog projektanta i odgovornog inženjera građenja podnosi: 1) fotokopija lične karte, odnosno pasoša; 2) dokaz o stručnoj spremi 3) dokaz o najmanje tri godine radnog iskustva na stručnim poslovima izrade tehničke dokumentacije i/ili građenja objekta 4) dokaz o položenom stručnom ispitu i 5) dokaz da je upisan u registar Komore arhitekata i planera Crne Gore, odnosno Inženjerske komore Crne Gore.

U cilju praktične primjene novih zakonskih rješenja Ministarstvo prostornog planiranja, urbanizma i državne imovine dalo je Stručno uputstvo br. 06-333/25-6008/1 od 08.05.2025. godine, u kojem je navedeno da licence za izradu tehničke dokumentacije i/ili građenje objekata, kao i licence za reviziju tehničke dokumentacije i stručni nadzor izdate fizičkim licima po propisima koji su važili do donošenja Zakona o izgradnji objekata, treba usklađivati sa licencama propisanim pomenutim zakonom odnosno Pravilnikom o bližem načinu i postupku izdavanja, mirovanja i oduzimanja licenci za obavljanje djelatnosti u oblasti izgradnje objekata i načinu vođenja registra licenci. Navedeno usklađivanje treba vršiti na osnovu licence izdate po propisima koji su važili do donošenja Zakona odnosno Pravilnika, izvršenog uvida u dokumentaciju dostupnu u Arhivi Ministarstva, kao i dokaza da je fizičko lice upisano u registar Komore arhitekata i planera Crne Gore odnosno Inženjerske komore Crne Gore.

Postupajući po predmetnom zahtjevu, Ministarstvo je, na osnovu raspoloživih dokaza, utvrdilo da su ispunjeni uslovi propisani Zakonom i Pravilnikom, i odlučilo kao u dispozitivu rješenja.

UPUTSTVO O PRAVNOJ ZAŠTITI: Protiv ovog rješenja može se pokrenuti upravni spor tužbom kod Upravnog suda, u roku od 20 dana od dana prijema istog.



OVLAŠĆENO SLUŽBENO LICE

Petar Vučinić

POTVRDA O ČLANSTVU

VLAHOVIĆ STEFAN

IME I PREZIME

Podgorica

MJESTO ROĐENJA

ARHITEKTA

STRUČNA KVALIFIKACIJA



ČLAN KOMORE OD
08.12.2020.

ČLANSTVO VAŽI DO
31.12.2026.

Podgorica, 29.01.2026.



PREDSJEDNIK KOMORE
mr Novica Mitrović



established 2024

3A STUDIO
ARCHITECTURE DESIGN AND CONSULTING

3A STUDIO DOO
Podgorica / Crna Gora
+382 67 553 129

UGOVOR O POSLOVNO TEHNIČKOJ SARADNJI



UGOVOR O PROJEKTOVANJU

UGOVORENE STRANE:

INVESTITOR: „SALAŠ 23“ D.O.O. Podgorica, PIB 02447576, adresa Ulica 1 Velje brdo, koga zastupa Boško Bošković, u daljem tekstu "Investitor", sa jedne strane,

PROJEKTANT: "3A STUDIO" d.o.o., PIB 03641015, adresa Vojislavljevića 32/10, Lamela B, Podgorica, u daljem tekstu "Projektant", koga zastupa direktor Stefan Vlahović (u daljem tekstu Projektant), sa druge strane.

PREDMET UGOVORA:

Izrada Idejnog rješenja i Glavnog projekta Zatvorene ugostiteljske terase, na katastarskim parcelama br. 178/1 i 182/4 K.O. Velje Brdo – Zona VI, Opština Podgorica. U sastavu ugostiteljskog objekta koji se nalazi na adresi – ulica 1 – Velje Brdo, restoran i katering „SALAŠ 23“ predviđeno je postavljanje zatvorene ugostiteljske terase površine 198,03 m², Izdatih na osnovu urbanističko tehničkih uslova broj: 04-335/26-2713, Podgorica 17. 06. 2026. godine.

ČLAN 1

Projektant se obavezuje da će projektna dokumentacija biti obrađena u svemu prema odobrenim urbanističko-tehničkim uslovima, Projektnom zadatku Investitora, kao i važećem Zakona o izgradnji objekata (Službeni list CG", broj 19/25) i Zakona o uređenju prostora (Službeni list CG", broj 19/25).

ČLAN 2

Projektant se obavezuje da Investitoru isporuči predmetnu projektnu dokumentaciju u roku i sadržaju prema Ponudi za izradu projektno-tehničke dokumentacije, usvojenoj od strane Investitora.

ČLAN 3

Projektant se obavezuje da će, nakon provjere ispravnosti i tačnosti tehničke dokumentacije od strane predstavnika, koga odredi Investitor, postupiti po svim eventualnim primjedbama u predviđenom roku najviše od 3 dana, nakon čega će obje strane potpisati akt o primopredaji Projekta i ispunjavanju međusobnih obaveza.

ČLAN 4

Pravo korištenja nad Projektom pripada Investitoru od momenta potpisivanja akta o primopredaji dokumentacije i izmirivanju međusobnih obaveza proisteklih ovim Ugovorom.

ČLAN 5

Investitor će za izvršene ugovorene obaveze isplatiti Projektanu vrijednost projekta prema usvojenoj Ponudi.

ČLAN 6

Investitor se obavezuje da izvrši plaćanje za navedenu uslugu izrade Projekta po sljedećoj dinamici:

- 50% avansno prije početka izrade Projekta
- 50% nakon završetka i primopredaje Projekta

ČLAN 7

Projektovanje Idejnog rešenja i navedenih djelova Glavnog projekta izvelo bi se u skladu sa važećim pravilnicima:

- Projekat arhitekture
- Projekat konstrukcije
- Projekat elektrotehničkih instalacija

Po završetku radova, projektant je dužan da preda investitoru projekat PDF formatu i u jednom štampanom. Projektantske usluge se smatraju završenim kada projektant preda investitoru projekat.

ČLAN 8

Prema Ponudi Projektanta, rok izrade projektne dokumentacije je 30 dana od poslednjih konsultacija investitora i projektanta.

ČLAN 9

U slučaju nepoštovanja roka, Investitor ima pravo da administrira zaradu u iznosu od 1% od ukupne cijene projekta za svaki dan kašnjenja. Ako posle 60 dana od poslednjih konsultacija projekat ne predate investitoru, projektant je dužan da vrati avans.

ČLAN 10

Autorsko pravo na tehničku dokumentaciju po ovom Ugovoru pripada Projektantu, a Investitor je može koristiti prema uslovima iz Zakona o izgradnji objekata (Službeni list CG", broj 19/25) i Zakona o uređenju prostora (Službeni list CG", broj 19/25)

ČLAN 11

Sva sporna pitanja rješavaće se direktnim dogovorom Investitora i Projektanta, ili preko Arbitražne komisije. Ukoliko se eventualni spor ne može na ovaj način riješiti, nadležan je Privredni sud u Podgorici.

ČLAN 12

Ovaj Ugovor je pravno valjano zaključen i potpisan od strane označenih ovlašćenih predstavnika ugovrenih strana u 2 (dva) istovjetna primjerka, od kojih po 1 (jedan) za svaku ugovorenu stranu.

INVESTITOR




PROJEKTANT






3A STUDIO
ARCHITECTURE DESIGN AND CONSULTING

established 2024

3A STUDIO DOO
Podgorica / Crna Gora
+382 67 553 129

URBANISTIČKO-TEHNIČKI USLOVI





CRNA GORA
GLAVNI GRAD PODGORICA
SEKRETARIJAT ZA KOMUNALNE POSLOVE

Rimski trg 50, 81000 Podgorica, Crna Gora
tel: +382 20 235-184, 235-186
email: sekretarijat.kps@podgorica.me
www.podgorica.me

Broj: UPI 04-335/26-2713
Podgorica, 17.06.2026. godine

Sekretarijat za komunalne poslove, na osnovu člana 116 i 74 Zakona o planiranju prostora i izgradnji objekata ("Službeni list CG", br. 64/17, 44/18, 63/18, 11/19, 82/20, 86/22, 04/23, 19/25 i 91/25), a u vezi sa članom 146 stav 5 Zakona o izgradnji objekata ("Službeni list CG", br. 19/25 i 92/25), Programa privremenih objekata na teritoriji Glavnog grada Podgorica od 2025 - 2030 godine ("Službeni list - opštinski propisi", br. 39/20, br. 38/22, 57/25), Pravilnika o bližim uslovima za postavljanje odnosno građenje privremenih objekata, uređaja i opreme ("Službeni list CG", br. 43/18, 76/18, 76/19, 09/24, 28/24) i podnijetog zahtjeva "SALAŠ 23" DOO Podgorica, JMBG/PIB 02447576, Velje Brdo, izdaje:

URBANISTIČKO-TEHNIČKE USLOVE za izradu tehničke dokumentacije

za postavljanje zatvorene ugostiteljske terase, na dijelu katastarskih parcela broj 178/1 i 182/4, K.O. Velje Brdo – Zona VI.

PODNOŠILAC ZAHTJEVA

"SALAŠ 23" DOO

POSTOJEĆE STANJE

Prema Listu nepokretnosti - prepis broj 209, K.O. Velje Brdo, površina katastarske parcele broj 178/1 iznosi 4239,73 m², ista je u svojini – "SALAŠ 23" DOO.

Prema Listu nepokretnosti - prepis broj 948, K.O. Velje Brdo, površina katastarske parcele broj 182/4 iznosi 67,00 m², ista je u svojini – "SALAŠ 23" DOO.

PLANIRANO STANJE

Namjena parcele – odnosno lokacije:

U sastavu ugostiteljskog objekta koji se nalazi na adresi – ulica 1 - Velje Brdo, restoran i katering "SALAŠ 23", koji se nalazi na dijelu katastarskih parcela br. 178/1 i 182/4, K.O. Velje Brdo (Zona VI), predviđeno je postavljanje zatvorene ugostiteljske terase površine 198,03 m².

Ugostiteljske terase postavljaju se isključivo radi pružanja ugostiteljskih usluga na otvorenom prostoru, po pravilu tokom cijele kalendarske godine. Ukoliko se postavlja u blizini drveta, žardinjere, sadnice, žive ograde i drugog objekta zelenila, mora se omogućiti njihov nesmetan rast i održavanje.

Zatvorena ugostiteljska terasa je terasa čija se jedna ili više bočnih strana mogu sezonski ili periodično zatvoriti pomičnim panoima (paravanima) od čvrstih, potpuno prozirnih, bezbojnih i bezbjednih materijala (sigurnosno staklo ili krilit), preko visine od 110cm i koji sa tendom čine cjelinu.

Krovna površina zatvorene ugostiteljske terase ne može se fizički vezati za osnovni objekat, niti zatvarati ulaz u drugi objekat.

Stolovi i stolice:

- moraju biti izrađeni od kvalitetnih materijala (drvo, gvožđe, ratan, kvalitetna plastika i sl.), savremeni dizajn je veoma preporučljiv;
- najmanja preporučljiva širina stola 60 cm;
- najmanja upotrebna površina jedne stolice 75/90 cm;
- najmanja upotrebna površina stola od 60 cm s četiri stolice je 105/130 cm;
- razmak između stolova treba biti najmanje 130 cm.

Tenda zatvorene ugostiteljske terase:

- tenda zatvorene ugostiteljske terase postavlja se kao slobodnostojeća konstrukcija sa najmanje četiri oslonca;
- konstrukcija tende može biti izrađena od metala ili drveta, pri čemu se metalne konstrukcije obavezno boje u ton RAL 7016 ili 9004.
- visina tende ne smije prelaziti spratnu visinu stalnog objekta u kojem se nalazi ugostiteljski prostor za koji se terasa postavlja, dok minimalna svjetla visina konstrukcije mora iznositi najmanje 2,20 metara, čime se obezbjeđuje funkcionalna prohodnost prostora.
- krovna površina tende može biti fiksna ili pomična i mora biti izrađena od vodonepropusnog materijala. Kao krovni materijali mogu se koristiti isključivo alternativna rješenja koja ne spadaju u klasične krovne pokrivače poput crijepa, lima ili sendvič panela. Dozvoljeni materijali uključuju tehnički tekstil otporan na vlagu i UV zračenje (npr. impregniran i plastificiran PVC), ETFE folije, zatezne membrane, kao i prozirne ili blago tonirane polikarbonatne ili akrilne (PMMA) ploče koje omogućavaju prirodno osvjetljenje i vizuelnu lakoću konstrukcije i sl.
- bočne strane tende mogu se zatvarati stalno ili periodično, korišćenjem panela sa prozirnou ispunom. Paneli moraju biti konstruktivno povezani sa konstrukcijom tende, sa kojom čine cjelinu u statičkom i vizuelnom smislu. Okviri panela mogu biti izrađeni od materijala identičnog onom koji je upotrebljen za izradu nosive konstrukcije tende, što doprinosi skladnosti izgleda i jedinstvu strukture. Transparentna ispuna panela mora biti izrađena od materijala pogodnih za spoljašnju upotrebu, kao što su providni ili tonirani polikarbonat (kompaktni ili višeslojni), akrilno staklo (PMMA), sigurnosno staklo (laminirano ili kaljeno), ili fleksibilne PVC folije visoke prozirnosti koje se koriste kod rolo ili segmentnih sistema zatvaranja. Svi ovi materijali moraju biti UV stabilni i odgovarajuće mehaničke otpornosti, uz urednu i preciznu montažu kojom se obezbjeđuje dugotrajnost i estetski kvalitet zatvorene terase.

Ograde:

- ograde mogu biti u vidu žardinjera, lako prenosivih stubića, ukrasnih lanaca, ukrasnih konopa i/ili prozirnih/perforiranih paravana (staklo, tkanina, perforirani lim/drvo) do visine od 110 cm;
- postavljaju se na djelovima ugostiteljske terase kod koje postoji potreba zaštite od kolskog i pješačkog saobraćaja ili radi održavanja širine pješačkog koridora
- postavljanje ograda, pomičnih panoa ili cvjetnih žardinjera u neprekinutom nizu (jedna pored druge) oko ugostiteljske bašte nije dozvoljeno, jer takva postavka ograničava pristup, zatvara javni prostor i ne obezbjeđuje transparentnost uličnog urbanog ambijenta. Pojedinačne cvjetne žardinjere mogu se postaviti isključivo unutar tlocrtne površine ugostiteljske bašte, ali ne van nje. Razmak između navedenih elemenata mora biti najmanje 1,20 m.

Pri realizaciji svih sadržaja treba težiti postizanju balansa između očuvanja postojećih vrijednosti i razvoja u značajnoj mjeri neiskorišćenih potencijala.

Mjere zaštite odnose se na očuvanje prirodnih ekosistema i definisane su na osnovu analize stanja prirodne sredine i prihvatnog kapaciteta razmatranog područja. Zaštita će se sprovoditi primjenom mjera zaštite životne sredine, pravilima izgradnje i uređenja koja su data ovim Programom i u skladu sa zakonima i propisima iz ove oblasti.

Očuvanje kvaliteta vazduha na ovom području ostvariti izborom adekvatnog energetskog goriva. Zaštitu voda od zagađivanja ostvariti organizacijom kontrole kvaliteta vode i prečišćavanjem otpadnih voda na mjestu nastajanja, primjenom tehničko-tehnoloških mjera.

Očuvanje i zaštita šumskog zemljišta sprovodiće se kroz prioritarnu aktivnost na sprovođenju rekultivacije degradiranog zemljišta u zonama izvršene sječe i uz puteve; kontrolisanom sječom autohtonih šumskih sastojina; određivanjem granica područja privremenih objekata, kako bi se spriječila nekontrolisana gradnja.

Mjere upravljanja otpadom sprovoditi od mjesta nastajanja selektivnim odlaganjem, prikupljanjem i evakuacijom u skladu sa propisima. Građevinski otpad takođe sakupljati i evakuisati odvojeno, izdvajajući naročito opasni građevinski otpad.

Zaštitu od buke u životnoj sredini zasnivati na poštovanju graničnih vrijednosti nivoa buke u skladu sa Pravilnikom o graničnim vrijednostima nivoa buke u životnoj sredini ("Sl. list CG", br. 75/06). Mjerama za sprječavanje i zaštitu od elementarnih nepogoda (zemljotresa, atmosferskih nepogoda – olujni vjetrovi, odronjavanja i klizanja zemljišta, suše, požara i eksplozija, saobraćajnih i drugih nezgoda) obuhvatiti preventivne mjere kojima se sprječavaju nepogode ili ublažava njihovo dejstvo, mjere koje se podrazumijevaju u slučaju neposredne opasnosti od elementarne nepogode, mjere zaštite kada nastupe nepogode, kao i mjere ublažavanja i otklanjanja neposrednih posljedica nastalih dejstvom nepogoda.

Mjere zaštite od požara i eksplozija sprovoditi poštovanjem propisanih udaljenja između objekata različitih namjena (dalekovod, bazna stanica); izgradnjom saobraćajnica propisane širine tako da omoguće prolaz vatrogasnim vozilima do objekta, manevrisanje vatrogasnih vozila, kao i nesmetani saobraćajni tok; uključivanjem šumskih površina sa područja ovog Programa u izradu planova zaštite od požara.

Zaštitu od zemljotresa sprovoditi primjenom građevinskih i tehničkih mjera u skladu sa uslovima aseizmičke gradnje: primjenjivati adekvatne mjere za obezbjeđenje stabilnosti terena (padine) i susjednih objekata; pri izradi tehničke dokumentacije obavezna je izrada geomehaničkog elaborata u skladu sa propisima.

U okviru raspoloživih mehanizama za zaštitu životne sredine koji se koriste prilikom sprovođenja programa, odnosno izgradnje objekata, kao obavezne, treba da se sprovode mjere iz važećih zakonskih propisa, prvenstveno:

- Zakon o zaštiti prirode („Sl. list CG”, br. 54/16, 084/24);
- Zakon o životnoj sredini („Sl. list CG”, br. 52/16, 073/19, 084/24);
- Zakon o procjeni uticaja na životnu sredinu („Sl. list CG”, br. 75/18, 084/24);

USLOVI I MJERE ZAŠTITE NEPOKRETNIH KULTURNIH DOBARA I NJIHOVE ZAŠTIĆENE OKOLINE

U postupku sprovođenja Programa privremenih objekata na teritoriji Glavnog grada Podgorica potrebno je obezbijediti zaštitu kulturnih dobara i njihove okoline, na način kojim se poštuje njihov integritet i status i dosljedno sprovode mjere zaštite.

Programom nijesu predviđene intervencije na kulturnim dobrim, kao ni intervencije kojima se direktno utiče na stanje kulturnih dobara.

Pri realizaciji privremenih objekata u okviru zaštićene okoline kulturnih dobara potrebno je obezbijediti očuvanje njihovog integriteta, kulturno-istorijskih i ambijentalnih vrijednosti, sprječavanjem aktivnosti kojima se može uticati na izgled, svojstvo, osobenost, značenje ili značaj kulturnog dobra.

Ukoliko se prilikom iskopa terena za potrebe postavljanja i izgradnje privremenih objekata, naiđe na arheološke ili druge nalaze, koji mogu biti kulturno dobro, obavezno je prekinuti radove, obavijestiti organ uprave nadležan za zaštitu kulturnih dobara, kako bi se izvršila neophodna istraživanja i druge radnje i aktivnosti u skladu sa članom 87 i 88 Zakona o zaštiti kulturnih dobara („Sl. list CG“, br. 49/10, 40/11, 44/17, 18/19, 84/24).

Postupak realizacije Programa sprovoditi tako da se ne zadire u zonu kulturnih dobara i njihove zaštićene okoline u skladu sa Zakonom o zaštiti kulturnih dobara („Sl. list CG“, br. 49/10, 40/11, 44/17, 18/19 i 84/24).

U postupku definisanja urbanističko-tehničkih uslova za privremene objekte u kontaktu sa kulturnim dobrom potrebno je pribaviti uslove Uprave za zaštitu kulturnih dobara.

U predloženoj zaštićenoj okolini kulturnih dobara onemogućiti gradnju kojom se narušava prostorni i vizuelni integritet cjeline. U predloženoj zaštićenoj okolini ne graditi objekte većih visina ili visoke gustine izgrađenosti, kao ni infrastrukturne objekte većih dimenzija.

USLOVI ZA LICA SMANJENE POKRETLJIVOSTI I LICA SA INVALIDITETOM

Tehničkom dokumentacijom obezbijediti prilaz i upotrebu objekta/objekata licima smanjene pokretljivosti u skladu sa članom 30 Zakona o izgradnji objekata i Pravilnikom o bližim uslovima i načinu prilagođavanja objekata za pristup i kretanje lica smanjene pokretljivosti i lica sa invaliditetom ("Službeni list CG", br. 41/25).

INFRASTRUKTURNI USLOVI

Uslovi priključenja na tehničku infrastrukturu

- Tehnička infrastruktura podrazumijeva kompletnu opremljenost u skladu sa najvišim standardima i važećom regulativom;
- Prilikom izrade tehničke dokumentacije pribaviti tehničke uslove za relevantnu infrastrukturu od nadležnog organa.

Uslovi za priključenje privremenih objekata na infrastrukturu i posebni tehnički uslovi

Vodovodne i kanalizacione, elektro i tk instalacije u privremenom objektu i izvan njega projektovati u skladu sa važećim propisima i standardima. Priključenje na postojeće infrastrukturne sisteme projektovati prema uslovima dobijenim od nadležnih javnih preduzeća.

VREMENSKI PERIOD NA KOJI SE IZDAJU PREDMETNI UTU

Ovi uslovi važe za period od 15. 06. 2026. godine do 17. 11. 2030. godine.

DOSTAVLJENO:

- "SALAŠ 23" DOO, Velje Brdo;
- Uprava za inspekcijske poslove Glavnog grada;
- a/a.

OBRAĐIVAČ URBANISTIČKO-TEHNIČKIH USLOVA

Samostalni savjetnik III
Dušan Vuković, spec.sci.arh.

Potpis obrađivača:


OVLAŠĆENO SLUŽBENO LICE

Andrija Babović, dipl. ecc. master
SEKRETAR

Potpis ovlašćenog službenog lica:

**PRILOZI**

- Skica – položaj zatvorene ugostiteljske terase na terenu;
- List nepokretnosti.



Broj: UPI 04 - 335 / 26 - 2713

17 jun 2021

Podnosilac zahtjeva: „SALAŠ 23“ d.o.o. Podgorica

Restoran i catering „SALAŠ 23“

Zatvorena ugostiteljska terasa

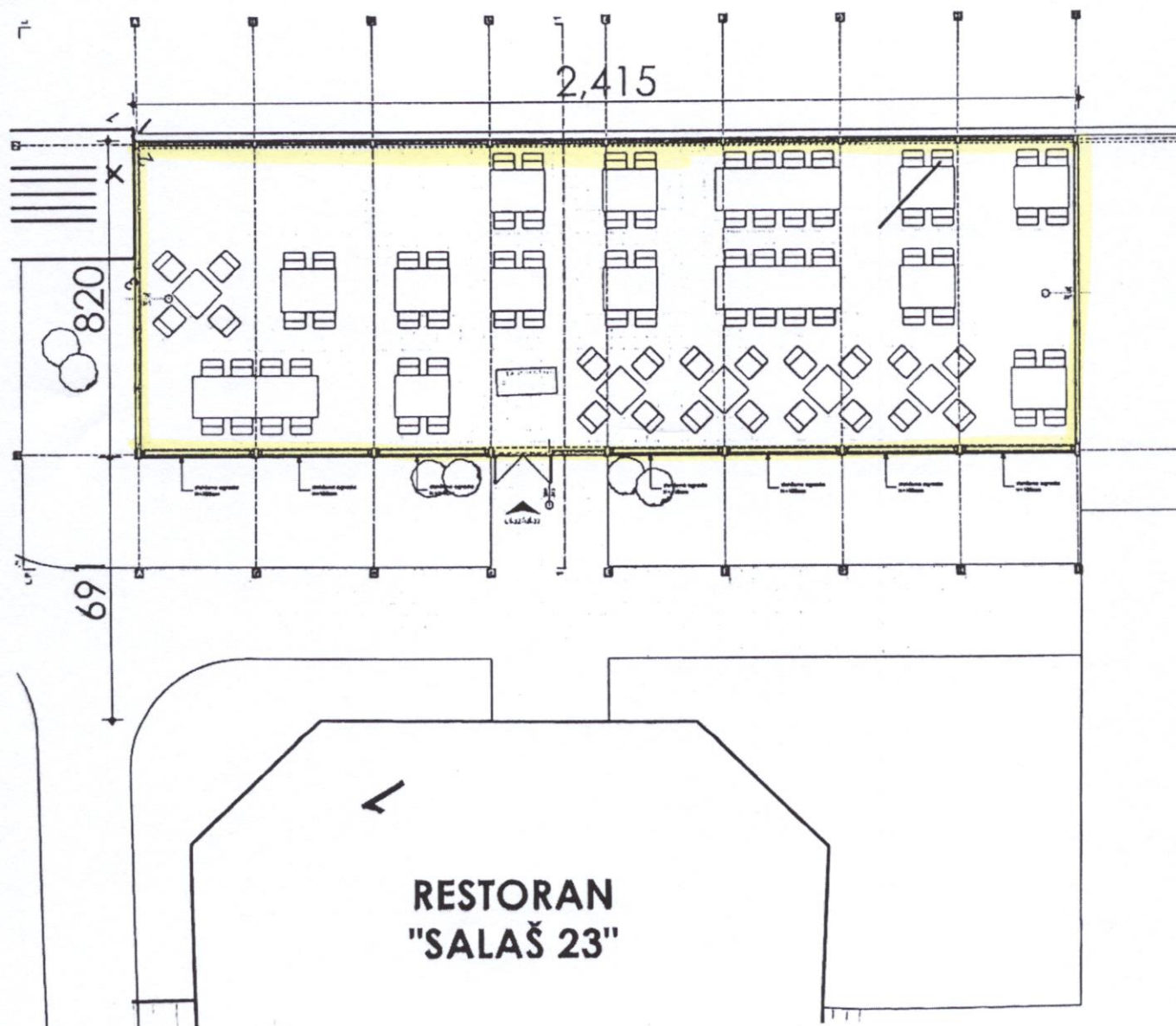
P = 198,03 m²

Adresa: ulica 1 - Velje Brdo

Katastarska opština: Velje Brdo

Brojevi katastarskih parcela: 178/1 i 182/4


Zona VI




Tehnička obrada

Dušan Vuković, spec.sci.arch

Dušan Vuković





Izbor katastarske opštine

DOLOVI
 DONJA GORICA
 DONJE STRAVČE
 DONJI KOKOTI
 DONJI ZATRIJEBAČ
 DRAŽEVINA
 DUŠKE
 FARMACI
 FUNDINA
 GOLJEMADI
 GOLUBOVCI
 GORNJE STRAVČE
 GORNJI ZATRIJEBAČ
 GOSTILJ
 GRADAC
 GRBAVCI
 GRBI DO
 GRUDA
 HOTI
 KLOPOT
 KOPILJE
 KOČI
 KRŽANJA
 LIJEVA RIJEKA
 LIJEŠNJE
 LOPATE
 LUTOVO
 MAHALA
 MASLINE
 MATAGUŽI
 MEDUN
 MOMČE
 MRKE
 OPASANICA
 ORAHOVO
 ORASI
 PELEV BRIJEG
 PODGORICA I
 PODGORICA II
 PODGORICA III
 PROGONVIČI
 RADEČA
 RADOVČE
 RIJEKA
 ROGAMI
 SEOCA
 SLACKO
 STANJEVIĆA RUPE
 STARI TRABUJIN
 STUPOVI
 TOLOŠI
 TREBJEŠICA
 TRMANJE
 UBLI
 VELJE BRDO
 VERUŠA
 VRANJ
 VRANJINA
 VRBICA
 VUKOVCI
 VUKSAN LEKIĆ
 ĐURKOVIĆI

Pretraga katastra nepokretnosti

PODGORICA->VELJE BRDO

PRETRAGA PO

listu nepokretnosti broju parcele

Broj parcele 178/1

Pretraži

Rezultat pretrage

Spisak parcela

	Katastarska opština	LN	Broj parcele	Podbroj
1	VELJE BRDO	209	178	1

Nosioci prava	Parcele	Objekti	Tereti	Aktivni zahtjevi
---------------	---------	---------	--------	------------------

Nosioci prava - LN 209

	Ime/naziv	Obim prava	Vrsta prava	Vrsta svojin	Vrsta obima
1	'SALAŠ 23 ' DOO	1/1	Svojina		

Brisanje selekcije: DESELEKTUJ Štampa izvoda: IZVOD Štampa lista nepokretnosti: PREPIS

Izbor katastarske opštine

DOLOVI
 DONJA GORICA
 DONJE STRAVČE
 DONJI KOKOTI
 DONJI ZATRIJEBAČ
 DRAŽEVINA
 DUŠKE
 FARMACI
 FUNDINA
 GOLJEMADI
 GOLUBOVCI
 GORNJE STRAVČE
 GORNJI ZATRIJEBAČ
 GOSTILJ
 GRADAC
 GRBAVCI
 GRBI DO
 GRUDA
 HOTI
 KLOPOT
 KOPILJE
 KOĆI
 KRŽANJA
 LIJEVA RIJEKA
 LIJEŠNJE
 LOPATE
 LUTOVO
 MAHALA
 MASLINE
 MATAGUŽI
 MEDUN
 MOMČE
 MRKE
 OPASANICA
 ORAHOVO
 ORASI
 PELEV BRIJEG
 PODGORICA I
 PODGORICA II
 PODGORICA III
 PROGONOVIĆI
 RADEĆA
 RADOVČE
 RIJEKA
 ROGAMI
 SEOCA
 SLACKO
 STANJEVIĆA RUPE
 STARI TRABUJIN
 STUPOVI
 TOLOŠI
 TREBJEŠICA
 TRMANJE
 UBLI
 VELJE BRDO
 VERUŠA
 VRANJ
 VRANJINA
 VRBICA
 VUKOVCI
 VUKSAN LEKIĆ
 ĐURKOVIĆI

Pretraga katastra nepokretnosti

PODGORICA->VELJE BRDO

PRETRAGA PO

listu nepokretnosti broju parcele

Broj parcele 182/4

Pretraži

Rezultat pretrage

Spisak parcela

	Katastarska opština	LN	Broj parcele	Podbroj
1	VELJE BRDO	948	182	4

Nosioci prava Parcele Objekti Tereti Aktivni zahtjevi

Nosioci prava - LN 948

	Ime/naziv	Obim prava	Vrsta prava	Vrsta svojin	Vrsta obima
1	'SALAŠ 23 ' DOO	1/1	Svojina		

Brisanje selekcije:

DESELEKTUJ

Štampa izvoda:

IZVOD

Štampa lista nepokretnosti:

PREPIS

Način postavljanja ugostiteljske terase na javnim površinama:

- na trgu, terasa se postavlja na način da obezbijedi najmanje 3 m od objekta za kretanje pješaka ili 3,50 m za prolaz vatrogasnog vozila;
- ne smije ometati glavne pješačke tokove, kao ni ulaze u objekte;
- ne smije zaklanjati izlog drugog poslovnog prostora, niti ometati njegov rad;
- ne smije ometati ulaz kao ni rad školskih ustanova, vjerskih objekata, muzeja, zdrastva i sl.;
- ne smije ometati ulaz u drugi poslovni ili stambeni prostor;
- ukoliko se postavlja u blizini drveta, žardinjere, sadnice, žive ograde i drugog objekta zelenila, mora omogućiti njihov nesmetan rast i održavanje;
- ne smije ometati pogled na poznate gradske vizure;
- ne smije se postavljati na taktilnim površinama, crtama vođenja, crtama upozorenja i poljima;
- svi elementi ugostiteljske terase se postavljaju na minimalnom odstojanju od 0,50 m od osovine taktilne crte vođenja;
- u blizini spomenika, skulptura, fontana ili česmi, postavlja se na rastojanju ne manjem od 5 m, tako da se ne nalazi na njima pripadajućim površinama, i da omogućava njihovo nesmetano održavanje i korišćenje;
- ukoliko lokacija to dozvoljava, terasa se može postaviti ispred objekata registrovanih za pružanje ugostiteljskih usluga;
- **zatvorena terasa se obavezno odvaja od osnovnog objekta u kom se obavlja ugostiteljska djelatnost na razdaljinu koja omogućava nesmetano kretanje pješaka.**

Način postavljanja ugostiteljske terase u odnosu na kolske saobraćnice sa pripadajućim trotoarom:

- širina dijela trotoara za kretanje pješaka mora biti **najmanje 2,00 m**;
- širina dijela trotoara kod ulica sa intenzivnim kretanjem pješaka mora biti najmanje 2,50 m;
- širina dijela trotoara za kretanje pješaka kod terase duže od 6 m, terase u nizu i terase postavljene u neposrednoj blizini pješačkog prelaza, stajališta javnog prevoza i raskrsnice, mora biti najmanje 2 m;
- ivica terase mora biti udaljena od ivice kolovoza najmanje 0,20 m
- ivica terase mora biti udaljena od stajališta javnog prevoza najmanje 2 m.

Dimenzije objekta:

- površina ugostiteljske terase određuje se zavisno od prostornih mogućnosti pojedinačnih lokaliteta. Ukoliko se postavlja ispred ugostiteljskog objekta, određena je dužinom fasadnog fronta istog. Ugostiteljska terasa može biti proširena na okolnu površinu, pod uslovom da postoji saglasnost vlasnika susjedne parcele, odnosno korisnika prostora dijela zgrade ispred kog se terasa postavlja;
- ukoliko se postavlja više terasa jedna pored druge, obavezno je uvesti odmak između njih u minimalnoj širini od 1,50 metara, kako bi se izbjeglo zatvaranje javnog prostora i obezbijedila vizuelna prohodnost i transparentnost uličnog ambijenta.

Oblikovanje:

- u skladu sa ambijentalnim i klimatskim karakteristikama područja.

Oprema:

- osnovnu opremu zatvorene terase čine stolovi, stolice i tenda sa mogućnošću zatvaranja najmanje jedne strane, a po potrebi i dodatna oprema: šankovi, ograde, žardinjere, montažno - demontažne podloge – platforme, uređaji za hlađenje i zagrijavanje terase.
- pristupi instalacijama (elektro, PTT, vodovod i kanalizacija) moraju biti nesmetani;

Uređaji za hlađenje i zagrijavanje terase električnom energijom:

- zaštita ugostiteljske terase od visokih i niskih temperature može se obezbijediti različitim uređajima za hlađenje i zagrijavanje, koji mogu biti postavljeni kao samostalni ili ugrađeni u druge elemente ugostiteljske terase;
- samostalne uređaje je moguće postaviti samo u granicama tlocrtne površine ukupne odobrene površine terase;
- njihovo postavljanje vrši se u skladu sa posebnim propisima koji se odnose na električne i termotehničke instalacije;

Priručna rashladna vitrina može biti elemenat zatvorene ugostiteljske terase, pod uslovom da se ne koristi kao prodajno mjesto.

Podloge:

- polaganje tepiha, prostirki ili druge vrste prekrivala nije dozvoljeno;
- **postavljanje potkonstrukcije sa platformom je moguća samo uz saglasnost glavnog gradskog arhitekta, bez obzira o kojoj se površini terase radi;**
- na površini kod koje je potrebno nivelisanje terena (neravan, kaskadni, i nagiba većeg od 3%), nivelisanje se može izvršiti postavljanjem montažno-demontažne podne platforme, koja može biti iznad terena maksimalno 45 cm, a kaskade u okviru nje visine do 20 cm, sa mogućnošću da se sa lokacije ukloni u cjelini ili u djelovima;

Posebni uslovi:

- objekti se moraju graditi i rekonstruisati u skladu sa Pravilnikom o bližim uslovima i načinu prilagođavanja objekata za pristup i kretanje lica smanjene pokretljivosti i lica sa invaliditetom („Sl. list CG”, br. 41/25).

USLOVI I MJERE ZAŠTITE PRIRODE I ŽIVOTNE SREDINE

Izrada Programa privremenih objekata na teritoriji Glavnog grada Podgorice za period 2025. - 2030. godine i odabir lokacija za pozicioniranje privremenih objekata usmjeren je na zaštitu prirode i životne sredine, poštujući smjernice i ograničenja propisana prostorno-planskom dokumentacijom i smjericama iz oblasti zaštite životne sredine.

Zakonski i drugi uslovi, zabrane i ograničenja koji su vezani za zaštićena područja i sam karakter susjednog prostora koji je u zahvatu Programa, definišu karakter i način primjene bioloških, tehničkih i tehnoloških mjera zaštite prirode.

Sistem zaštite na području Glavnog grada Podgorica treba da bude cjelovit, odnosno da objedini mjere očuvanja predjela (ekološkog i oblikovanog), održavanja autohtonog prirodnog i stvorenog ambijenta, zaštitu od elementarnih nepogoda, kao i preduslove za uspješno organizovanje zaštite korisnika. Navedene mjere ne treba da se ograniče na uspostavljanje zabrana, već da budu takve prirode da korisnici neposredno učestvuju u njihovom sprovođenju.

Koncept zaštite prirode zasnovan je na primjeni modela održivog razvoja, koji je usklađen sa lokalnim uslovima i zasnovan na novim karakteristikama prostora. Razvoj mora biti kompatibilan sa ekološkim karakteristikama prostora i mora ih uvažavati, u cilju očuvanja kvaliteta prirode i životne sredine.

- Zakon o vodama („Sl. list RCG”, br. 27/07 i „Sl. list CG”, br. 073/10, 32/11, 047/11, 48/15, 52/16, 055/16, 002/17, 080/17, 84/18 i 084/24);
- Zakon o zaštiti vazduha („Sl. list CG” br. 25/10, 040/11, 43/15, 073/19, 084/24); - Zakon o upravljanju otpadom („Sl. list CG”, br. 034/24, 092/24);
- Zakon o zaštiti od buke u životnoj sredini („Sl. list CG”, br. 28/11, 1/14); - Program o usklađivanju pojedinih privrednih grana sa Zakonom o integrisanom sprečavanju i kontroli zagađivanja životne sredine („Sl. list CG”, br. 019/12, 003/14, 010/16);
- Zakon o komunalnim djelatnostima („Sl. list CG”, br. 55/16, 074/16, 002/18, 66/19, 140/22, 084/24); - Zakon o zaštiti i spašavanju („Sl. list CG”, br. 013/07, 005/08, 086/09, 32/11, 54/16, 146/21 i 003/23); - Zakon o zaštiti i zdravlju na radu („Sl. list CG”, br. 34/14, 44/18 i 084/24);
- Zakon o prevozu opasnih materija („Sl. list CG”, br. 33/14, 13/18 i 084/24).

Prilikom izrade tehničke dokumentacije poštovati Uredbu o projektima za koje se vrši procjena uticaja zahvata na životnu sredinu („Sl. list RCG”, br. 20/07, „Sl. list CG”, br. 47/13, 53/14 i 37/18).

Podaci o postojećim zaštićenim područjima sa prostornim rasporedom, uključujući područja planirana za zaštitu ili su u postupku stavljanja pod zaštitu, kao i podaci o (budućim) područjima ekološke mreže i sa njima povezanim značajnim tipovima staništa u okviru granica zahvata ovog Programa, gravitiraju Nacionalni park „Skadarsko jezero”; rezervati prirode: Manastirska tapija, Pančeva oka, Crni žar i pećina Magara; Spomenik prirode „kanjon Cijevna” i Park prirode „Komovi”, Spomenik prirode „Park šuma Gorica” i Park prirode „Dolina rijeke Zete”, kao i potencijalno zaštićena područja – područje Sitnica-Mareza-Velje brdo i sliv Morače sa pritokama - Ribnica, Zeta (od Krivog mosta do granica planskog područja Podgorice).

Podaci o ustanovljenim režimima, zonama i mjerama zaštite i korišćenja prirodnih resursa i dobara u okviru granica zahvata Programa – za zonu zahvata predmetnog Plana važe režimi zaštite koji se odnose na sljedeće kategorije zaštićenih područja: Spomenik prirode, Park prirode i Nacionalni park koji gravitiraju predmetnom Planu.

Uslovi, zabrane i ograničenja pod kojima se radnje, aktivnosti i djelatnost mogu realizovati u okviru granica u dijelu zahvata Programa:

- Opšti uslovi, zabrane i ograničenja koji su utvrđeni u odgovarajućim: (i) propisima: Zakon o životnoj sredini, Zakon o vodama, Zakon o zaštiti vazduha, Zakon o upravljanju otpadom, Zakon o procjeni uticaja na životnu sredinu i dr, (ii) prostorno-planskim dokumentima višeg reda – Prostornim planom Crne Gore (2008), (iii) sektorskim politikama, strategijama, programima i planovima u kojima su utvrđeni uslovi, zabrane i ograničenja vezani za zonu zahvata predmetnih planova (Nacionalnom strategijom održivog razvoja (2016), Nacionalnom strategijom biodiverziteta sa Akcionim planom za period 2016-2020, ako i lokalnim – opštinskim strateškim i planskim dokumentima.

- Opšti uslovi, zabrane i ograničenja koji su utvrđeni u Zakonu o zaštiti prirode u pogledu: planiranja održivog korišćenja prostora i prirodnih resursa; zaštite biološke, geološke i predione raznovrsnosti; mjere zaštite i očuvanje prirode; izbjegavanje oštećenja prirode; zaštite i očuvanja zaštićenih divljih vrsta biljaka, životinja i gljiva.

- Posebni uslovi, zabrane i ograničenja zaštite prirode koji su vezani za planiranje – izbor lokacija i definisanje vrsta i kapaciteta privremenih građevinskih objekata u zoni zahvata predmetnog Programa, a odnose se na: (i) izbor mikrolokacija novih privremenih objekata van zone zaštićenih područja; (ii) nedozvoljenu gradnju objekata koji zbog svojih karakteristika (način izgradnje, vrsta, veličina/kapacitet, tehnologija i sl.) mogu da oštete ili imaju uticaj na prirodne vrijednosti zaštićenih područja.

Saobraćajni uslovi

Lokacija na koju se postavlja privremeni objekat/objekti mora imati obezbijeđen pristup sa javne površine, osim lokacija sa pokretnim i plutajućim privremenim objektima ili otvorenoj površini u funkciji privremenog objekta.

Izuzetno, lokacije koje nemaju mogućnost obezbijeđenja kolskog pristupa, može se obezbijediti samo pješački pristup sa javne površine uz obezbijeđenje prava službenosti prolaza.

Uslovi za odvoženje čvrstog otpada

Na lokacijama obezbijediti uslove za upravljanje komunalnim otpadom u skladu sa Planom upravljanja otpadom i lokalnim normativnim aktima, a upravljanje ambalažnim, opasnim i ostalim vrstama otpada konkretnog tehnološkog postupka u skladu sa važećom zakonskom regulativom. Mjesta za odlaganje otpada predvidjeti na lokaciji za postavljanje privremenog objekta. Mjesta u objektu ili niše za otpad kao i njihov broj predvidjeti u skladu sa važećim propisima i standardima, odnosno u saradnji sa nadležnim komunalnim preduzećem.

Posebni uslovi

U slučaju da se u okviru navedene lokacije nalazi određeni zaštitni pojas (putni i/ili željeznička infrastruktura, objekti energetike, vodoizvorišta, objekti odbrane, objekti sanitarne zaštite i sl.) neophodno je postupiti u skladu sa važećim propisima i standardima.

POTREBA IZRADE URBANISTIČKOG RJEŠENJA

Tehnička dokumentacija:

- Revidovan glavni projekat;
- Fotografije opreme koja se postavlja.

POTREBA PRIBAVLJANJA SAGLASNOSTI GLAVNOG GRADSKOG ARHITEKTE

Shodno članu 117 Zakona o planiranju prostora i izgradnji objekata, potrebna je saglasnost Glavnog gradskog arhitekta za predmetni privremeni objekat.

NAPOMENA:

Shodno članu 117 Zakona o planiranju prostora i izgradnji objekata, korisnik je dužan da 15 dana prije postavljanja privremenog objekta, dostavi prijavu postavljanja privremenog objekta Upravi za inspekcijske poslove Glavnog grada sa ovim urbanističko – tehničkim uslovima, Tehničkom dokumentacijom, saglasnošću Glavnog gradskog arhitekta i dokazom o pravu svojine na zemljište koje je u privatnom vlasništvu na kojem se postavlja zatvorena ugostiteljska terasa, odnosno drugom pravu na zemljištu – saglasnost vlasnika zemljišta.

Na objekte, za koje je predviđeno da tehničku dokumentaciju čini Revidovan glavni projekat, shodno se primjenjuju odredbe Zakona o izgradnji objekata u pogledu vršenja stručnog nadzora.

Urbanističko – tehnički uslovi su informacija programa privremenih objekata za teritoriju opštine Podgorica za period 2025 – 2030 godine i na osnovu njih se ne stiče nikakvo pravo, već predstavljaju sastavni dio dokumentacije.



established 2024

3A STUDIO
ARCHITECTURE DESIGN AND CONSULTING

3A STUDIO DOO
Podgorica / Crna Gora
+382 67 553 129

SAGLASNOST SUSJEDA



SAGLASNOST

Ja, „Eminent”d.o.o. vlasnik katastarske parcele 175/3, 182/1, i 183 KO Velje brdo, Opština Podgorica, dajem saglasnost da se privremeni objekat koji gradi „Salaš 23”,d.o.o. ujedno i vlasnik susjednih katastarskih parcela 175/2, 177, 178/1, i 182/4, KO Velje brdo, Opština Podgorica sagradi na udaljenosti manjoj od 2,00 metra koja je propisana kao minimalna u Programu privremenih objekata na teritoriji Glavnog grada Podgorica 2025-2029.



Davalac saglasnosti:

„Eminent”,do.o. Podgorica

Podgorica

19.06.2026. godine

POTVRDA O OVJERI POTPISA I RUKOPISA

Marko Stojković, zamjenik notara Dragane Jovović, sa sjedištem u Podgorici, Ulica Vuka Karadžića broj 17,

(navesti naziv i sjedište suda/organa lokalne uprave/ime i prezime i sjedište notara koji vrši ovjeru potpisa ili rukopisa)

Potvrđuje da je:

„EMINENT“ DOO Podgorica, PIB 02088398, sa sjedištem u Podgorici, Ulica Vukice Mitrović broj 40, koje zastupa Izvršni direktor Ratimir Saveljić, rođen dana 20.03.1954. godine sa prebivalištem i adresom u Podgorici, Ulica Vukice Mitrović broj 40, (ime i prezime, datum rođenja i adresa prebivališta/boravišta lica čiji se potpis ili rukopis ovjerava)

Svojeručno potpisao ovu ispravu;

(svojeručno potpisao ovu ispravu/na ispravu stavio otisak prsta/priznao potpis za svoj)

/

(svojeručno napisao rukopis/ranije rukopis svojeručno napisao/slijepo ili slabovidno lice svojeručno na ispravi napisalo rukopis).

Istovjetnost imenovanog utvrđena je na osnovu lične karte broj I4M272291 izdate dana 02.07.2025. godine, (broj i datum izdavanja lične karte, putne isprave ili drugog dokumenta sa fotografijom)

ili izjavom svjedoka

/

(ime i prezime, zanimanje, adresa i mjesto prebivališta odnosno boravšta, ulica i broj)

čiji identitet utvrđen na osnovu

/

(broj i datum izdavanja lične karte, putne isprave ili drugog dokumenta sa fotografijom)

Ime i prezime lica čiji se potpis ovjerava ispisao je svjedok / čiji je identitet utvrđen na osnovu

/

(broj i datum izdavanja lične karte, putne isprave ili drugog dokumenta sa fotografijom)

Imenovani je ovlašćen za zastupanje na osnovu uvida u izvod iz CRPS-a preuzet sa IRMS portala Poreske uprave na dan ovjere.

Broj: OV 4957/2026

Ovjera izvršena dana 22.06.2026. godine u 09.00 časova, u /

(mjesto ovjere potpisa kada se ovjera vrši van službenih prostorija)

Taksa odnosno naknada za izvršenu ovjeru naplaćena je u iznosu 25,41 eura.



OVJERU IZVRŠIO
Zamjenik notara Marko Stojković
(potpis i pečat)





OBRAZAC 4

IZJAVA ODGOVORNOG INŽENJERA DA JE TEHNIČKA DOKUMENTACIJA IZRAĐENA U SKLADU SA VEŽEĆIM ZAKONIMA I PROPISIMA

OBJEKAT: **Montažno-demontažni privremeni objekat - Zatvorena ugostiteljska terasa**

LOKACIJA: **Na dijelu katastarske parcele br. 178/1 i 182/4, K.O. Velje Brdo - Zona VI, Opština Podgorica**

VRSTA TEHNIČKE DOKUMENTACIJE: **IDEJNO RJEŠENJE ARHITEKTURE**

ODGOVORNI PROJEKTANT: **Stefan Vlahović, spec.sci.arh.
Licenca br. UPI 09-332/25-5641/12**

IZJAVLJUJEM,

da je dio tehničke dokumentacije:

IDEJNO RJEŠENJE

Urađen u skladu sa:

- Zakonom o izgradnji objekata i podzakonskim aktima donešenim na osnovu navedenog zakona;
- urbanističko-tehničkim uslovima;
- posebnim propisima koji direktno ili na drugi način utiču na osnovne uslove za objekte;
- pravilima struke.

Pod krivičnom i materijalnom odgovornošću izjavljujemo da su svi podaci navedeni u ovoj izjavi istiniti.

Podgorica, Jun 2026. god
(mjesto i datum)



(elektronski potpis odgovornog projektanta)


za projektanta odgovorno lice (ime)

(elektronski potpis odgovornog lica)

¹ Naziv projektovanog objekta

² Mjesto gradnje, planski dokument, urbanistička parcela, katastarska opština, katastarska parcela

³ Idejno rješenje, idejni projekat, glavni projekat, projekat izvedenog stanja, projekat održavanja

⁴ Ime i prezime odgovornog projektanta





established 2024

3A STUDIO
ARCHITECTURE DESIGN AND CONSULTING

3A STUDIO DOO
Podgorica / Crna Gora
+382 67 553 129

PROJEKTNI ZADATAK





INVESTITOR	„SALAŠ 23“ D.O.O. Podgorica
OBJEKAT	Privremeni objekat - Zatvorena ugostiteljska terasa
LOKACIJA	Na dijelu katastarske parcele br. 178/1 i 182/4, K.O. Velje Brdo - Zona VI, Opština Podgorica
DIO TEHNIČKE DOKUMENTACIJE	IDEJNO RJEŠENJE I GLAVNI PROJEKAT

1. UVOD

Projektni zadatak predstavlja osnovni dokument koji definiše ciljeve, zahtjeve i smjernice za izradu arhitektonskog projekta. On služi kao polazna osnova za projektovanje i predstavlja vezu između investitora, korisnika prostora i projektanta. Kroz projektni zadatak određuju se funkcionalni, prostorni, tehnički, estetski i urbanistički uslovi koje budući objekat treba da ispuni. Izrada projektnog zadatka podrazumijeva analizu lokacije, postojećeg stanja, potreba korisnika, zakonskih i planskih ograničenja kao i mogućnosti koje pruža predmetna parcela. Na osnovu prikupljenih podataka, definišu se osnovne karakteristike objekta, njegova namjena, kapaciteti, organizacija prostora, pristupi, saobraćajne veze i odnos prema neposrednom okruženju.

Ovim projektnim zadatkom definišu se osnovni zahtjevi za izradu tehničke dokumentacije planiranog objekta. Dokument predstavlja osnov za projektovanje i usklađivanje svih faza projektne dokumentacije sa važećim propisima, urbanističko-tehničkim uslovima i zahtjevima investitora.

2. CILJ, SVRHA I ZNAČAJ TEHNIČKE DOKUMENTACIJE

Cilj je izraditi funkcionalno, bezbjedno i ekonomski opravdano projektno rješenje koje će zadovoljiti potrebe korisnika, omogućiti racionalno korištenje prostora i obezbijediti usklađenost sa tehničkim standardima i to:

- **Idejno rješenje**

U ovoj fazi definišu se osnovne karakteristike budućeg objekta, uključujući njegov izgled, funkcionalnu organizaciju prostora, okvirni konstruktivni sistem i predviđene materijale za gradnju. Idejno rješenje sastoji se od tekstualnog i grafičkog dijela, kroz koje se prikazuju osnovna arhitektonska, funkcionalna i tehnička rješenja. Takođe se određuje položaj objekta na parceli i njegov odnos prema okolnom prostoru. Pored zahtjeva investitora, idejno rješenje mora biti usklađeno sa važećom prostorno-planskom dokumentacijom.

- **Glavni projekat i njegova uloga u izgradnji objekta**

Nakon izrade i usvajanja idejnog rješenja, te pribavljanja potrebnih urbanističko-tehničkih uslova, pristupa se izradi glavnog projekta. Glavni projekat predstavlja detaljnu razradu usvojenog idejnog rješenja i obuhvata sva arhitektonska, konstruktivna, instalaciona i tehnička rješenja neophodna za



realizaciju objekta. Glavni projekat razrađuje idejno rješenje, za koje se dobija #
saglasnost gradskog/državnog arhitekta.

Za građenje predmetnog objekta se radi Glavni projekat koji uključuje sve faze građenja i to:

KNJIGA 00/OPŠTI DIO:

- Opšta dokumentacija
- Projektni zadatak
- Saglasnost na idejno rješenje

OSTALA TEHNIČKA DOKUMENTACIJA – KNJIGE:

- Glavni projekat arhitekture,
- Glavni projekat konstrukcije,
- Glavni projekat elektrotehničkih instalacija,
- Ostali projekti i elaborati,

Navedeni podaci o fazama glavnog projekta su informativnog karaktera, a njihova detaljna razrada biće data nakon usvajanja idejnog rješenja od strane investitora.

3. PODLOGE ZA IZRADU TEHNIČKE DOKUMENTACIJE

Izrada tehničke dokumentacije za predmetni objekat zasniva se na relevantnim planskim, geodetskim i tehničkim podlogama koje omogućavaju kvalitetno i zakonito projektovanje. Kao osnov za izradu projektne dokumentacije koriste se:

1. Projektni zadatak, kojim se definišu zahtjevi i ciljevi projekta;
2. Urbanističko-tehnički uslovi propisani od strane nadležnog organa;
3. Geodetske podloge izrađene od ovlaštene geodetske organizacije;
4. Elaborat parcelacije usklađen sa planskom dokumentacijom i ovjeren od nadležnog katastarskog organa, ukoliko je njegova izrada potrebna;
5. Elaborat o geotehničkim karakteristikama i uslovima tla na predmetnoj lokaciji.

Pored navedenih podloga, značajnu osnovu za izradu glavnog projekta predstavlja i usvojeno idejno rješenje arhitektonskog projekta, za koje je pribavljena saglasnost nadležnog državnog, odnosno gradskog arhitekta. Na osnovu ovih dokumenata definišu se tehnička, funkcionalna i prostorna rješenja neophodna za dalju razradu projekta i realizaciju planirane građevine.

4. PREDMET TEHNIČKE DOKUMENTACIJE

OPŠTI PODACI O OBJEKTU

- **Lokacija:**
Na predmetnoj parceli treba predvidjeti Montažno-demontažni privremeni objekat - Zatvorena ugostiteljska terasa, površine 198,03 m².
- **Urbanističko tehnički parametri:**
Ispoštovati ograničenja predviđena UT – uslovima.
- **Namjena objekta:**
Potrebno je da predmetni objekat bude formiran u jednom nivou.





• **Osnovni zahtjevi za predmetni objekat:**

Prilikom izrade projektne dokumentacije neophodno je primijeniti odgovarajuća tehnička i tehnološka rješenja, kao i građevinske materijale koji će omogućiti da planirani objekat ispuni sve zakonom propisane zahtjeve u pogledu sigurnosti, funkcionalnosti i kvaliteta korištenja. Objekat treba da bude projektovan i izveden na način koji garantuje njegovu pouzdanost tokom izgradnje i eksploatacije, uz obezbjeđenje bezbjednosti korisnika i očuvanje životne sredine. U skladu sa važećim propisima, projektno rješenje treba da zadovolji sljedeće osnovne zahtjeve:

1. Mehaničku otpornost i stabilnost konstrukcije;
2. Zaštitu od požara i mogućnost bezbjedne evakuacije korisnika;
3. Uslove higijene, zaštite zdravlja ljudi i očuvanja životne sredine;
4. Bezbjednu i nesmetanu upotrebu objekta, uključujući pristupačnost za osobe sa smanjenom pokretljivošću i osobe sa invaliditetom;
5. Zaštitu korisnika od štetnih uticaja buke;
6. Racionalnu potrošnju energije i efikasno očuvanje toplotne energije;
7. Održivo korištenje prirodnih resursa i primjenu principa održive gradnje.

Potrebno je posvetiti posebnu pažnju pozicioniranju objekta u prostoru. Objekat treba da bude jasno uočljiv i vizuelno prepoznatljiv u odnosu na postojeće i planirano okruženje. Prilikom određivanja njegove pozicije potrebno je voditi računa o budućem razvoju okolnog prostora kako bi se sačuvala dobra vidljivost objekta sa glavnih saobraćajnih pravaca.

• **Arhitektonsko oblikovanje objekta:**

Predvidjeti slobodnostojeću tendu, sa minimalno 4 oslonca. Konstrukcija tende treba biti izgrađena od metala, RAL 7016. Krovna površina tende treba da bude pomična, izgrađena od vodenopropusnog materijala. Predvidjeti panele sa prozirnou ispunom, identičnog materijala koji se koristi za Tendu. Otvore dimenzionisati u skladu sa klimatskim uslovima i potrebama objekta.

• **Konstrukcija objekta:**

Konstrukcija objekta je metalna. Krovni pokrivač je TENDA – RAL 7016, a krovna konstrukcija je metalna.

• **Instalacije:**

Projektom predvidjeti povezanost sa vodovodnom i električnom mrežom.

6. OSNOVE ZA PROJEKTOVANJE SA PODACIMA O ZAHTIJEVANIM TEHNOLOŠKIM PROCESIMA

Tehnološki procesi potrebni za izgradnju na dijelu katastarske parcele br. 178/1 i 182/4, K.O. Velje Brdo - Zona VI, Opština Podgorica su: Izvođenje zemljanih radova, izgrada betonske konstrukcije i zidanje fasadnih zidova (grubi radovi), izrada instalacija, izvođenje završnih zanatskih radova.

Tehnološki proces koji treba primijeniti je mehanizovani što obuhvata radnu snagu sa mašinskom mehanizacijom (bageri, mješalice, kran, mikseri, pumpe za beton).

7. VRSTA I SADRŽAJ TEHNIČKE DOKUMENTACIJE





Shodno namjeni planiranog objekta, a u skladu sa Zakonom o planiranju prostora i izgradnji objekata (Sl. list CG broj 64/17, 44/18, 63/18, 11/19 i 82/2020 i 19/25), Pravilnikom o načinu izrade, sadržini i ovjeri tehničke dokumentacije za građenje objekata (Sl. list CG br. 53/25).

Za izgradnju planiranog objekta je neophodno pristupiti izradi sljedeće tehničke dokumentacije i podloga:

a. Idejno rješenje

1. Idejno rješenje arhitektonskog projekta

b. Jezik i tiraž tehničke dokumentacije

1. Tehnička dokumentacija se izrađuje na crnogorskom jeziku
2. Tehnička dokumentacija se radi u elektronskoj formi, kao elektronski zapis i analognoj formi, u sljedećem tiražu.

Idejno rješenje

- Elektronski zapis u 2 (dva) primjerka na CD-U
- Analogna (štampana) forma u 1 (jednom) primjerku

8. NAPOMENA

Na sva ostala pitanja od značaja za izradu tehničke dokumentacije, a koja nijesu bliže definisana ovim Projektnim zadatkom, primjenjivaće se urbanističko tehnički uslovi i druga važeća planska dokumentacija, Zakon o planiranju prostora i izgradnji objekata, Pravilnik o načinu izrade i sadržini tehničke dokumentacije za građenje objekata, Pravilnik o vrstama, minimalno – tehničkim uslovima i kategorizaciji ugostiteljskih objekata, Zakon o građevinskim proizvodima, Pravilnik o građevinskim proizvodima i drugi važeći zakoni, podzakonska akta, tehnički prepisi i standardi kojima se uređuje oblast projektovanja predmetnih objekata.

U Podgorici, Jun 2026. godine

Investitor:



Basha Babovic



established 2024

3A STUDIO
ARCHITECTURE DESIGN AND CONSULTING

3A STUDIO DOO
Podgorica / Crna Gora
+382 67 553 129

TEKSTUALNA DOKUMENTACIJA





established 2024

3A STUDIO
ARCHITECTURE DESIGN AND CONSULTING

3A STUDIO DOO
Podgorica / Crna Gora
+382 67 553 129

TEHNIČKI OPIS



OPŠTI PODACI

Idejno rješenje za postavljanje otvorene ugostiteljske terase, čiji je investitor „SALAŠ 23“ D.O.O. Podgorica uradjeno je na osnovu Urbanističko – tehničkih uslova broj UPI 04-335/26-2713, Podgorica 17. 06. 2026. godine, izdatih od strane Sekretarijata za komunalne poslove Glavni grad Podgorica i Projektnog zadatka investitora. Idejnim rješenjem se obrađuje postavljanje privremenog montažno-demontažnog privremenog objekta.

Postojeće stanje Prema Listu nepokretnosti - prepis broj 209, K.O. Velje Brdo, površina katastarske parcele broj 178/1 iznosi 4239,73 m², a ista je u svojini - „SALAŠ 23“ D.O.O.

Postojeće stanje Prema Listu nepokretnosti - prepis broj 948, K.O. Velje Brdo, površina katastarske parcele broj 182/4 iznosi 67,00 m², a ista je u svojini - „SALAŠ 23“ D.O.O.

U sastavu ugostiteljskog objekta koji se nalazi na adresi – ulica 1 – Velje Brdo, restoran i katering „SALAŠ 23“ predviđeno je postavljanje zatvorene ugostiteljske terase površine 198,03 m².

Predmetni objekat je planiran uz poštovanje horizontalnih i vertikalnih gabarita iz urbanističko tehničkih uslova.

PREDMET PROJEKTOG ZADATKA:

ZA IZRADU TEHNIČKE DOKUMENTACIJE – IDEJNOG RJEŠENJA ARHITEKTURE za: Montažno-demontažni privremeni objekat - Zatvorena ugostiteljska terasa, na lokaciji: Na dijelu katastarske parcele br. 178/1 i 182/4, K.O. Velje Brdo - Zona VI, Opština Podgorica.

Oblik i dimenzije objekta kao i razmeštaj prostorija su u svemu prema grafičkoj dokumentaciji.

Arhitektonsko enterijersko rješenje planiranog objekta, i slobodnih površina urbanističke parcele, su u funkcionalnom i oblikovnom smislu riješena racionalno i u skladu sa njegovom namjenom. Sve prostorije su osvijetljene ili imaju predviđenu vještačku ventilaciju.

OPIS FUNKCIONALNOG RJEŠENJA OBJEKTA

Prilaz ugostiteljskom objektu je obezbijeđen pješačkim prilazom, širine 3m.

Montažno-demontažni privremeni objekat - Zatvorena ugostiteljska terasa. Objekat je slobodnostojeći montažno demontažnog tipa. Pod objekta ostaje postojeći bez novih intervencija. Konstrukcija obuhvata slobodnostojeću tendu, sa 18 oslonaca. Konstrukcija tende je izgrađena od metala, RAL 7016. Krovna površina tende je pomična, izgrađena od vodenopropusnog



materijala. Nagib je 8,15°. Stakleni paneli su konstruktivno povezani sa konstrukcijom tende, sa kojom čine cjelinu u statičkom i vizuelnom smislu, visine 100 cm. Otvori su dimenzionisani u skladu sa klimatskim uslovima i potrebama objekta.

OPREMANJE:

Opremu čini namještaj komadnog tipa stolovi, stolice. Svojim dimenzijama, neznatnom težinom i fleksibilnim postavljanjem su laki za brzu montažu. Izrađeni su od prirodnih materijala – drveta, platna kože, ratana. Razmak između stolova je minimalno 130 cm.

Parkiranje je obezbijeđeno već postojećim parkingom.



established 2024

3A STUDIO
ARCHITECTURE DESIGN AND CONSULTING

3A STUDIO DOO
Podgorica / Crna Gora
+382 67 553 129

REKAPITULACIJA POVRŠINA





BRUTO POVRŠINE PO ETAŽAMA

LEGENDA POVRŠINA

BROJ	NAZIV PROSTORIJE	OBIM	POVRŠINA
02	ZATVORENA TERASA	64,70	198,03 m ²

Ostvarene površine i prostorni parametri:





	Prizemlje	Ukupno:
Bruto površina	198.03 m ²	198.03 m ²

Na dijelu katastarske parcele br. 178/1 i 182/4, K.O. Velje Brdo - Zona VI, Opština Podgorica	Dozvoljeni parametri	Ostvareni parametri u projektu
Maksimalna BRGP	198.03 m²	198.03 m²
Spratnost objekta	P	P

Podgorica, Jun 2026. godine
(mjesto i datum)



(potpis odgovornog inženjera lica)

(potpis odgovornog lica)



established 2024

3A STUDIO
ARCHITECTURE DESIGN AND CONSULTING

3A STUDIO DOO
Podgorica / Crna Gora
+382 67 553 129

GRAFIČKA DOKUMENTACIJA





LOKACIJA UGOSTITELJSKOG OBJEKTA

BRUTO POVRŠINA 198,03 m²



PROJEKTANT:
3A Studio d.o.o. Podgorica

INVESTITOR:
"Salaš 23", d.o.o. Podgorica

Objekat: Montažno-demontažni privremeni objekat
Zatvorena ugostiteljska terasa

Lokacija: na dijelu katastarske parcele br. 178/1 i
182/4, K.O. Velje Brdo - Zona VI, Opština Podgorica

Autor projekta:
Stefan Vlahović, spec.sci.arh.

paraf: *[Signature]*

Vodeći projektant:
Stefan Vlahović, spec.sci.arh.

paraf: *[Signature]*

Odgovorni projektant:
Stefan Vlahović, spec.sci.arh.

paraf: *[Signature]*

Saradnik:

paraf:

Vrsta tehničke dokumentacije:
Idejno rješenje

Dio tehničke dokumentacije:
Arhitektura

Prilog: ŠIRA SITUACIJA

Broj priloga:
01

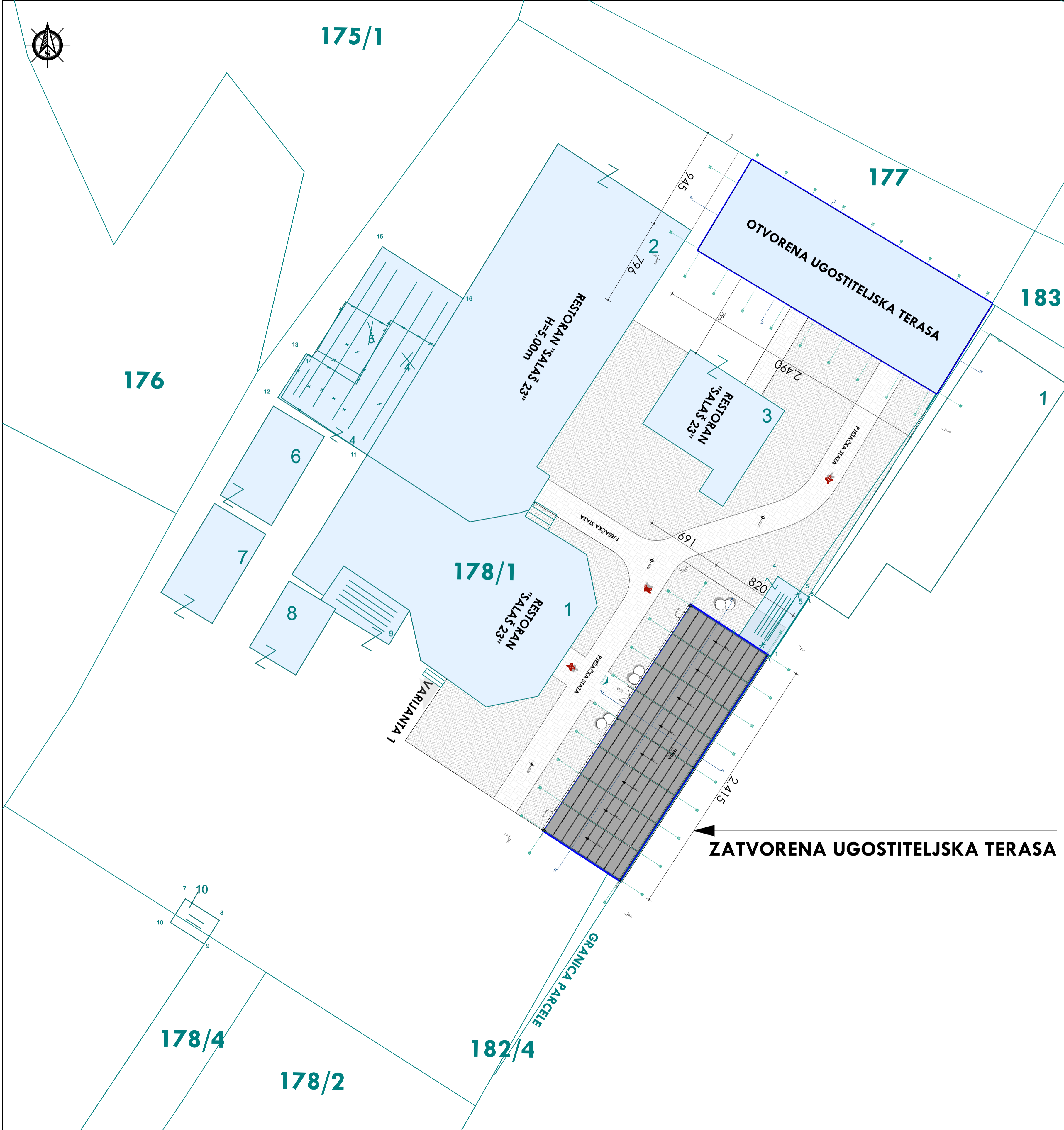
Razmjera:
1:500

Broj strane:
1

Datum izrade i M.P.
Jun, 2026 godine



Datum revizije i M.P.



LEGENDA MATERIJALA

	GRANICA TERASE
--	----------------

LEGENDA POVRŠINA

BROJ	NAZIV PROSTORIJE	OBIM	POVRŠINA
02	ZATVORENA TERASA	64,70	198,03 m ²
BRUTO POVRŠINA			198,03 m ²

	PROJEKTANT:	INVESTITOR:
	3A Studio d.o.o. Podgorica	"Salaš 23", d.o.o. Podgorica

Objekat: Montažno-demontažni privremeni objekat
Zatvorena ugostiteljska terasa


Lokacija: na dijelu katastarske parcele br. 178/1 i 182/4, K.O. Velje Brdo - Zona VI, Opština Podgorica

Autor projekta: Stefan Vlahović, spec.sci.arh.	paraf:	Vrsta tehničke dokumentacije: Idejno rješenje
Vodeći projektant: Stefan Vlahović, spec.sci.arh.	paraf:	
Odgovorni projektant: Stefan Vlahović, spec.sci.arh.	paraf:	Dio tehničke dokumentacije: Arhitektura
Saradnik:	paraf:	Prilog: UŽA SITUACIJA
		Broj priloga: 01
		Broj strane: 2

Datum izrade i M.P.
Jun, 2026 godine

Datum revizije i M.P.





RAZMJERNIK



PROJEKTANT:

3A Studio d.o.o. Podgorica

INVESTITOR:

"Salaš 23", d.o.o. Podgorica

Objekat: Montažno-demontažni privremeni objekat
Zatvorena ugostiteljska terasa

Lokacija: na dijelu katastarske parcele br. 178/1 i
182/4, K.O. Velje Brdo - Zona VI, Opština Podgorica

Autor projekta:
Stefan Vlahović, spec.sci.arh.

paraf:

Vodeći projektant:
Stefan Vlahović, spec.sci.arh.

paraf:

Odgovorni projektant:
Stefan Vlahović, spec.sci.arh.

paraf:

Saradnik:

paraf:

Vrsta tehničke dokumentacije:
Idejno rješenje

Dio tehničke dokumentacije:
Arhitektura

Razmjera:
1:50

Prilog: OSNOVA KROVNE
KONSTRUKCIJE

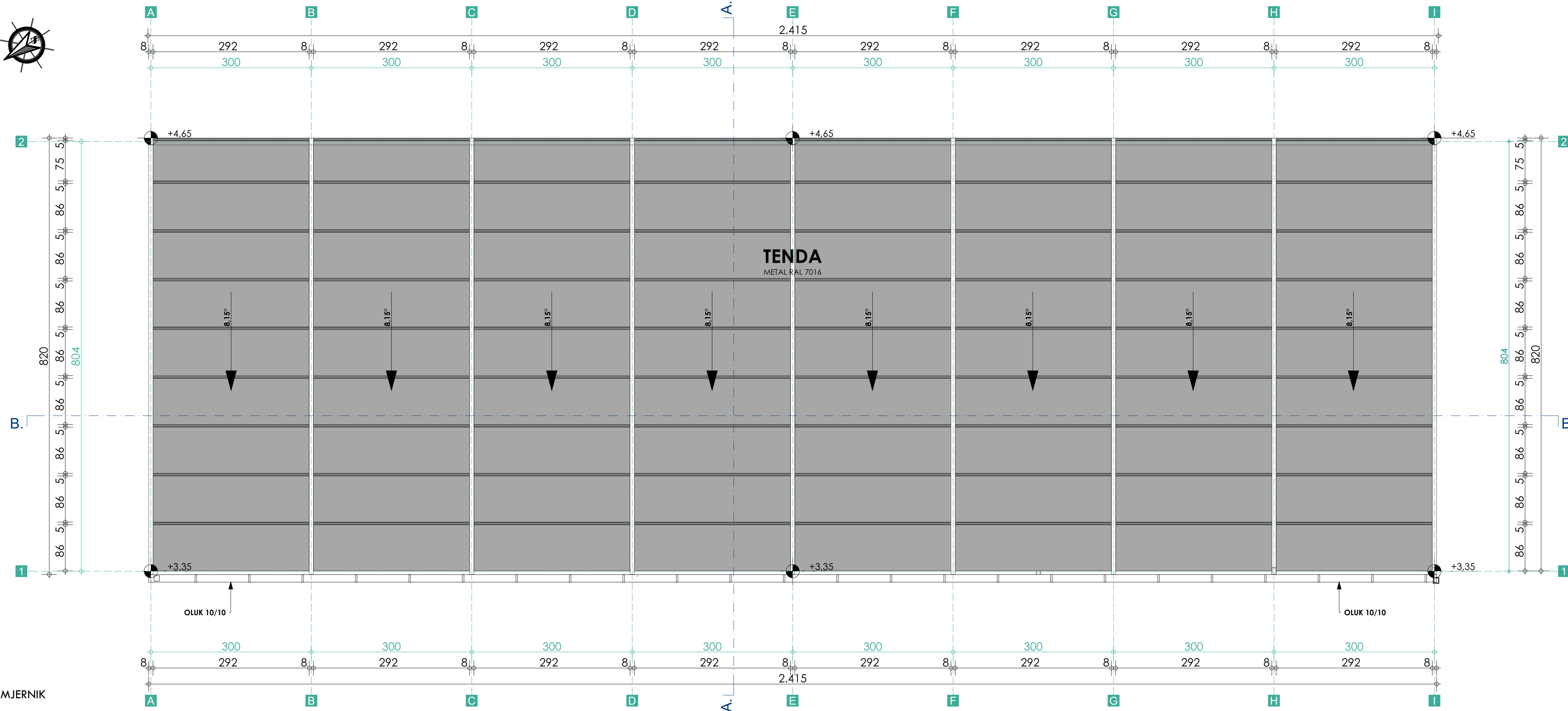
Broj priloga:
01

Broj strane:
4

Datum izrade i M.P.
Jun, 2026 godine





Datum revizije i M.P.



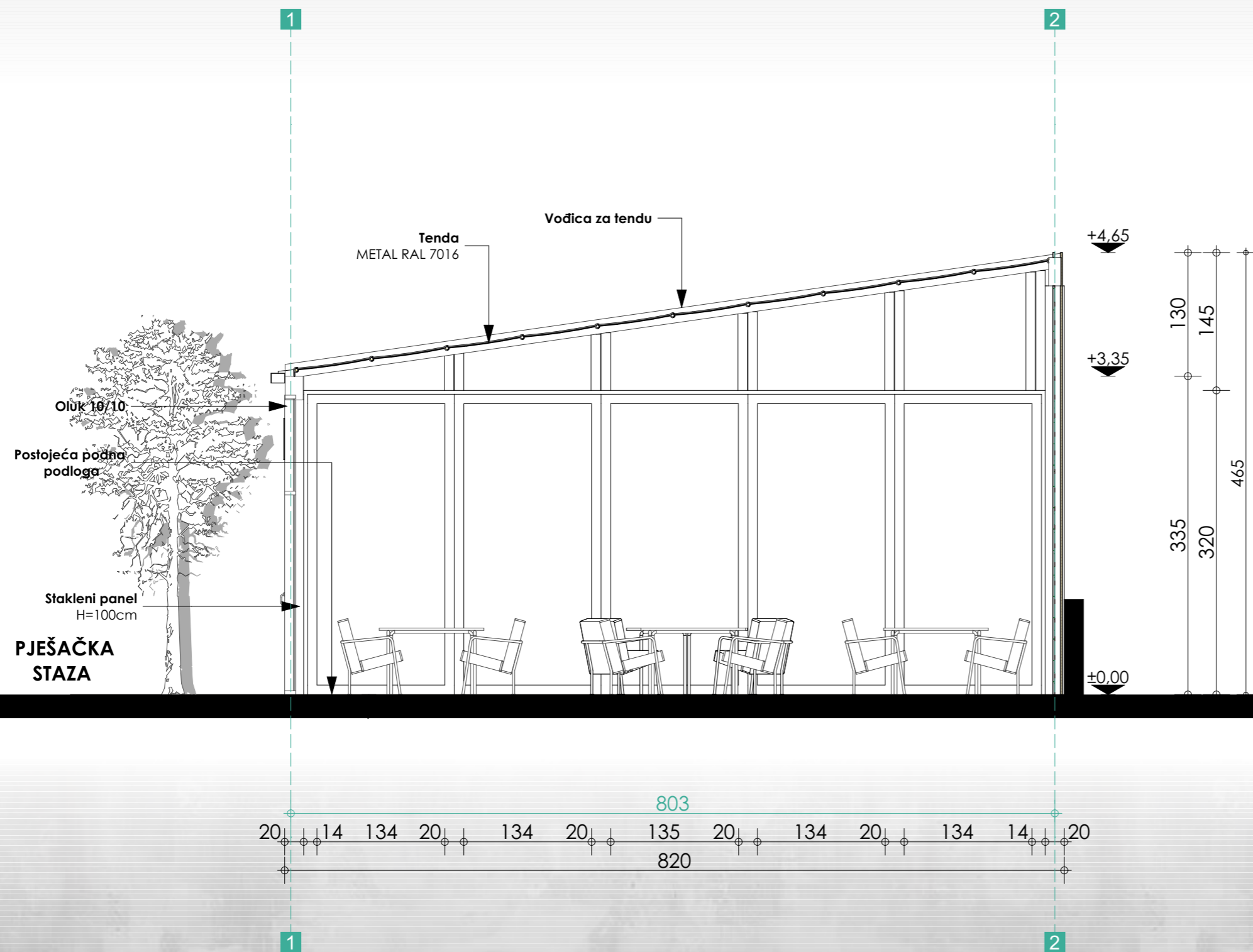


RAZMJERNIK



 PROJEKTANT: 3A Studio d.o.o. Podgorica		INVESTITOR: "Salaš 23", d.o.o. Podgorica	
Objekat: Montažno-demontažni privremeni objekat Zatvorena ugostiteljska terasa		Lokacija: na dijelu katastarske parcele br. 178/1 i 182/4, K.O. Velje Brdo - Zona VI, Opština Podgorica	
Autor projekta: Stefan Vlahović, spec.sci.arh.	paraf: 	Vrsta tehničke dokumentacije: Idejno rješenje	
Vodeći projektant: Stefan Vlahović, spec.sci.arh.	paraf: 	Dio tehničke dokumentacije: Arhitektura	
Odgovorni projektant: Stefan Vlahović, spec.sci.arh.	paraf: 	Prilog: OSNOVA KROVNE RAVNI	Broj priloga: 01
Saradnik:	paraf:	Broj strane: 5	
Datum izrade i M.P.: Jun, 2026 godine		Datum revizije i M.P.:	





RAZMJERNIK



PROJEKTANT:
3A Studio d.o.o. Podgorica

INVESTITOR:
"Salaš 23", d.o.o. Podgorica

Objekat: Montažno-demontažni privremeni objekat
Zatvorena ugostiteljska terasa

Lokacija: na dijelu katastarske parcele br. 178/1 i
182/4, K.O. Velje Brdo - Zona VI, Opština Podgorica

Autor projekta:
Stefan Vlahović, spec.sci.arh.

paraf:
Stefan Vlahović

Vodeći projektant:
Stefan Vlahović, spec.sci.arh.

paraf:
Stefan Vlahović

Vrsta tehničke dokumentacije:
Idejno rješenje

Odgovorni projektant:
Stefan Vlahović, spec.sci.arh.

paraf:
Stefan Vlahović

Dio tehničke dokumentacije:
Arhitektura

Razmjera:
1:50

Saradnik:

paraf:

Prilog: PRESJEK A.

Broj priloga:

Broj strane:

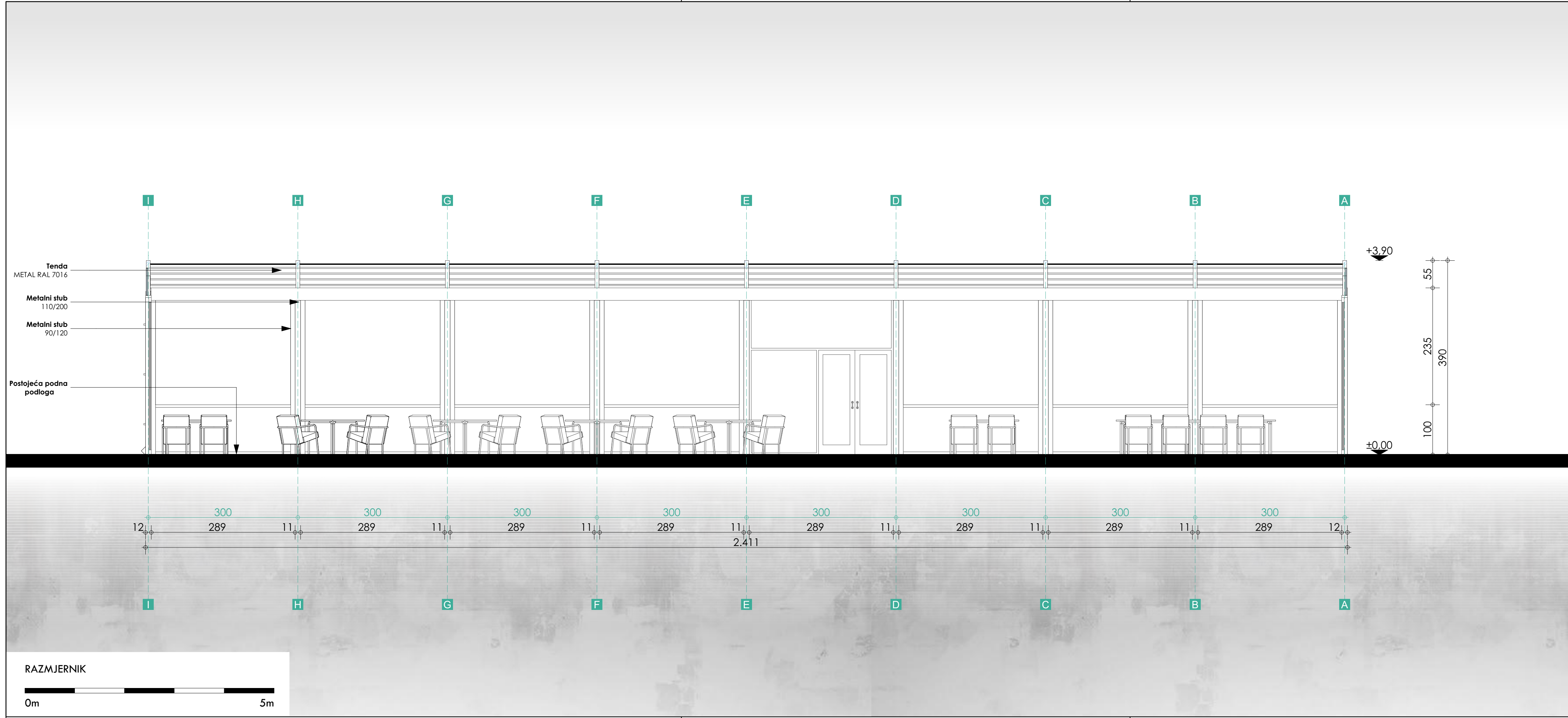
01






6

Datum izrade i M.P.
Jun, 2026 godine



Datum revizije i M.P.



 PROJEKTANT: 3A Studio d.o.o. Podgorica		INVESTITOR: "Salaš 23", d.o.o. Podgorica	
Objekat: Montažno-demontažni privremeni objekat Zatvorena ugostiteljska terasa		Lokacija: na dijelu katastarske parcele br. 178/1 i 182/4, K.O. Velje Brdo - Zona VI, Opština Podgorica	
Autor projekta: Stefan Vlahović, spec.sci.arh.	paraf: 	Vrsta tehničke dokumentacije: Idejno rješenje	
Vodeći projektant: Stefan Vlahović, spec.sci.arh.	paraf: 	Dio tehničke dokumentacije: Arhitektura	
Odgovorni projektant: Stefan Vlahović, spec.sci.arh.	paraf: 	Prilog: PRESJEK B.	Razmjera: 1:50
Saradnik:	paraf:	Broj priloga: 01	Broj strane: 7
Datum izrade i M.P.: Jun, 2026 godine		Datum revizije i M.P.:	
			

Tenda
METAL RAL 7016

Metalne grede
250/190

Oluk
10/10

Metalni stubovi
110/200

Postojeća
podna podloga

Stakleni paravan
H=100 cm



+4.65

+3.28

±0.00

RAZMJERNIK



PROJEKTANT:
3A Studio d.o.o. Podgorica

INVESTITOR:
"Salaš 23", d.o.o. Podgorica

Objekat: Montažno-demontažni privremeni objekat
Zatvorena ugostiteljska terasa

Lokacija: na dijelu katastarske parcele br. 178/1 i
182/4, K.O. Velje Brdo - Zona VI, Opština Podgorica

Autor projekta:
Stefan Vlahović, spec.sci.arh.

paraf:

Vodeći projektant:
Stefan Vlahović, spec.sci.arh.

paraf:

Odgovorni projektant:
Stefan Vlahović, spec.sci.arh.

paraf:

Saradnik:

paraf:

Vrsta tehničke dokumentacije:
Idejno rješenje

Dio tehničke dokumentacije:
Arhitektura

Razmjera:
1:50

Prilog: PREDNJA FASADA

Broj priloga:
01

Broj strane:
8

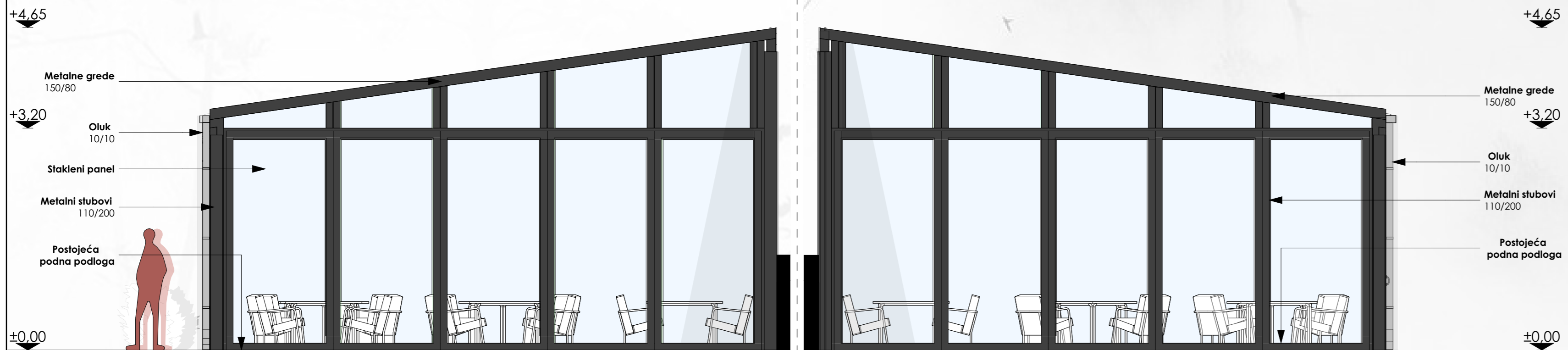
Datum izrade i M.P.
Jun, 2026 godine

Datum revizije i M.P.



DESNA FASADA

LIJEVA FASADA



RAZMJERNIK



PROJEKTANT:
3A Studio d.o.o. Podgorica

INVESTITOR:
"Salaš 23", d.o.o. Podgorica

Objekat: Montažno-demontažni privremeni objekat
Zatvorena ugostiteljska terasa

Lokacija: na dijelu katastarske parcele br. 178/1 i
182/4, K.O. Velje Brdo - Zona VI, Opština Podgorica

Autor projekta:
Stefan Vlahović, spec.sci.arh.

paraf:
[Signature]

Vodeći projektant:
Stefan Vlahović, spec.sci.arh.

paraf:
[Signature]

Vrsta tehničke dokumentacije:
Idejno rješenje

Odgovorni projektant:
Stefan Vlahović, spec.sci.arh.

paraf:
[Signature]

Dio tehničke dokumentacije:
Arhitektura

Razmjera:
1:50

Saradnik:

paraf:

Prilog: BOČNE FASADE

Broj priloga:
01

Broj strane:
9

Datum izrade i M.P.
Jun, 2026 godine

Datum revizije i M.P.





PROJEKTANT:
3A Studio d.o.o. Podgorica

INVESTITOR:
"Salaš 23", d.o.o. Podgorica


Objekat: **Montažno-demontažni privremeni objekat
Zatvorena ugostiteljska terasa**

Lokacija: **na dijelu katastarske parcele br. 178/1 i
182/4, K.O. Velje Brdo - Zona VI, Opština Podgorica**

Autor projekta:
Stefan Vlahović, spec.sci.arh.

paraf:


Vodeći projektant:
Stefan Vlahović, spec.sci.arh.

paraf:


Vrsta tehničke dokumentacije:
Idejno rješenje

Odgovorni projektant:
Stefan Vlahović, spec.sci.arh.

paraf:


Dio tehničke dokumentacije:
Arhitektura

Saradnik:

paraf:

Prilog: **3D**

Broj priloga: **01**

Broj strane: **10**

Datum izrade i M.P.
Jun, 2026 godine



Datum revizije i M.P.



PROJEKTANT:
3A Studio d.o.o. Podgorica

INVESTITOR:
"Salaš 23", d.o.o. Podgorica

Objekat: **Montažno-demontažni privremeni objekat
Zatvorena ugostiteljska terasa**

Lokacija: **na dijelu katastarske parcele br. 178/1 i
182/4, K.O. Velje Brdo - Zona VI, Opština Podgorica**

Autor projekta:
Stefan Vlahović, spec.sci.arh.

paraf:
Stefan Vlahović

Vodeći projektant:
Stefan Vlahović, spec.sci.arh.

paraf:
Stefan Vlahović

Vrsta tehničke dokumentacije:
Idejno rješenje

Odgovorni projektant:
Stefan Vlahović, spec.sci.arh.

paraf:
Stefan Vlahović

Dio tehničke dokumentacije:
Arhitektura

Razmjera:

Saradnik:

paraf:

Prilog: **3D**

Broj priloga:

Broj strane:

01

11

Datum izrade i M.P.
Jun, 2026 godine



Datum revizije i M.P.